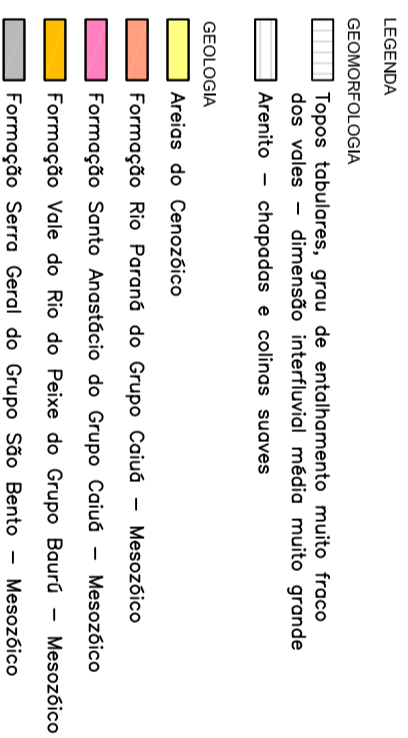
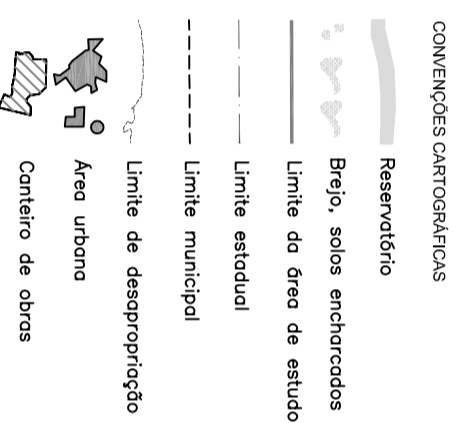
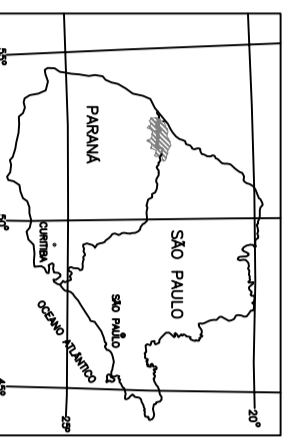
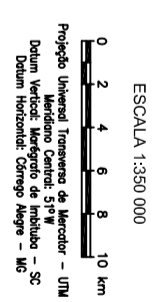


LOCALIZAÇÃO DA ÁREA



DESENHO DE REFERÊNCIA:  
DRENATEC-REGEX – Estudo do meio físico como subsídio para o Licenciamento Ambiental (Licença de operação) da UHE Rosana  
Desenho 2 – Relevo nº: 1024X/2001.



**EcoUrbe**  
Consultoria e Projetos S/C Ltda

**Duke Energy International**  
Energia e Transmissão

**PROJETO**  
**PLANO DE USO E OCUPAÇÃO DO RESERVATÓRIO DA UHE ROSANA**

**ASSINTO**  
**GEOLOGIA E GEOMORFOLOGIA**

**EQPTE TÉCNICA**  
ELISABETH CARVALHO DE OLIVEIRA SALGADO  
FRANCISCO GUILHERME DE ALMEIDA SALGADO  
JOSEFA GONÇALVES DOS SANTOS

**COADJUVANTES**  
Gerson Kenzi Lucido  
Alexandre de Frenha Alonso

**DATA** NOV/2002  
**ESCALA** 1:350.000  
**PRANCHA** **04**

**UHE Rosana - P-44 div**

PRINCÍPIO	2011/12/30
1	0,20
2	0,20
3	0,20
4	0,10
5	0,10
6	0,10
7	0,10
8	0,05
9	0,05
10	0,05
11	0,20
12	0,20
13	0,20
14	0,20
15	0,20
16	0,20
17	0,20
18	0,20
19	0,20
20	0,20
21	0,20
22	0,20
23	0,20
24	0,20