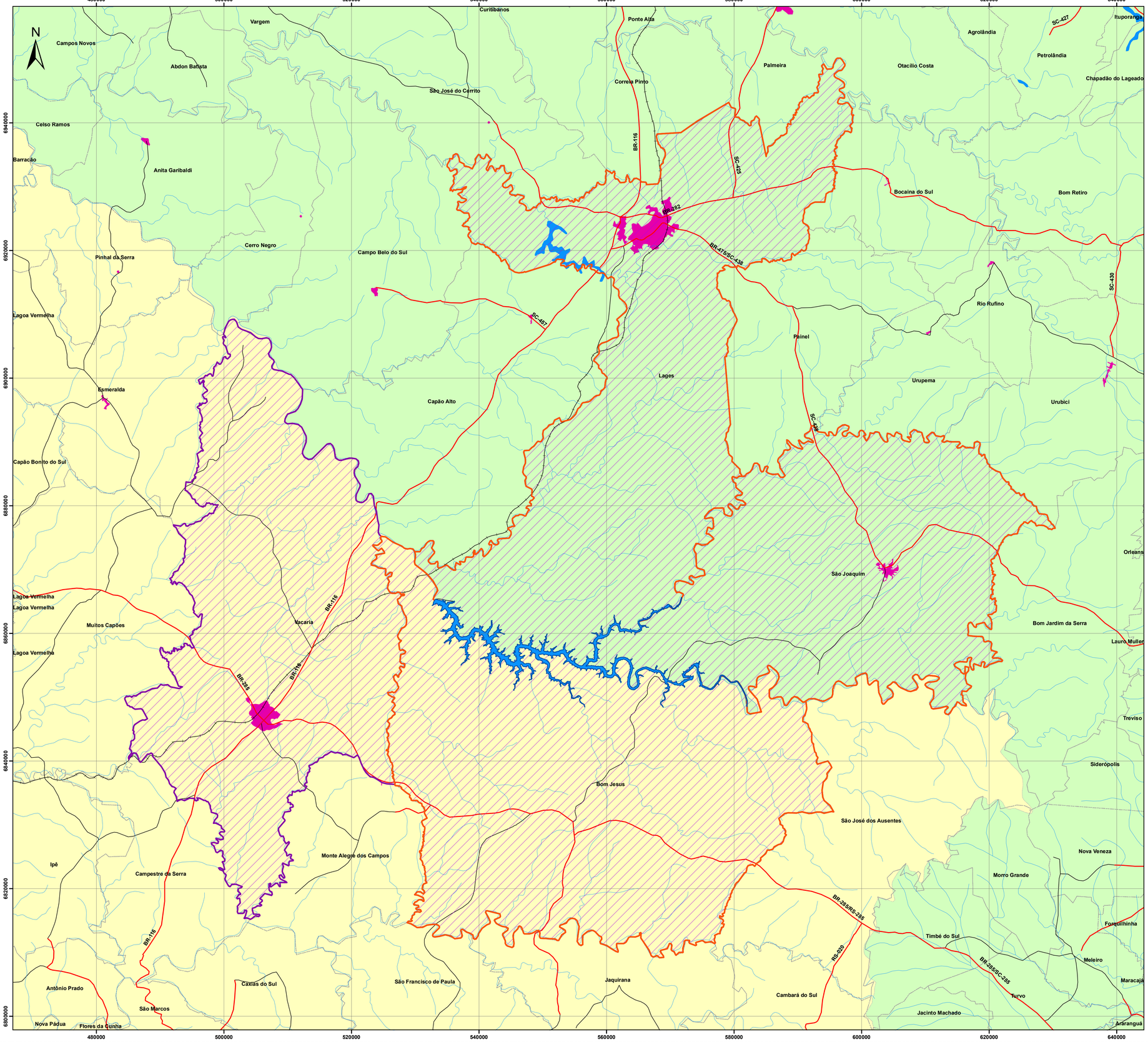

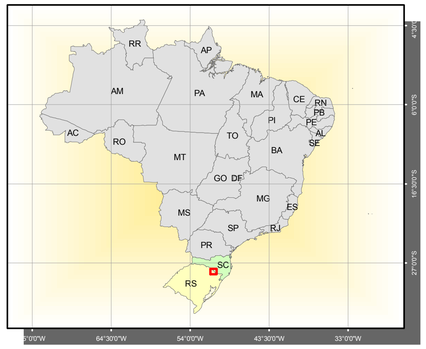

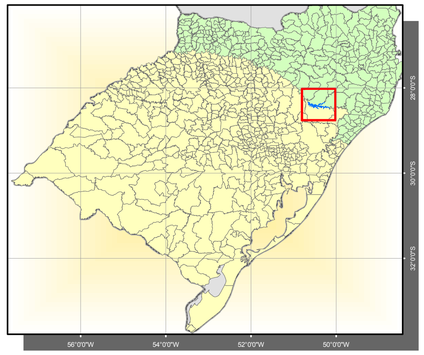

CONVENÇÃOCARTOGRÁFICA LEGENDA

- Hidrografia
- Áreas urbanas
- Limites municipais
- Reservatório
- Área de Influência Direta
- AII - Área de Influência Indireta

Divisão Estadual

- Estado do Rio Grande do Sul
- Estado de Santa Catarina

Sistema Viário

- Rodovia pavimentada
- Rodovia não pavimentada
- Ferrovia

Fonte

- Limite Político-Administrativo, IBGE (2007).
- Hidrografia, IBGE (2006).
- Sistema Viário e Hidrografia obtidos nas Cartas do Exército 1:250.000, Folhas SH.22-X-A e SG.22-Z-C.

Notas

Projeção Universal Transversa de Mercator - UTM
Origem da quilometragem UTM: Equador e Meridiano Central, acrescidas constantes de 10.000 km e 500 km respectivamente.
Meridiano Central: 51° WGR. Datum Vertical: Imbituba - SC. Datum Horizontal: SAD-69.

Cliente

CONSÓRCIO EMPRESARIAL PAI QUERÊ

CONSÓRCIO EMPRESARIAL PAI QUERÊ - CEPAQ
AHE PAI QUERÊ

Projeto

ESTUDO DE IMPACTO AMBIENTAL DO APROVEITAMENTO HIDRELÉTRICO PAI QUERÊ - 292 MW

Título

MAPA 4
ÁREA DE INFLUÊNCIA DIRETA E INDIRETA DO MEIO SOCIOECONÔMICO

NORTE

Declinação Magnética em 2003 e Convergência Meridiana no centro da folha

Declinação Magnética 2003 (δ): - 16°03'
Convergência Meridiana (γ): - 00°21'28"
Variação Anual: 9'

Responsável	Conselho	Etapa do Projeto
ENGº. ARISTÓTELES JOSÉ BOURSCHEID ENGº. AGRº. NELSON SILVEIRA	CREA/RS - 09.409 CREA/RS - 67.895	APROVAÇÃO
Projeto		Número do Contrato
ENGº. Civil TARCÍSIO L. C. DE CASTRO	CREA/RJ - 1981121605	11149
Verificação		Data
ENGº. AGRº. ELAINE S. DE LIMA NUNES	CREA/RS - 63.582	Fevereiro/2010
SIG e Geoprocessamento		Data
BIOL. JESSICA M. E. MARQUES	CRBIO/3 58.336	Fevereiro/2010

Escala Gráfica: 5 2,5 0 5 Km

Folha	Escala
01 DE 01	1:300.000