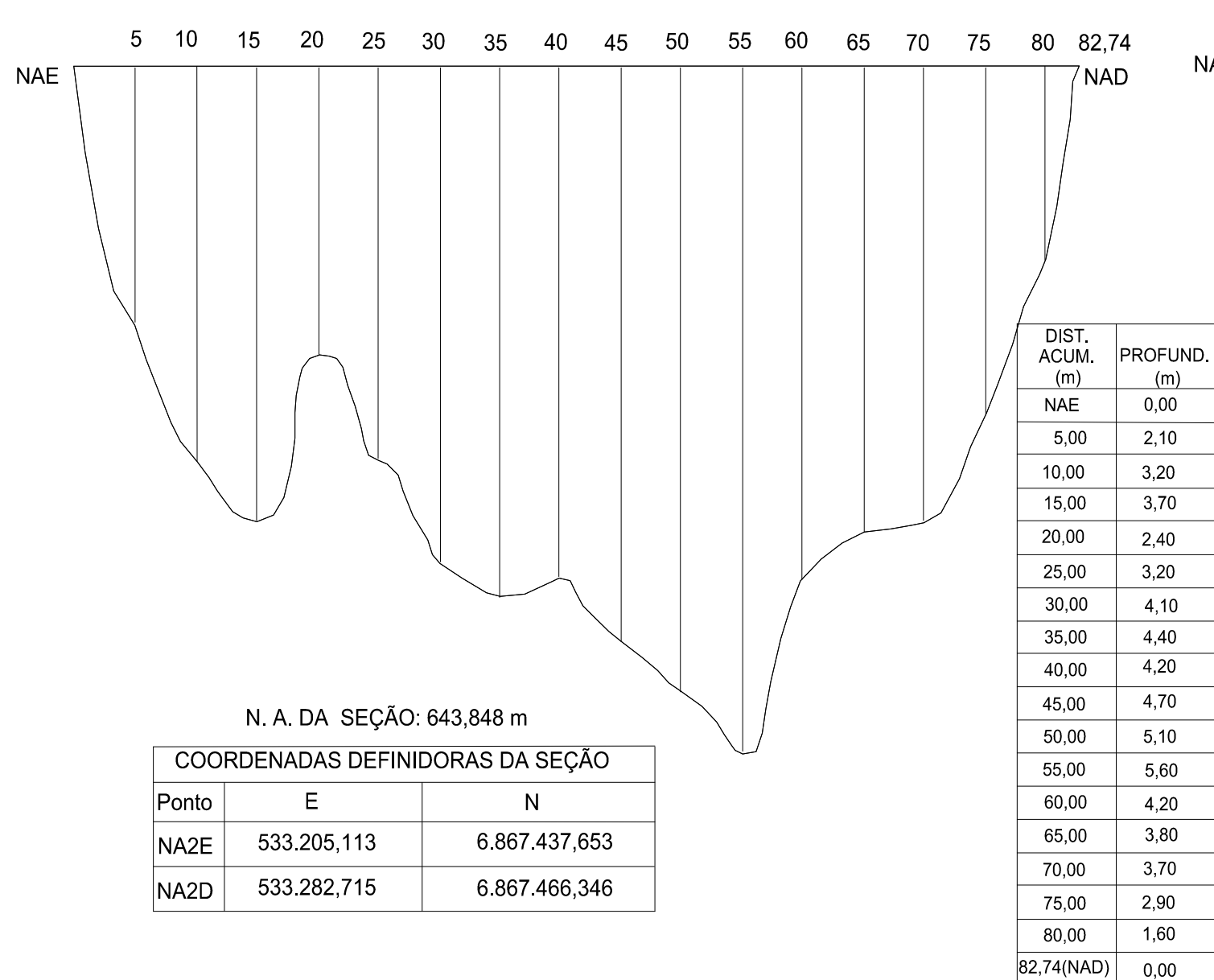


N. A. DA SEÇÃO: 643,719 m

COORDENADAS DEFINIDORAS DA SEÇÃO		
Ponto	E	N
NA1E	533.159,559	6.867.608,103
NA1D	533.240,363	6.867.629,904

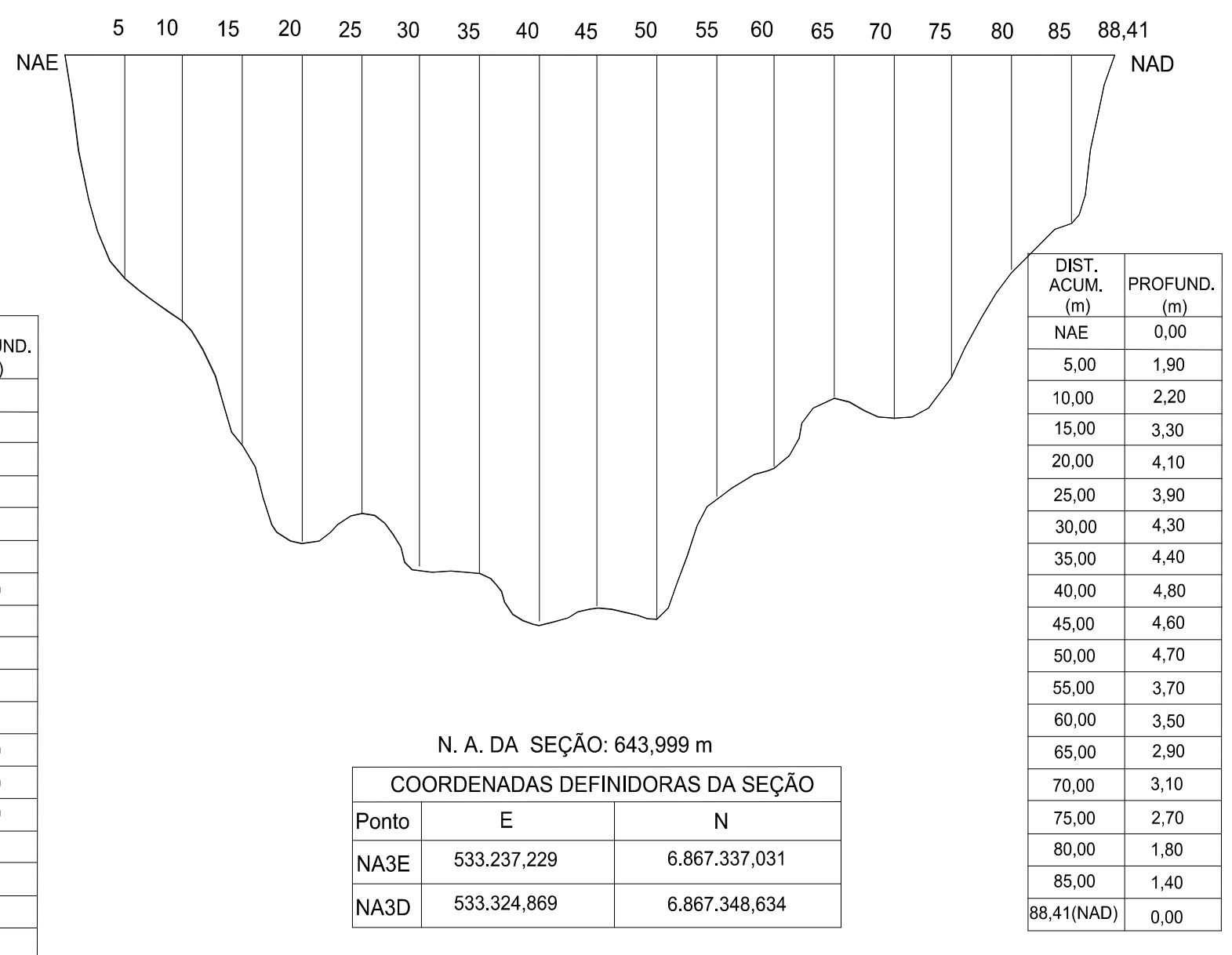
**SEÇÃO 1**  
H - 1:500  
V - 1: 50



N. A. DA SEÇÃO: 643,848 m

COORDENADAS DEFINIDORAS DA SEÇÃO		
Ponto	E	N
NA2E	533.205,113	6.867.437,653
NA2D	533.282,715	6.867.466,346

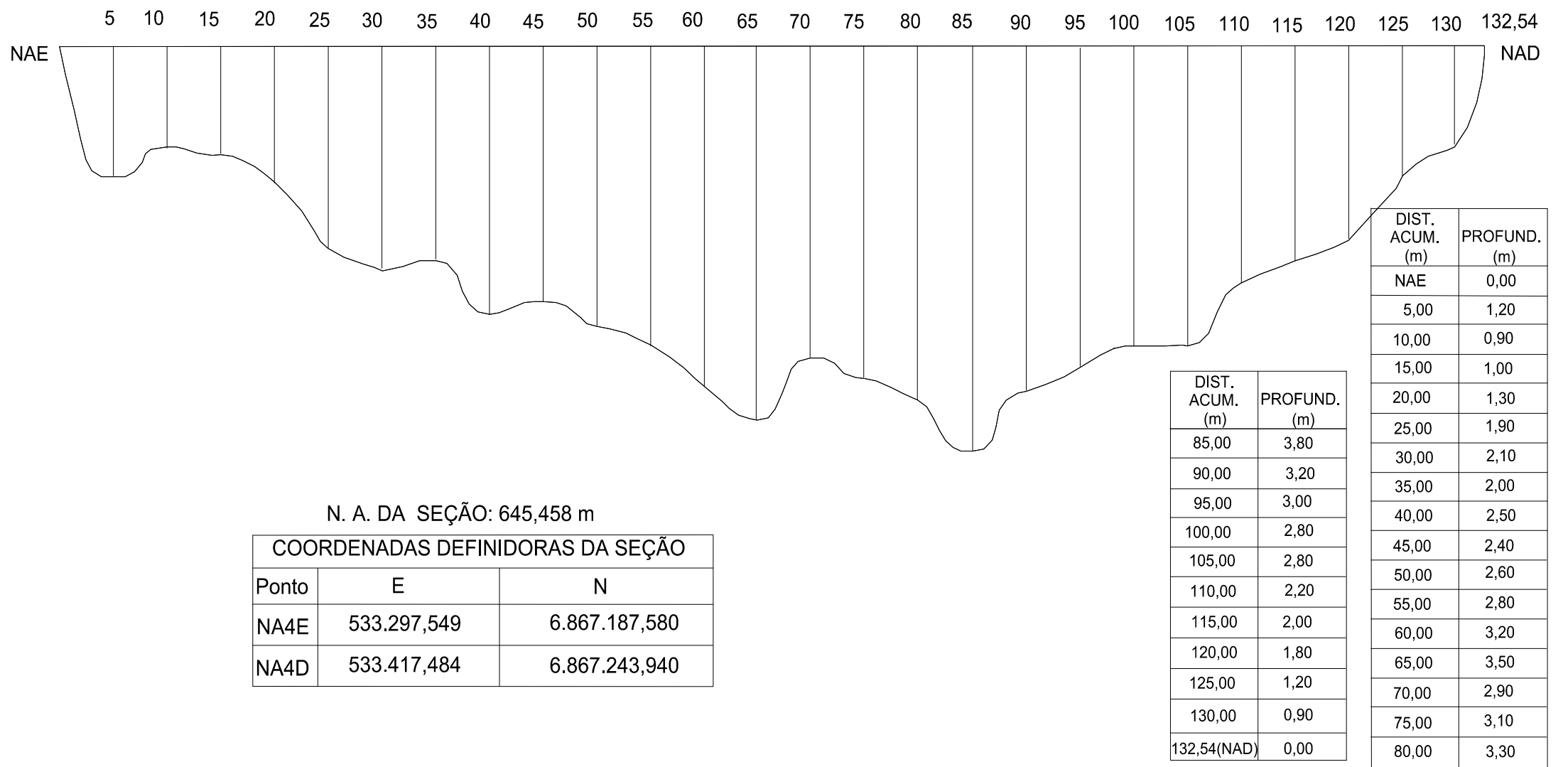
**SEÇÃO 2**  
H - 1:500  
V - 1: 50



N. A. DA SEÇÃO: 643,999 m

COORDENADAS DEFINIDORAS DA SEÇÃO		
Ponto	E	N
NA3E	533.237,229	6.867.337,031
NA3D	533.324,869	6.867.348,634

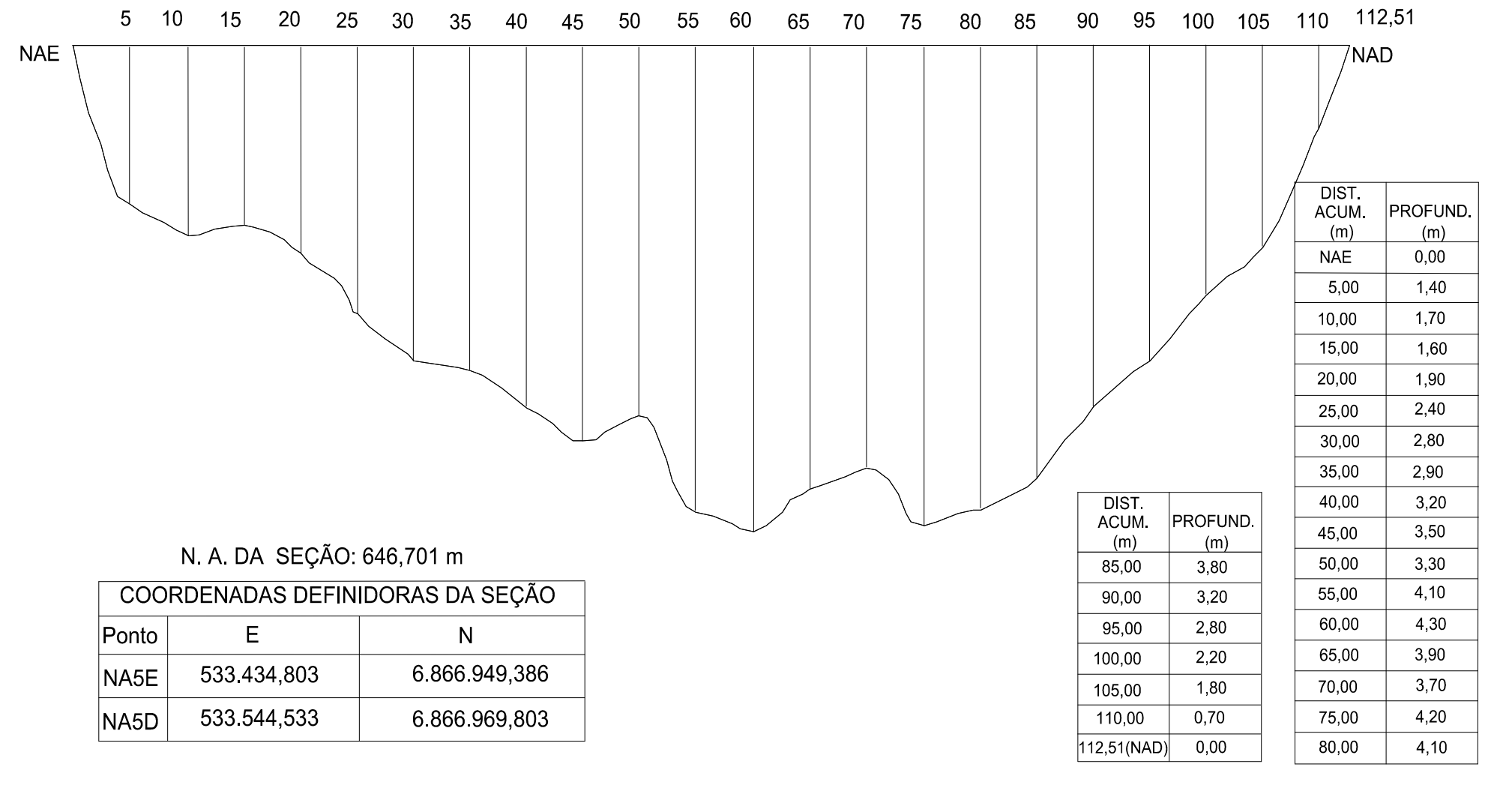
**SEÇÃO 3**  
H - 1:500  
V - 1: 50



N. A. DA SEÇÃO: 645,458 m

COORDENADAS DEFINIDORAS DA SEÇÃO		
Ponto	E	N
NA4E	533.297,549	6.867.187,580
NA4D	533.417,484	6.867.243,940

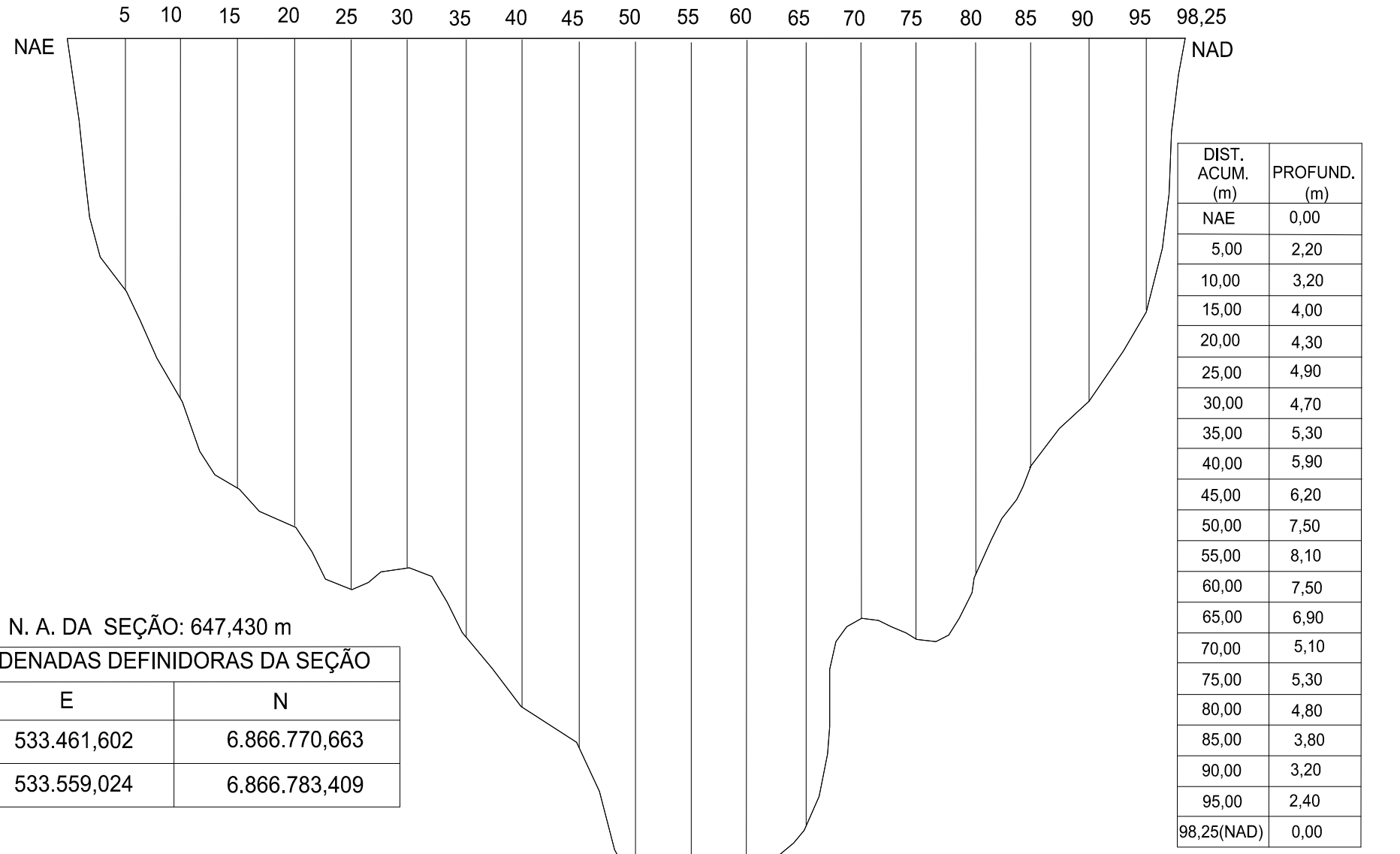
**SEÇÃO 4**  
H - 1:500  
V - 1: 50



N. A. DA SEÇÃO: 646,701 m

COORDENADAS DEFINIDORAS DA SEÇÃO		
Ponto	E	N
NA5E	533.434,803	6.866.949,386
NA5D	533.544,533	6.866.969,803

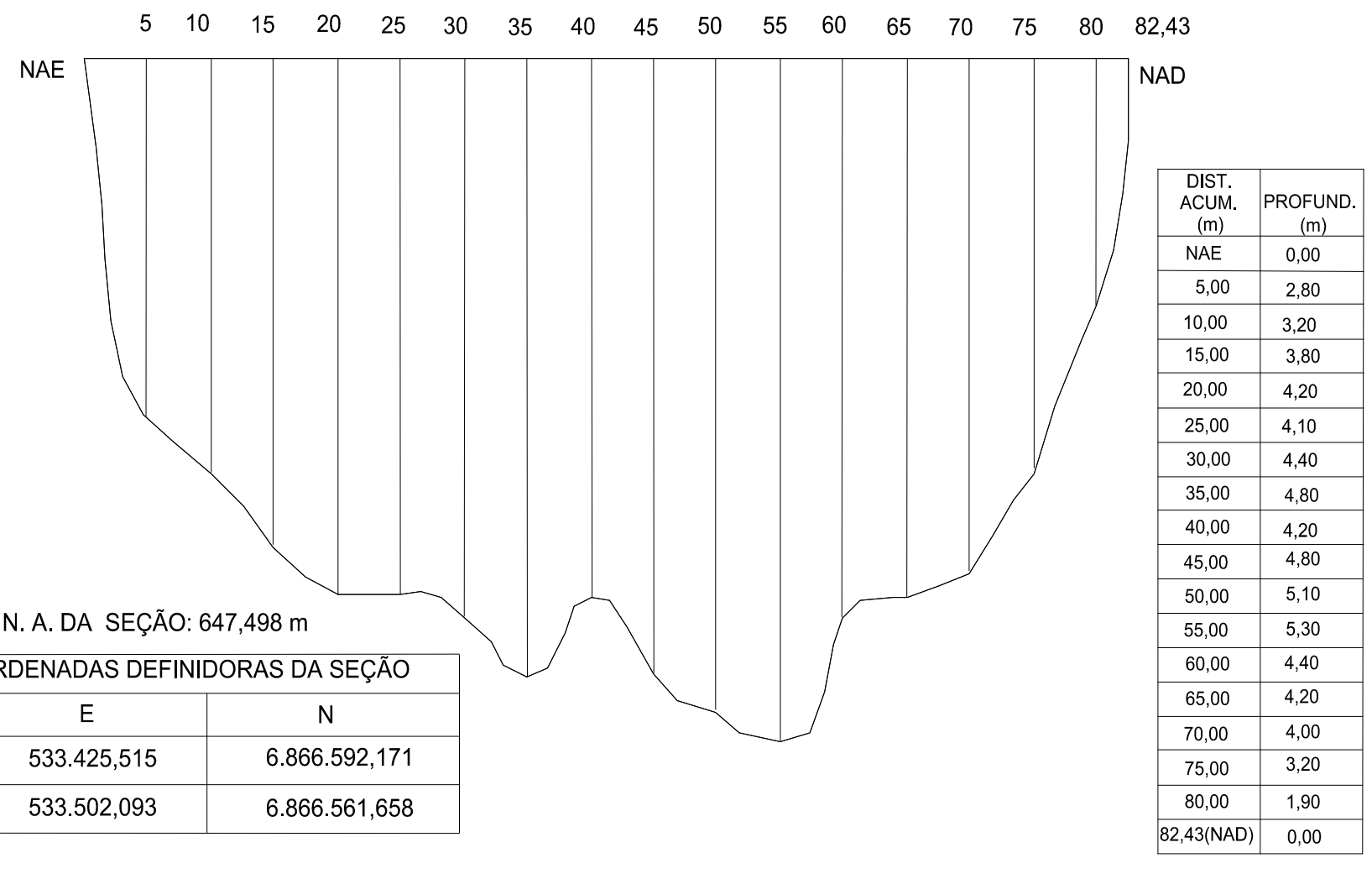
**SEÇÃO 5**  
H - 1:500  
V - 1: 50



N. A. DA SEÇÃO: 647,430 m

COORDENADAS DEFINIDORAS DA SEÇÃO		
Ponto	E	N
NA6E	533.461,602	6.866.770,663
NA6D	533.559,024	6.866.783,409

**SEÇÃO 6**  
H - 1:500  
V - 1: 50



N. A. DA SEÇÃO: 647,498 m

COORDENADAS DEFINIDORAS DA SEÇÃO		
Ponto	E	N
NA7E	533.425,515	6.866.592,171
NA7D	533.502,093	6.866.561,658

**SEÇÃO 7**  
H - 1:500  
V - 1: 50

LEGENDA

DESENHOS DE REFERÊNCIA

DES. N° 8609-US-3R-A1-0004 - LEVANTAMENTO TOPOBATIMÉTRICO DO LOCAL DO BARRAMENTO - PLANTA

NOTAS

1 - PARA NOTAS E DESENHOS DE REFERÊNCIA VER DES. 8609-US-3R-A1-0002

REV.	DATA	NATUREZA DA REVISÃO	ELAB.	VERIF.	APROV.
CLIENTE					
EMPREENDIMENTO					
UHE PAI QUERÊ - ESTUDOS DE VIABILIDADE					
ÁREA					
CIVIL					
TÍTULO					
LEVANTAMENTO TOPOBATIMÉTRICO DO LOCAL DO BARRAMENTO SEÇÃO 1 a SEÇÃO 7					
ELAB.	GM	VERIF.	MK	APROV.	R. TEC.
				AMF	J.A.S.
CÓDIGO DOS DESCRITORES			DATA	ESCALA	FOLHA
-			MAI / 2001	INDICADA	
N° DO CLIENTE		N° ENGEVIX		REVISÃO	
		8609-US-3R-A1-0005		A	