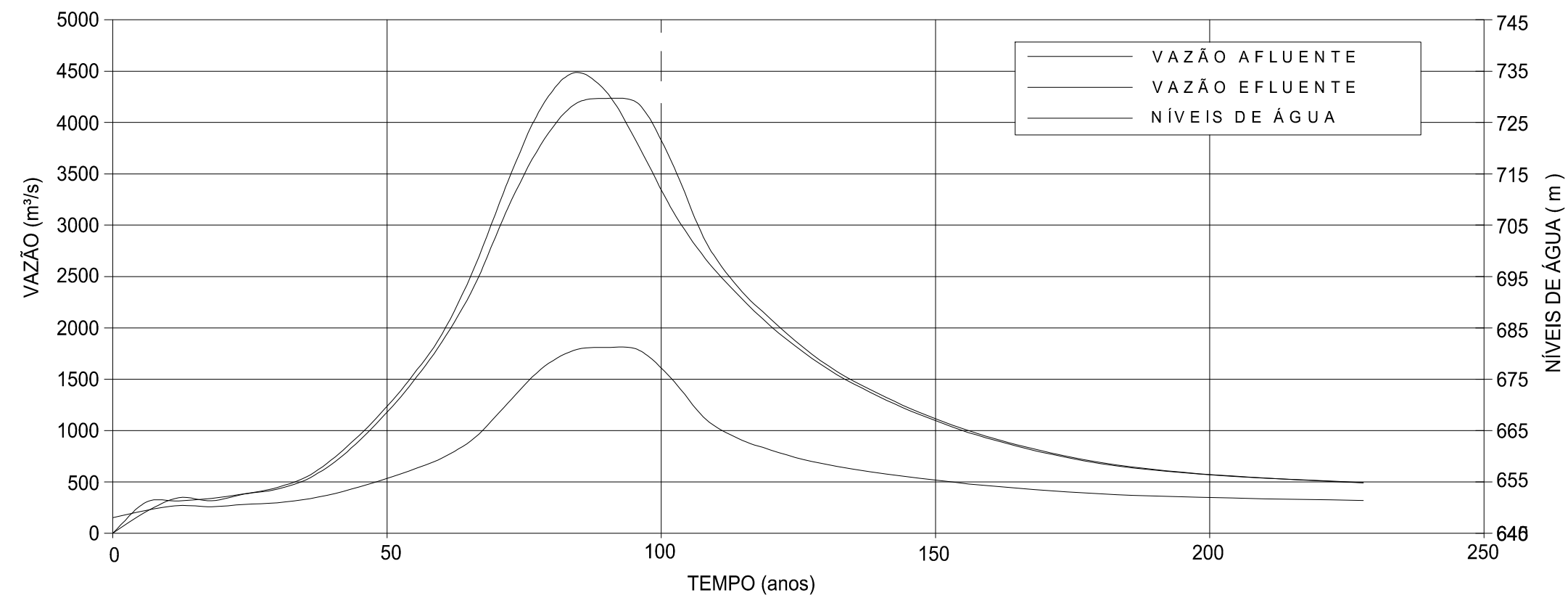
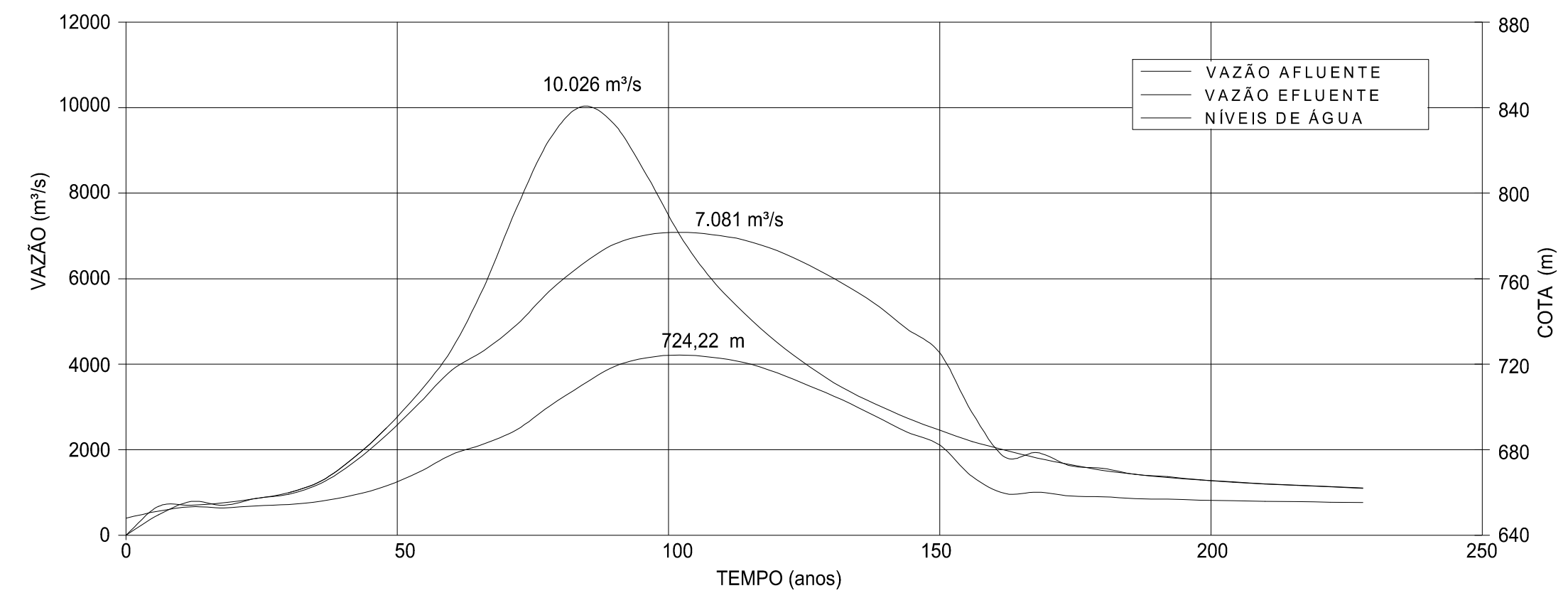


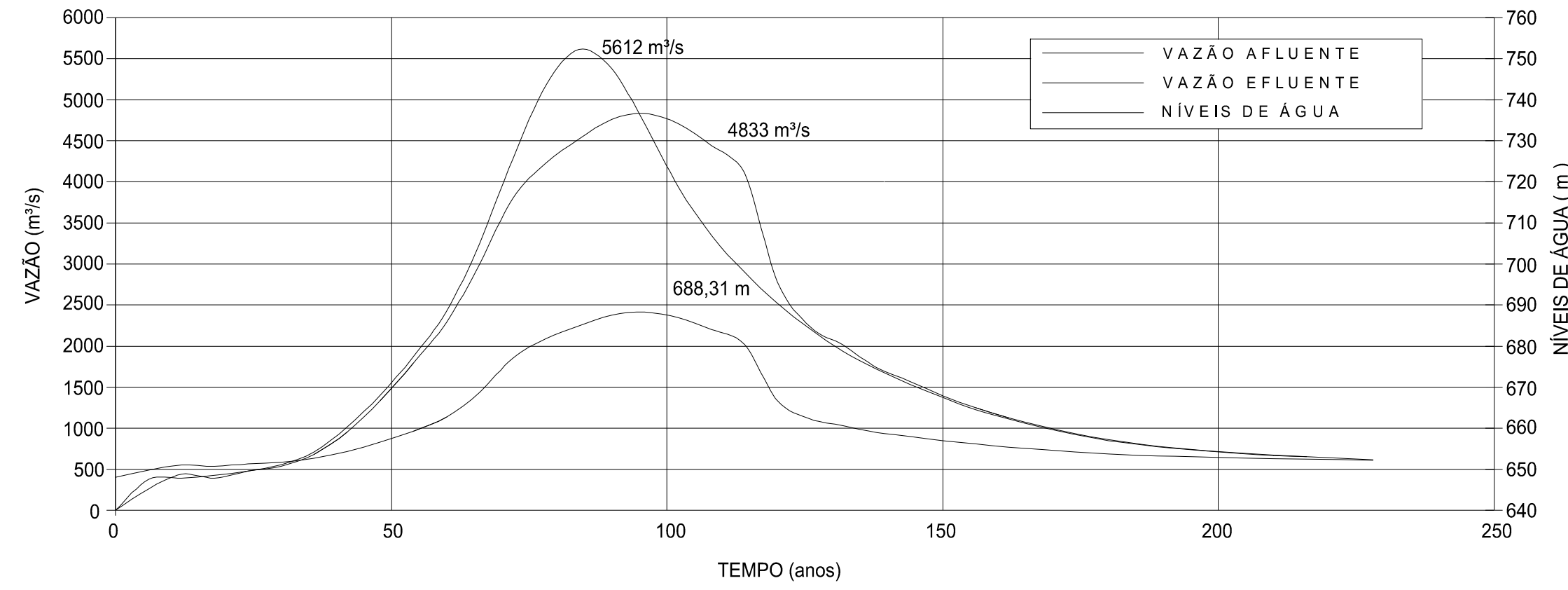
ESCOAMENTO DE CHEIAS PELOS TÚNEIS DE DESVIO ( TR=10 ANOS )



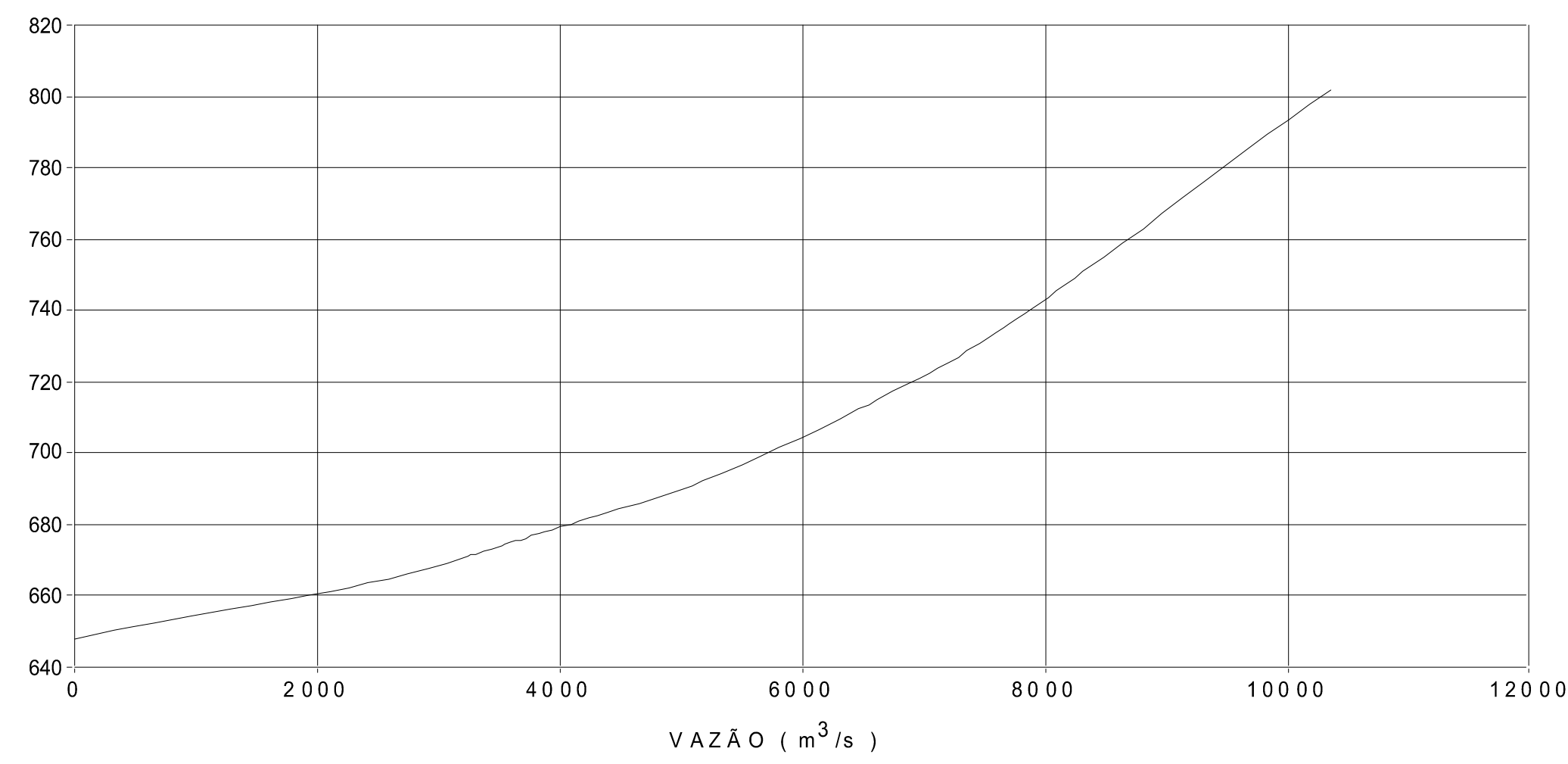
ESCOAMENTO DE CHEIAS PELO DESVIO DO RIO ( TR = 1000 ANOS )



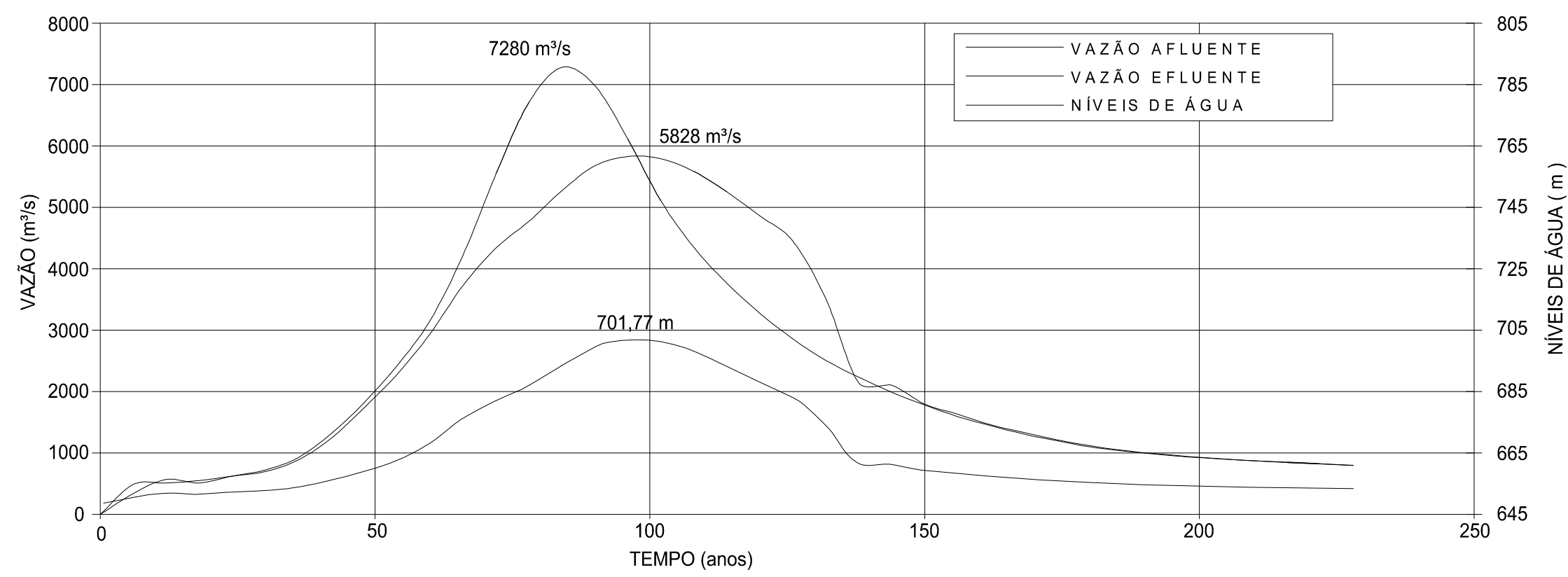
ESCOAMENTO DE CHEIAS PELOS TÚNEIS DE DESVIO ( TR=25 ANOS )



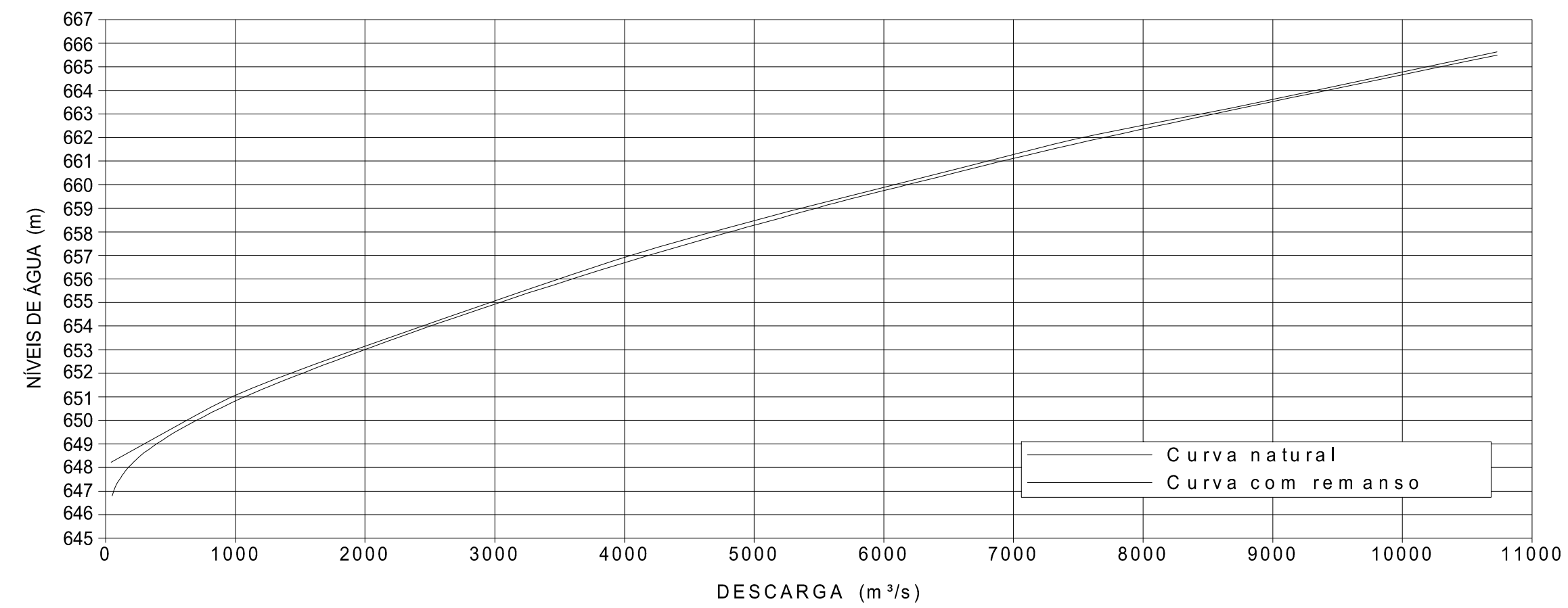
CURVA DE DESCARGA DOS TÚNEIS DE DESVIO DE ( 14 x 14 ) m



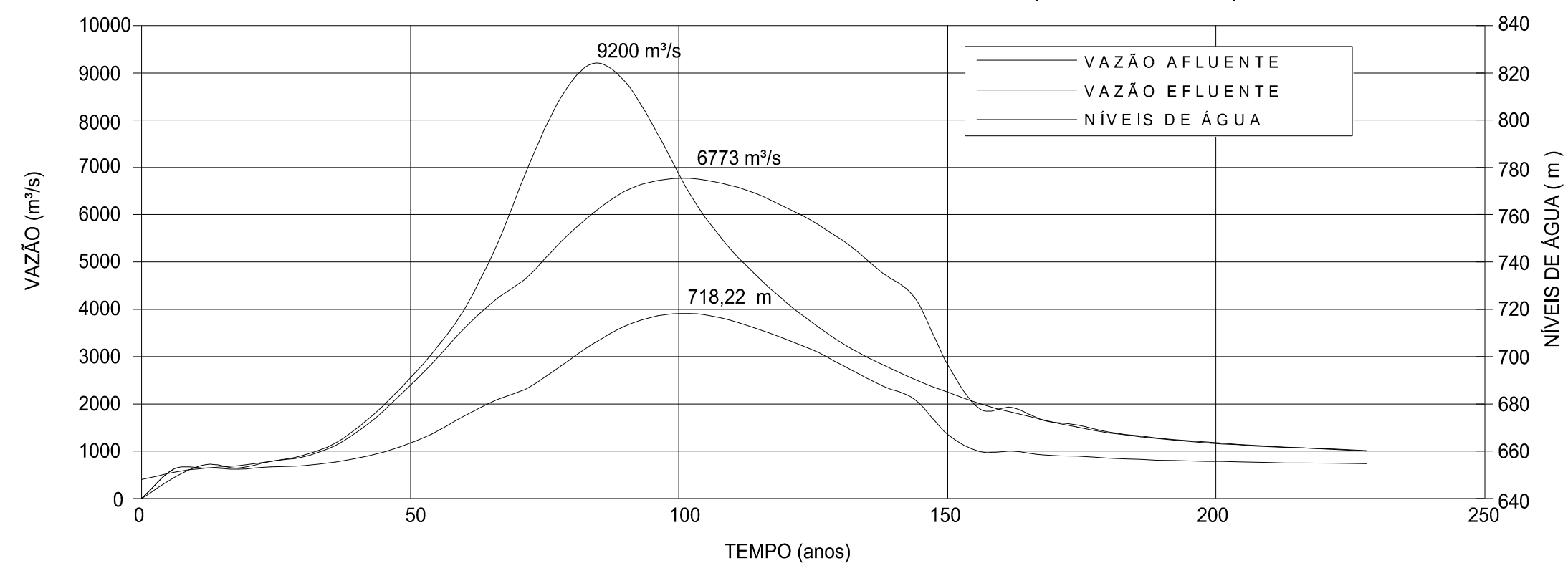
ESCOAMENTO DE CHEIAS PELOS TÚNEIS DE DESVIO ( TR = 100 ANOS )



CURVAS DE DESCARGA DO RIO NA SEÇÃO 12



ESCOAMENTO DE CHEIAS PELOS TÚNEIS DE DESVIO ( TR = 500 ANOS )



LEGENDA

DESENHOS DE REFERÊNCIA

NOTAS

REV.	DATA	NATUREZA DA REVISÃO	ELAB.	VERIF.	APROV.
CLIENTE					
EMPREENHIMENTO					
UHE PAI QUERÊ - ESTUDOS DE VIABILIDADE					
ÁREA					
CIVIL					
TÍTULO					
ESTUDOS HIDRÁULICOS DESVIO DO RIO - CURVAS DE DESCARGA AMORTECIMENTO DE CHEIAS					
ELAB.	GM	VERIF.	MK	APROV.	R. TEC. J.A.S. CREA Nº 21.207-4
CÓDIGO DOS DESCRITORES			DATA	ESCALA	FOLHA
-			MAI / 2001	SEM ESCALA	
Nº DO CLIENTE				Nº ENGEVIX	REVISÃO
8609-US-3H-A1-0014					A