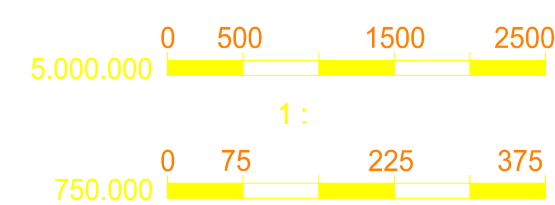
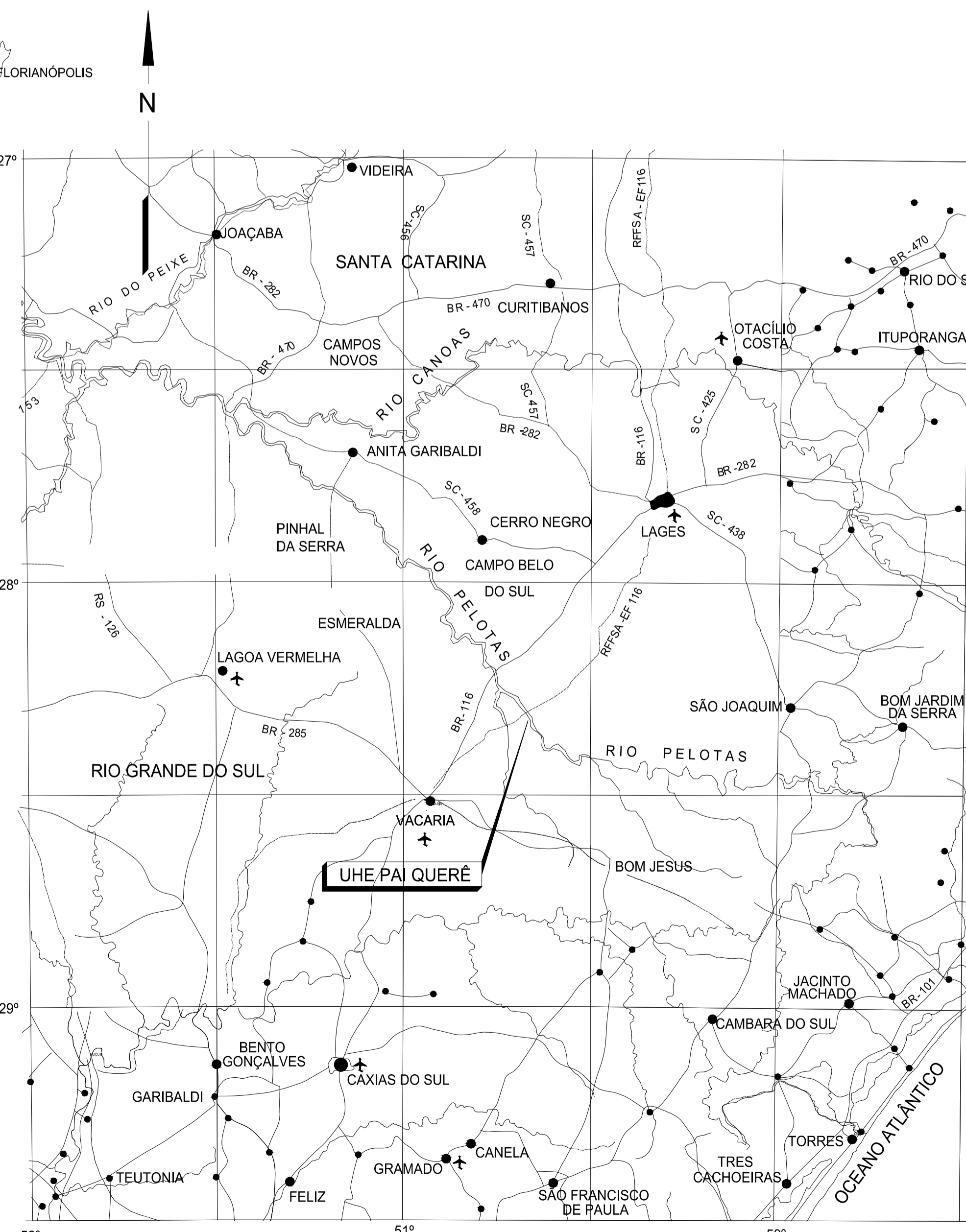


ACESSOS PRINCIPAIS
ESC. 1 : 5.000.000

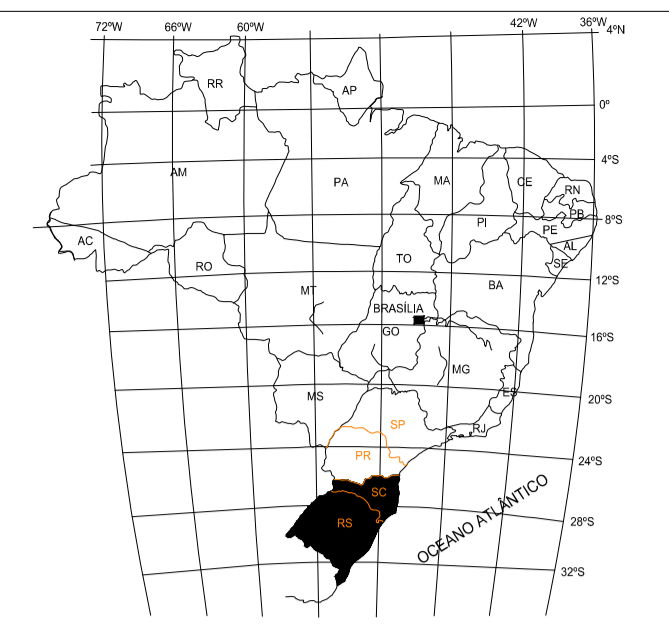


DISTÂNCIAS RODOVIÁRIAS

FLORIANÓPOLIS - LAGES	BR-101/470/282, SC-470/425	: 225 km
ITAJAÍ - LAGES	BR-470/282, SC-470/425	: 289 km
LAGES - VACARIA	BR-116	: 118 km
PORTO ALEGRE - VACARIA	BR-116	: 225 km
PARANAGUÁ - CURITIBA	BR-277	: 90 km
CURITIBA - LAGES	BR-116	: 362 km
VACARIA - U.H.E. PAI QUERÊ	(BR-116/ESTRADA DE TERRA)	: 35 km
LAGES - U.H.E. PAI QUERÊ	(BR-116/ESTRADA DE TERRA)	: 110 km



REGIÃO DO APROVEITAMENTO
ESC. 1 : 750.000



PLANTA DE LOCALIZAÇÃO
LEGENDA

- CAPITAL
- CIDADE
- LIMITE INTERESTADUAL
- RIO
- RODOVIA PAVIMENTADA
- RODOVIA NÃO PAVIMENTADA
- FERROVIA
- PORTO
- AEROPORTO

DESENHOS DE REFERÊNCIA

NOTAS

REV.	DATA	NATUREZA DA REVISÃO	ELAB.	VERIF.	APROV.
DESENVIX			ENGEVIX		
EMPREENHIMENTO UHE PAI QUERÊ - ESTUDOS DE VIABILIDADE					
ÁREA GERAL					
TÍTULO MAPA DE LOCALIZAÇÃO E ACESSOS					
ELAB.	G.M.	VERIF.	MK	APROV.	R. T.E.C. J.A.S. CREA Nº 21.207-4
CÓDIGO DOS DESCRITORES			DATA	ESCALA	FOLHA
-			MAI / 2001	INDICADA	
Nº DO CLIENTE			Nº ENGEVIX		REVISÃO
-			8609-US-10-A1-0001		A