






LEGENDA

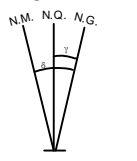
-  ADA - Área Diretamente Afetada
-  AID - Área de Influência Direta
-  Limite do reservatório
- Áreas de Preservação Permanente**
-  Recurso hídrico
-  Topo de morro

Fonte:
 - Código Florestal 47/11/1965;
 - CONAMA nº 30/3/2002;
 - Hidrografia: IBGE (2006);
 - Modelo Digital de Terreno (SRTM);
 - Imagem Landsat-5 TM (2006/2009).

Projeção Universal Transversa de Mercator - UTM
 Sistema de Coordenadas: UTM, Equador e Meridiano Central, acréscimos constantes de 10.000 km e 500 km respectivamente.
 Meridiano Central: 51° WGR, Datum Vertical: Imbuluba - SC, Datum Horizontal: SAD 69.

Cliente:
 **CONSÓRCIO EMPRESARIAL PAI QUERÊ - CEPAQ**
AHE PAI QUERÊ

Projeto:
ESTUDO DE IMPACTO AMBIENTAL DO APROVEITAMENTO HIDRELÉTRICO PAI QUERÊ - 292 MW

MAPA 27 ÁREAS DE PRESERVAÇÃO PERMANENTE			 Declinação Magnética em 2003 e Convergência Meridiana no centro de folha Declinação Magnética 2003 (δ) = -14°03' Convergência Meridiana (γ) = -00°21'28" Variação Anual: 9"
Responsável	Conselho	Estado do Projeto	
ENGR. ARISTÓTELES JOSÉ BOURSCHEID ENGR. AGR. NELSON SILVEIRA	CREARS - 09.409 CREARS - 67.895	APROVAÇÃO	
Projeto	11149	Número do Contrato	
ENGR. FLOR GIOVANNI W. FERREIRA	CREARS - 96.368	Data	
ENGR. AGR. ELANE S. DE LIMA NUNES	CREARS - 63.582	Fevereiro/2010	
SC e Desapossamento:		Data	
BOL. JESSICA M. E. MARQUES	CRBO/3 58.336	Fevereiro/2010	

