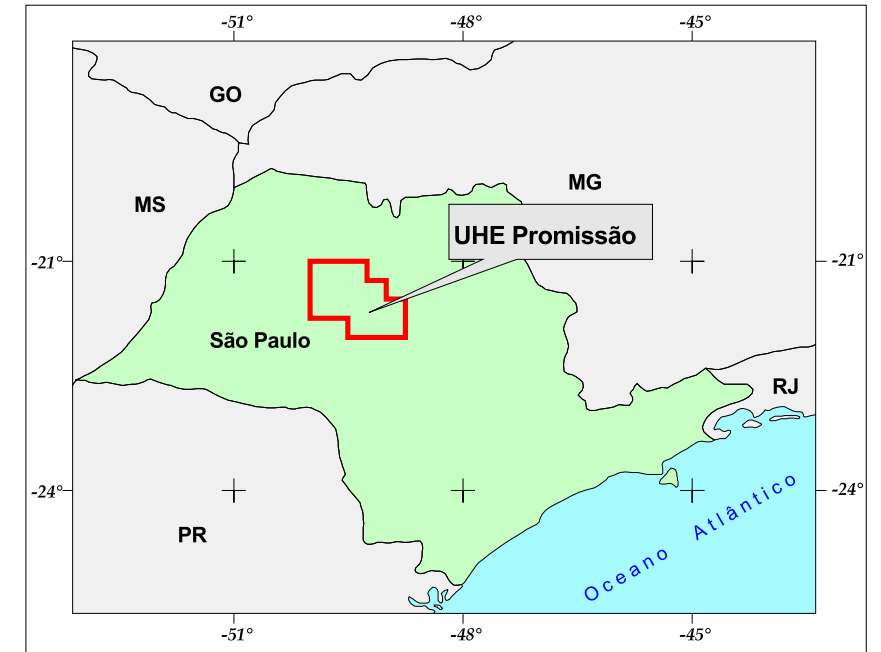
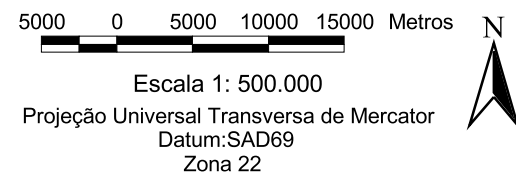
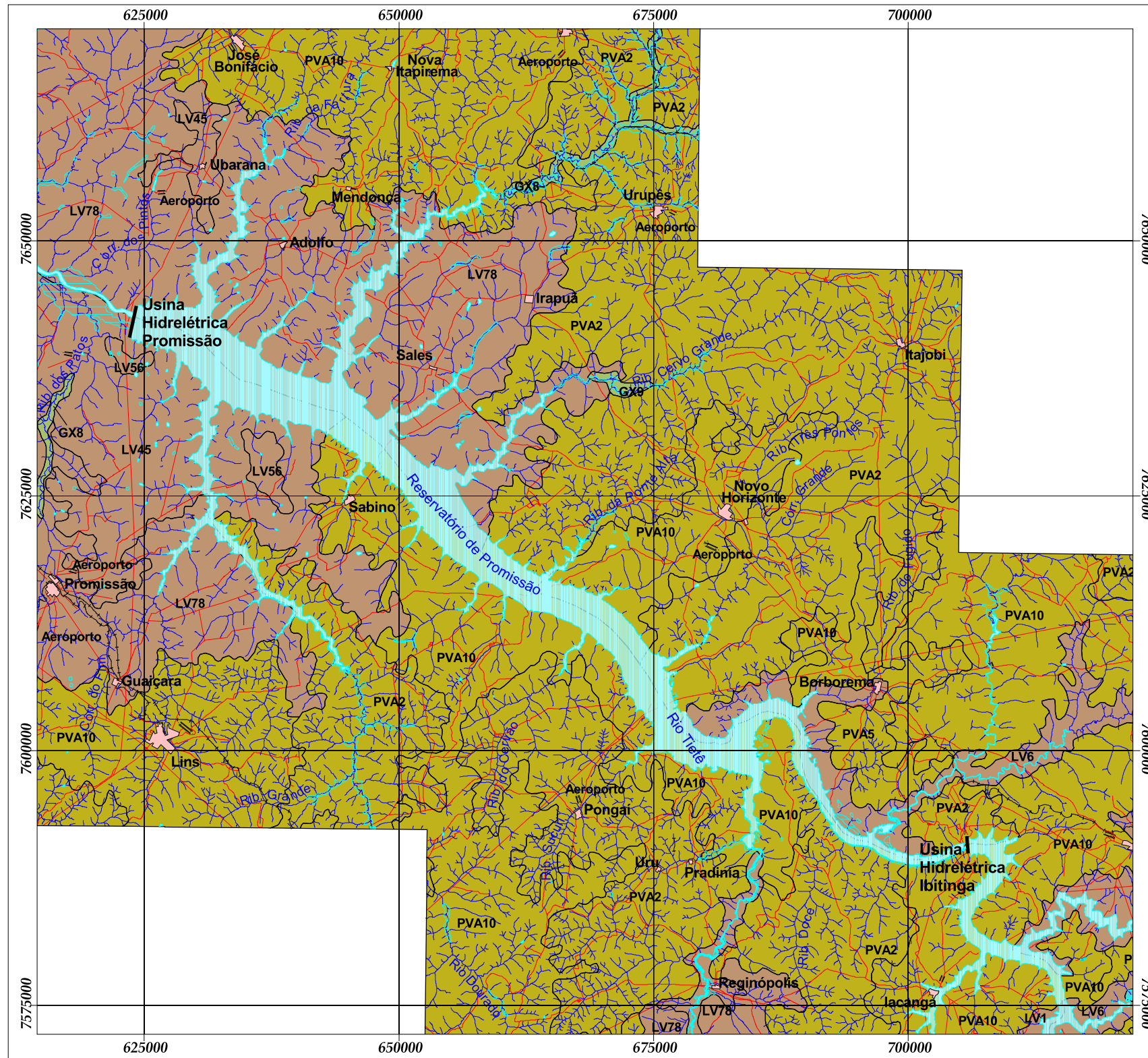
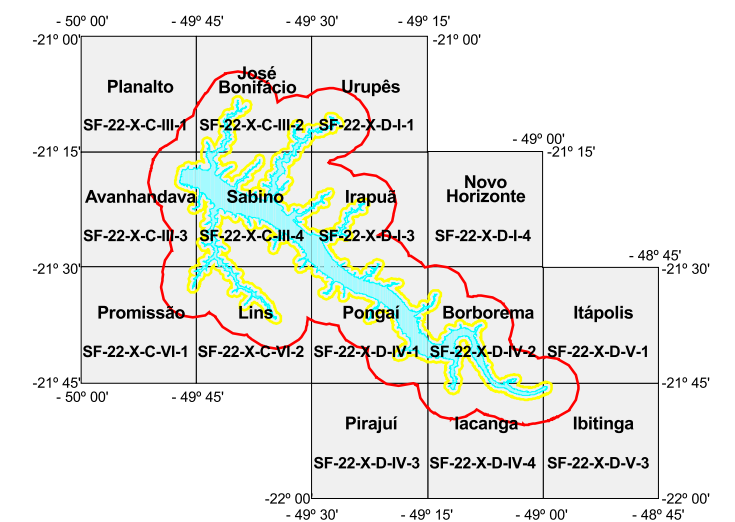


### Localização no Estado



### Articulação das Folhas 1: 50.000



#### Legenda

- Área Alagada
- Rio/Lago/Lagoa Intermitente
- Rio/Lago/Lagoa Perene
- Hidrografia
- Área Urbana
- Estrada de Ferro
- Rodovia

#### Solos

- Argissolo Vermelho-Amarelo
- Latossolo Vermelho
- Gleissolo Háptico
- Planossolo Háptico



Identificação do Projeto:

Relatório Ambiental - UHE Promissão

Título do Mapa:

**Mapa 7 - Mapa de Solos**

Empreendedor:

AES - Tietê S.A.

Responsável Técnico:

MRS - Estudos Ambientais Ltda

DATA: Abril/2002

FONTE: EMBRAPA/IAC