

**USINA HIDRELÉTRICA
MACHADINHO**
CARLOS ERMÍRIO DE MORAES

PACUERA
CARTA BASE

EMPREENDEDOR:

Consórcio
Machadinho

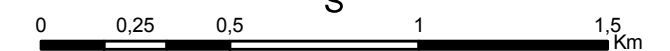

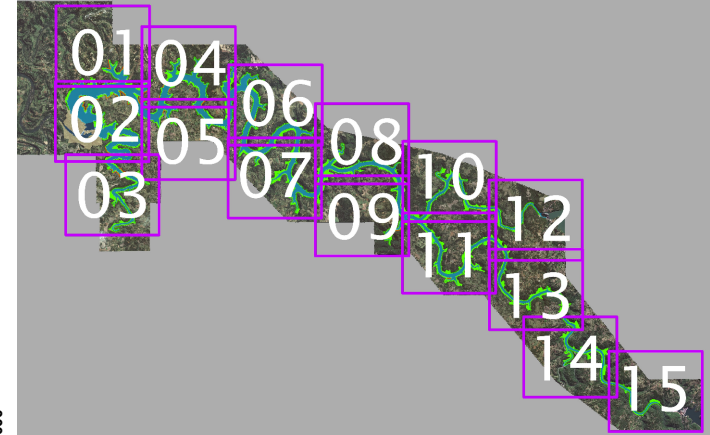
LOCALIZAÇÃO:



LEGENDA

- PARQUE ESTADUAL DE ESPIGÃO ALTO
- ZONA DE AMORTECIMENTO DO PARQUE
- DIVISAS MUNICIPAIS
- RODOVIA FEDERAL
- FERROVIA
- RODOVIA ESTADUAL
- RODOVIA ESTADUAL N PAV
- ESTRADAS MUNICIPAIS - TRONCAIS
- CURSOS D'ÁGUA E TALVEGUES
- APP DO RESERVATÓRIO
- RESERVATÓRIO UHMA
- PROPRIEDADES DO ENTORNO (CADASTRO)
- CANTEIRO DE OBRAS

PLANTA CHAVE:



Escala Gráfica (A2) 1:20.000

SISTEMA MERCATOR TRANSVERSO UNIVERSAL (UTM) FUSO 22S
Referencial Geocêntrico SIRGAS 2000
Dados: UHMA (1998 a 2012), MMA, IBGE, DEINFRA.

NOTA: Constatam da base cartográfica dados obtidos/processados entre 2000/2001 e 2004/2005 para as versões do PLUS e do PCAU, elaborados por DeMarchi & DeMarchi Ltda e Roque A. S. Dalotto.

O PACUERA é uma realização da Gold&GoldS/S, integrante do Núcleo de Consultoria Ambiental, associação de empresas e consultores independentes, vinculadas à elaboração e gerenciamento de programas e projetos ambientais.

COORDENAÇÃO:
GOLD & GOLD S/S
G&G
CONSULTORIA



DATA:
NOV/13

PRANCHA:
12/15

TAMANHO:
A2

