

INADIMPLÊNCIA**REGISTRO DE OCORRÊNCIA Nº**

Localização	Lote(s)	Localidade	Distância da Barragem	Coordenadas (UTM) ¹	
	Município / Estado:				
Roteiro					
Testemunhas	Nome:		Ass.:		
	Nome:		Ass.:		
Observações:					

Croquis da área com a localização da irregularidade (marcar o centro ou a origem do evento com coordenada UTM)²:

→ Registro de ocorrência enviado para:

Técnico	Nome:	Assinatura:
	Local:	Data:





¹ Coordenada do ponto de observação da ocorrência.

² Coordenada do centro da ocorrência (quando for possível acessar o local).

INADIMPLÊNCIA

REGISTRO DE OCORRÊNCIA Nº

RELATÓRIO FOTOGRÁFICO



INADIMPLÊNCIA

REGISTRO DE OCORRÊNCIA Nº