

DESLIZAMENTO DE TALUDES MARGINAIS

REGISTRO DE OCORRÊNCIA Nº

Localização	Lote(s)	Localidade	Distância da Barragem	Coordenadas (UTM) ¹	
		Município / Estado:			
Roteiro					
Dimensão	Comprimento	Largura	Profundidade	Área (ha)	Volume (m ³)
Natureza do Material	<input type="checkbox"/> Mata <input type="checkbox"/> Terra nua		<input type="checkbox"/> Capoeira <input type="checkbox"/> Argila		<input type="checkbox"/> Misto <input type="checkbox"/> Rocha
Riscos potenciais	<input type="checkbox"/> À vida humana		<input type="checkbox"/> A edificações	<input type="checkbox"/> Outros (descrever)	
Observações:					

Croquis da área de ocorrência (delimitar a área com coordenadas UTM)²

→ Registro de ocorrência enviado para:

Técnico	Nome:	Assinatura:
	Local:	Data:





¹Coordenada do ponto de observação da ocorrência.

²Coordenada do centro do deslizamento (quando for possível acessar o local).

DESLIZAMENTO DE TALUDES MARGINAIS

REGISTRO DE OCORRÊNCIA Nº

RELATÓRIO FOTOGRÁFICO



DESLIZAMENTO DE TALUDES MARGINAIS

REGISTRO DE OCORRÊNCIA Nº

