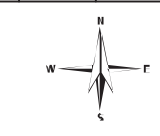

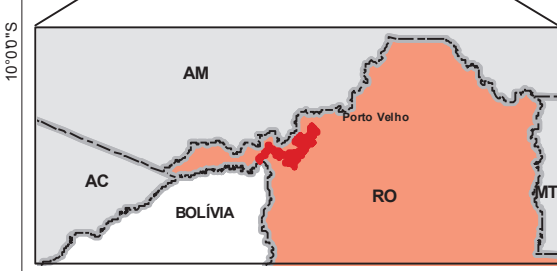
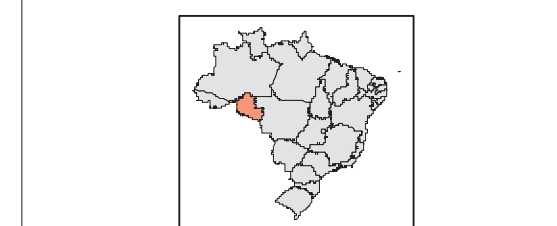



- Legenda**
- Pontos de amostragem na água
 - Pontos de amostragem no solo
 - Localidades
 - Hidrografia
 - Cota 90



1:490.000

Sistema de Coordenadas - Universal Transversa de Mercator - UTM
 Sistema de Referência - South American Datum 1969 - SAD69
 Meridiano Central -63 Wgr
 Referência Planimétrica: Chuá - MG
 Referência Altimétrica: Imbituba - SC

 ENERGIA SUSTENTÁVEL DO BRASIL S/A	
Programa de Monitoramento Hidrobiogequímico	
EMPREENHIMENTO: UHE JIRAU	
CUENTE: IBAMA	PROJETO:
ESCALA: 1 : 490.000	DATA: AGOSTO / 2010