
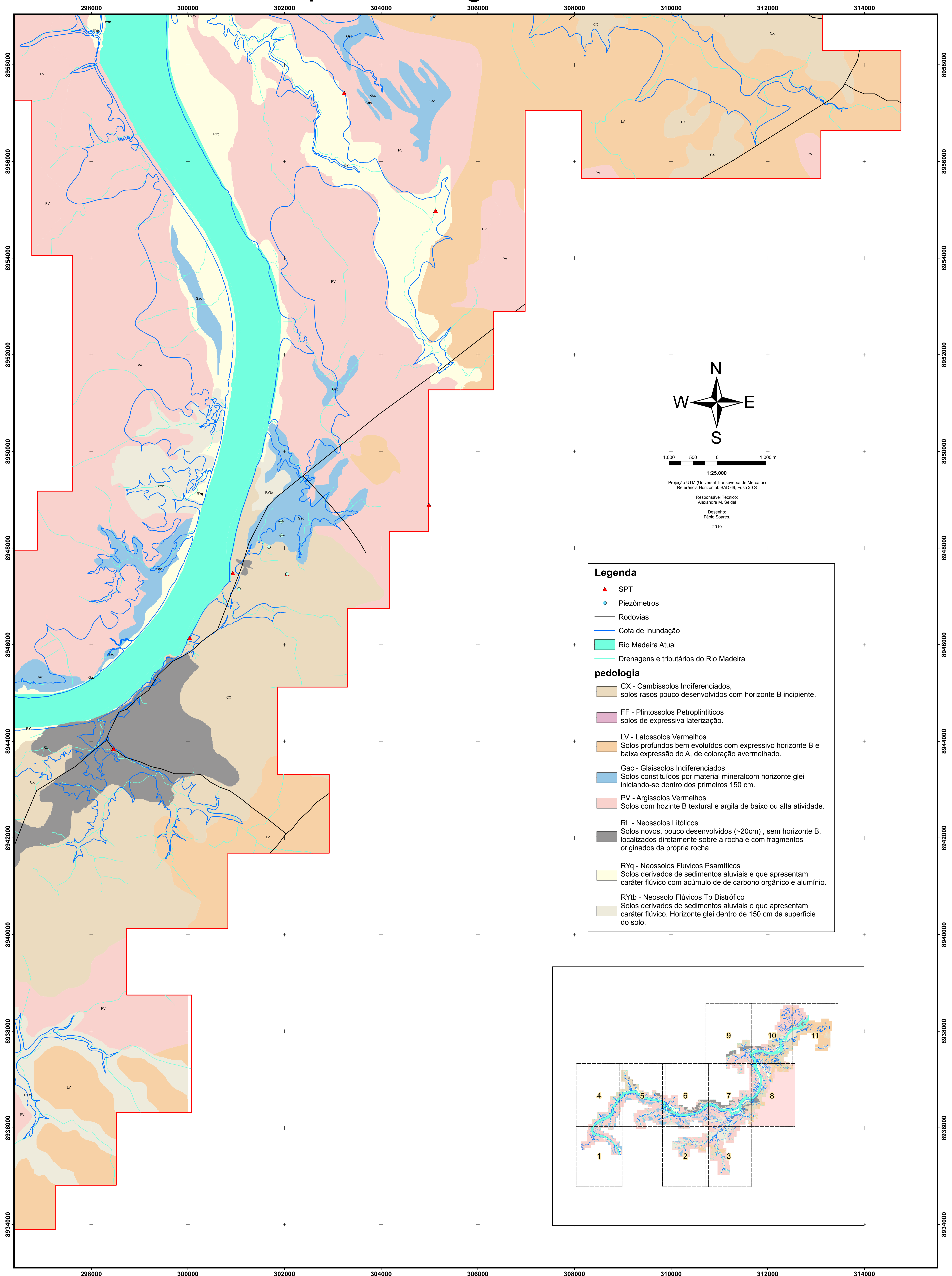


Mapa Pedológico - Folha 8/11



1:000 500 0 1.000 m

1:25.000

Projeção UTM (Universal Transversa de Mercator)

Referência Horizontal: SAD 69, Fuso 20 S

Responsável Técnico:

Alexandre M. Seidel

Desenho:

Fábio Soares.

2010

Legenda



SPT



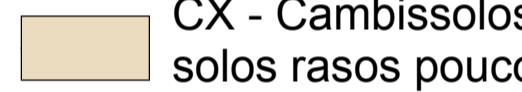
Piezômetros



Rodovias



Cota de Inundação



Rio Madeira Atual



Drenagens e tributários do Rio Madeira

pedologia

CX - Cambissolos Indiferenciados, solos rasos pouco desenvolvidos com horizonte B incipiente.

FF - Plintossolos Petroplintíticos solos de expressiva laterização.

LV - Latossolos Vermelhos Solos profundos bem evoluídos com expressivo horizonte B e baixa expressão do A, de coloração avermelhado.

Gac - Gaiissolos Indiferenciados Solos constituídos por material mineral com horizonte glei iniciando-se dentro dos primeiros 150 cm.

PV - Argissolos Vermelhos Solos com horizonte B textural e argila de baixo ou alta atividade.

RL - Neossolos Litólicos Solos novos, pouco desenvolvidos (~20cm), sem horizonte B, localizados diretamente sobre a rocha e com fragmentos originados da própria rocha.

RYq - Neossolos Flúvicos Psamíticos Solos derivados de sedimentos aluviais e que apresentam caráter flúvico com acúmulo de carbono orgânico e alumínio.

RYtb - Neossolo Flúvicos Tb Distrófico Solos derivados de sedimentos aluviais e que apresentam caráter flúvico. Horizonte glei dentro de 150 cm da superfície do solo.

