




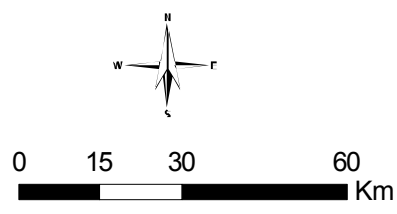
 <b>ENERGIA SUSTENTÁVEL DO BRASIL S/A</b>	
Programa de monitoramento da atividade pesqueira	
EMPREENDIMENTO: <b>UHE JIRAU</b>	
CLIENTE: <b>ESBR</b>	PROJETO:
ESCALA: <b>1 : 1 380 000</b>	DATA: <b>AGO / 2010</b>

**Legenda**

-  Registro familiar da pesca
-  Portos de desembarque pesqueiro
-  Eixo UHE Jirau
-  Hidrografia Principal
-  Reservatório UHE Jirau



Sistema de Coordenadas - Universal Transversa de Mercator - UTM  
 Sistema de Referência - South American Datum 1969 - SAD69  
 Meridiano Central - 63 Wgr  
 Referência Planimétrica: Chuá - MG  
 Referência Altimétrica: Imbituba - SC

