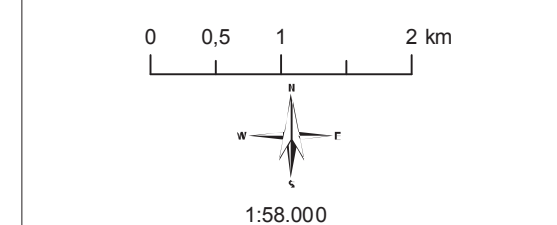
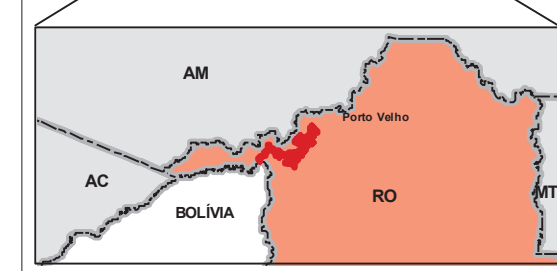
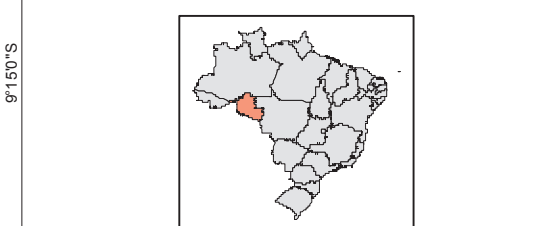



- Legenda**
- Pontos de monitoramento
 - Eixo do reservatório
 - Hidrografia
 - Cota 90
 - canteiro



Sistema de Coordenadas - Universal Transversa de Mercator - UTM
 Sistema de Referência - South American Datum 1969 - SAD69
 Meridiano Central -63 Wgr
 Referência Planimétrica: Chuá - MG
 Referência Altimétrica: Imbituba - SC

 ENERGIA SUSTENTÁVEL DO BRASIL S/A	
EMPREENDIMENTO: AHE JIRAU	
CUENTE: ESBR	PROJETO: Pontos de Monitoramento Limnológico do Canteiro de Obras - AHE Jirau
ESCALA: 1 : 58.000	DATA: AGOSTO / 2010