


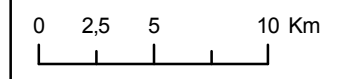
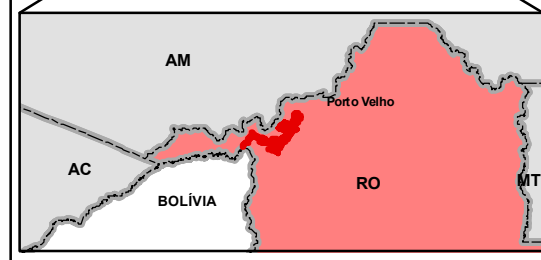
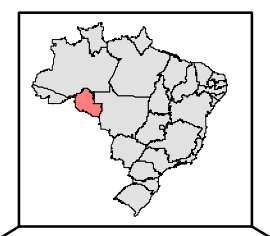



**Legenda**

-  Cota 90
-  E.E Serra dos Tres irmãos
-  Parque Nacional Matinguari



Sistema de Coordenadas - Universal Transversa de Mercator - UTM  
 Sistema de Referência - South American Datum 1969 - SAD69  
 Meridiano Central - 63 Wgr  
 Referência Planimétrica: Chuá - MG  
 Referência Altimétrica: Imbituba - SC



 <b>ENERGIA SUSTENTÁVEL DO BRASIL S/A</b>	
Mapa de uso do solo da A.I.I	
EMPREENDIMENTO: <b>UHE JIRAU</b>	
CLIENTE: <b>ESBR</b>	PROJETO:
ESCALA: <b>1 : 330.000</b>	DATA: <b>JULHO / 2010</b>