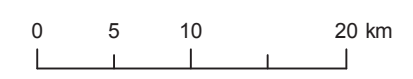
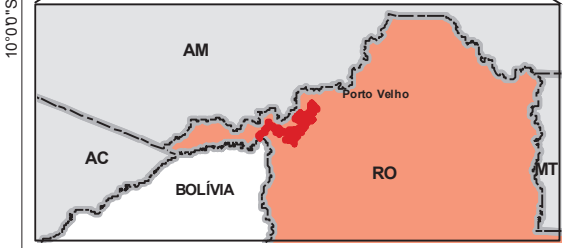
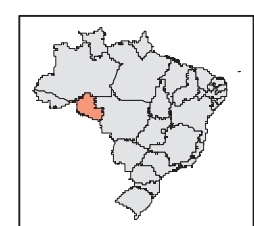


Legenda

- ▲ Pontos de monitoramento
- Localidades
- Hidrografia
- Cota 90



1:490.000

Sistema de Coordenadas - Universal Transversa de Mercator - UTM
 Sistema de Referência - South American Datum 1969 - SAD69
 Meridiano Central -63 Wgr
 Referência Planimétrica: Chuá - MG
 Referência Altimétrica: Imbituba - SC

| | |
|--|----------------------------|
|  ENERGIA SUSTENTÁVEL DO BRASIL S/A | |
| Programa de Monitoramento Limnológico | |
| EMPREENHIMENTO: UHE JIRAU | |
| CUENTE: IBAMA | PROJETO: |
| ESCALA: 1: 490.000 | DATA: AGOSTO / 2010 |