




 ENERGIA SUSTENTÁVEL DO BRASIL S/A	
UHE Jirau	
Áreas Revegetadas até 2015 - Região Ramal Linha F	
EMPREENDIMENTO:	UHE JIRAU
CLIENTE:	ESBR
ELABORAÇÃO:	Raul Campos
DATA:	Dezembro 2015
ESCALA:	1:13,520



Coordinate System: SAD 1989 UTM Zone 20S
 Projection: Transverse Mercator
 Datum: South American 1989
 False Easting: 500,000.0000
 False Northing: 10,000,000.0000
 Central Meridian: -63.0000
 Scale Factor: 0.9996
 Latitude Of Origin: 0.0000
 Units: Meter



 2013, Linha F nº 01, Plano de Enriquecimento - 7,00 ha
 2015, Linha F nº 02, T1, T2, T3 e T4 - 5,40 ha
 2015, Linha F nº 03, Plano de Enriquecimento - 10,00 ha
 BR 364
 Acessos

Legenda

- Região R, Linha F - 22,40 ha
 - Áreas Revegetadas até 2015

