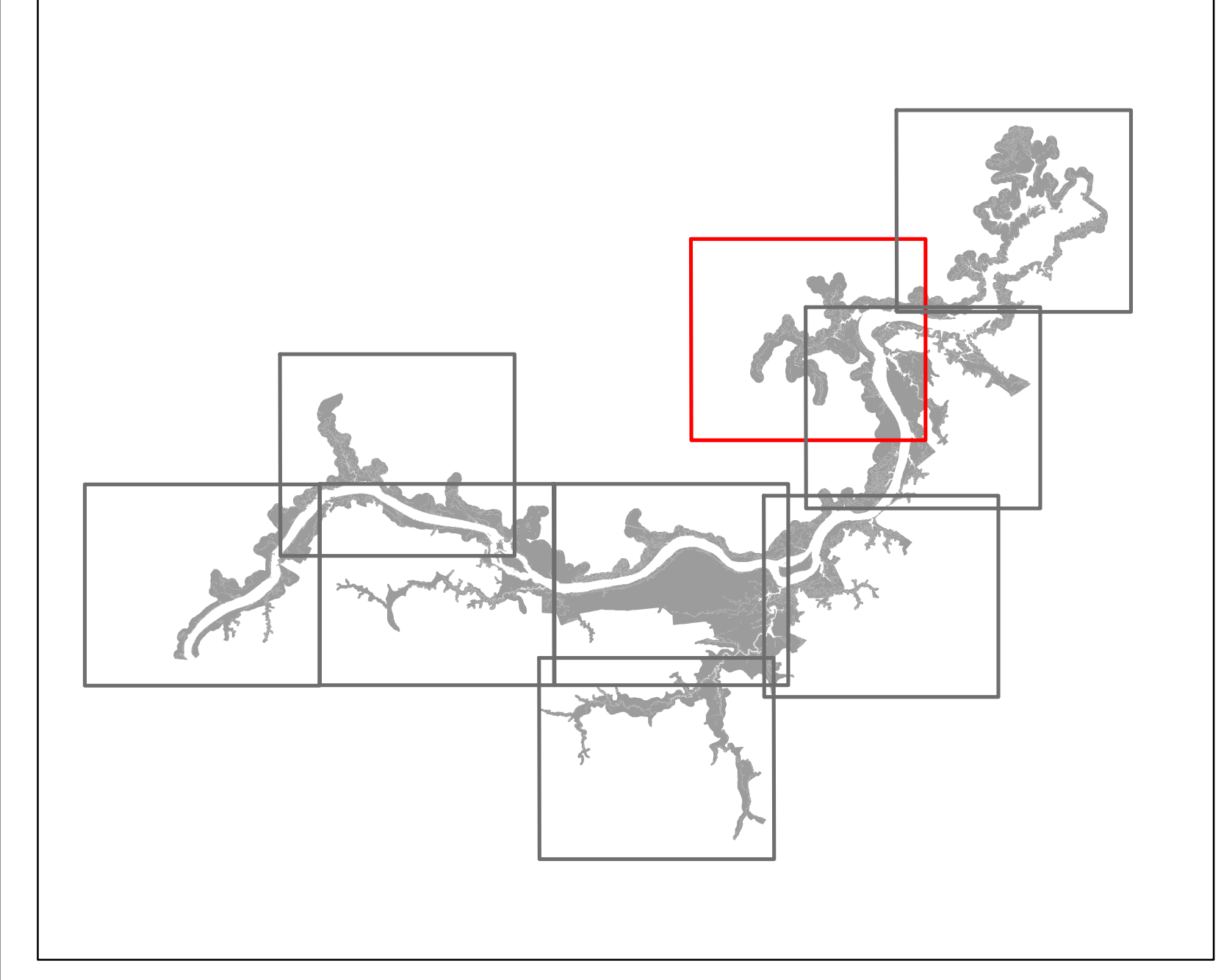


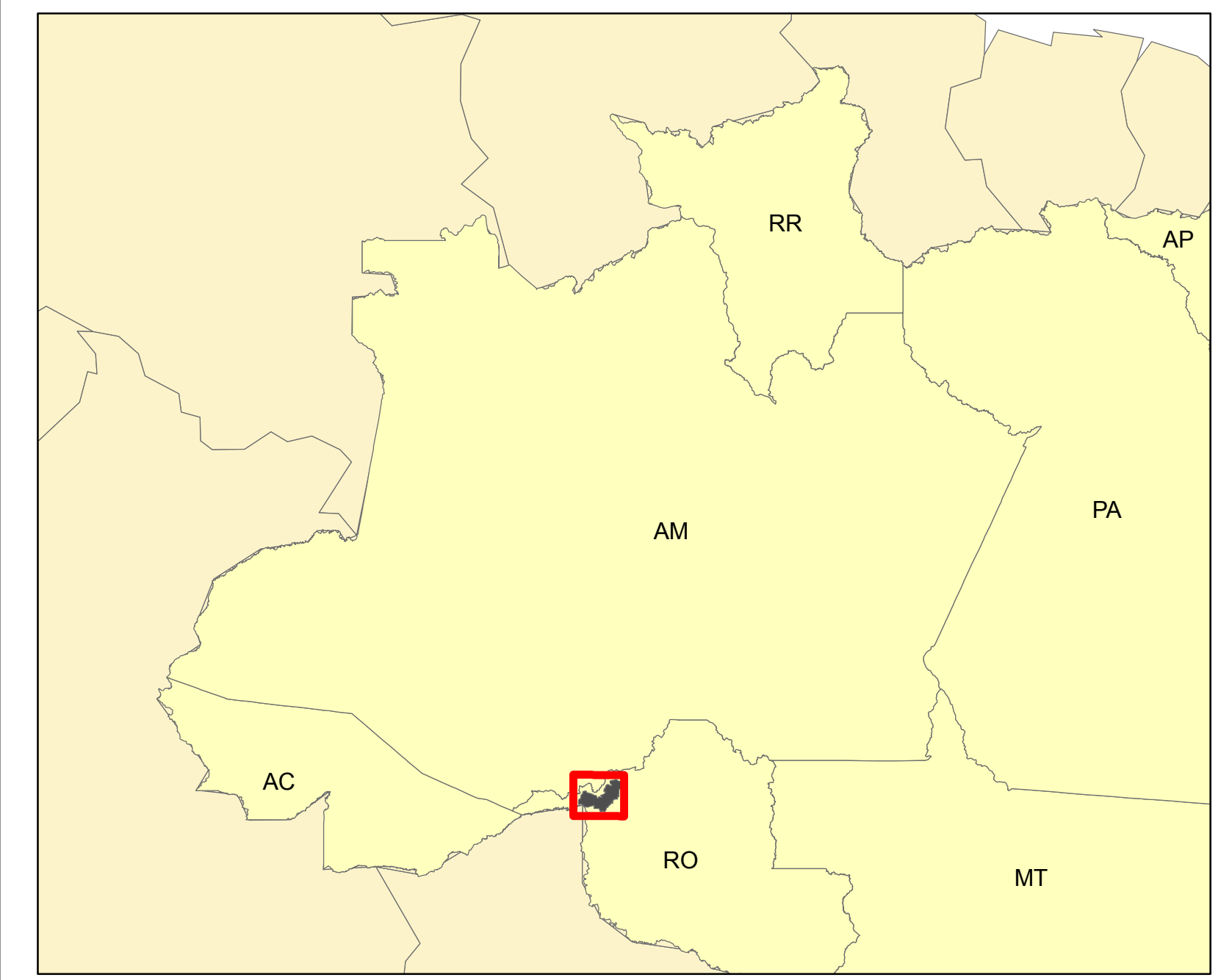
LEGENDA

- Área de Monitoramento 1
- Área de Monitoramento 2

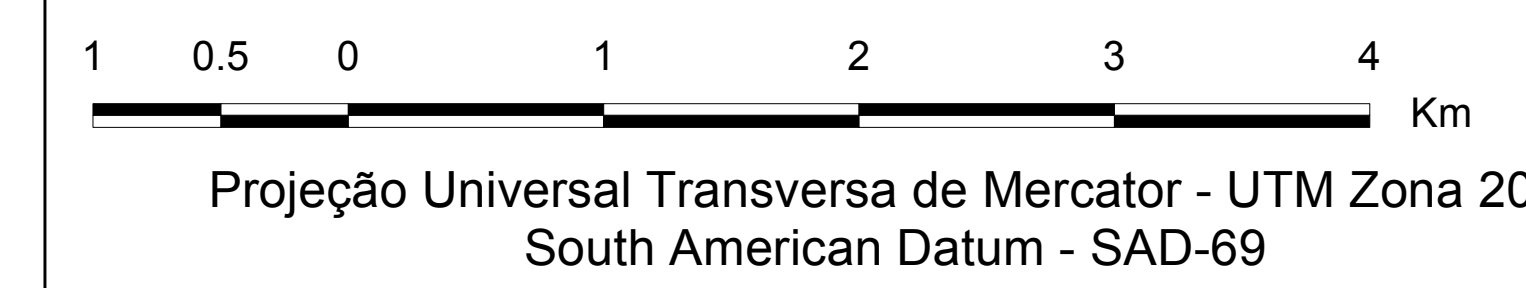
Articulação das Folhas



Localização da Área



Escala gráfica



Execução



Ciente



AHE JIRAU - Programa de Monitoramento de Pontos Propensos a Instabilização de Encostas e Taludes Marginais

CARTA IMAGEM DE OUTUBRO DE 2011 - FOLHA 08