

250000

260000



8950000

8950000



8940000

8940000

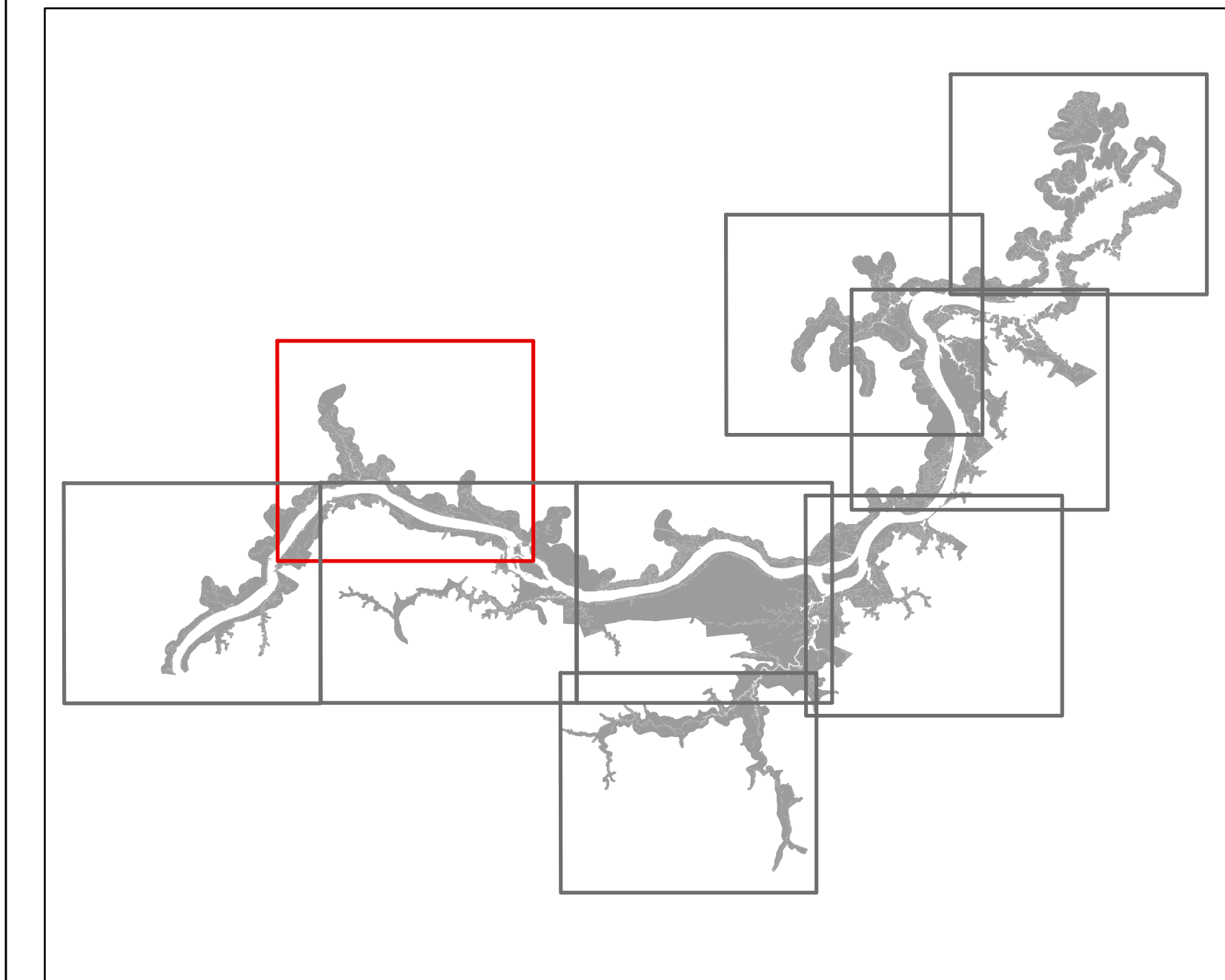
250000

260000

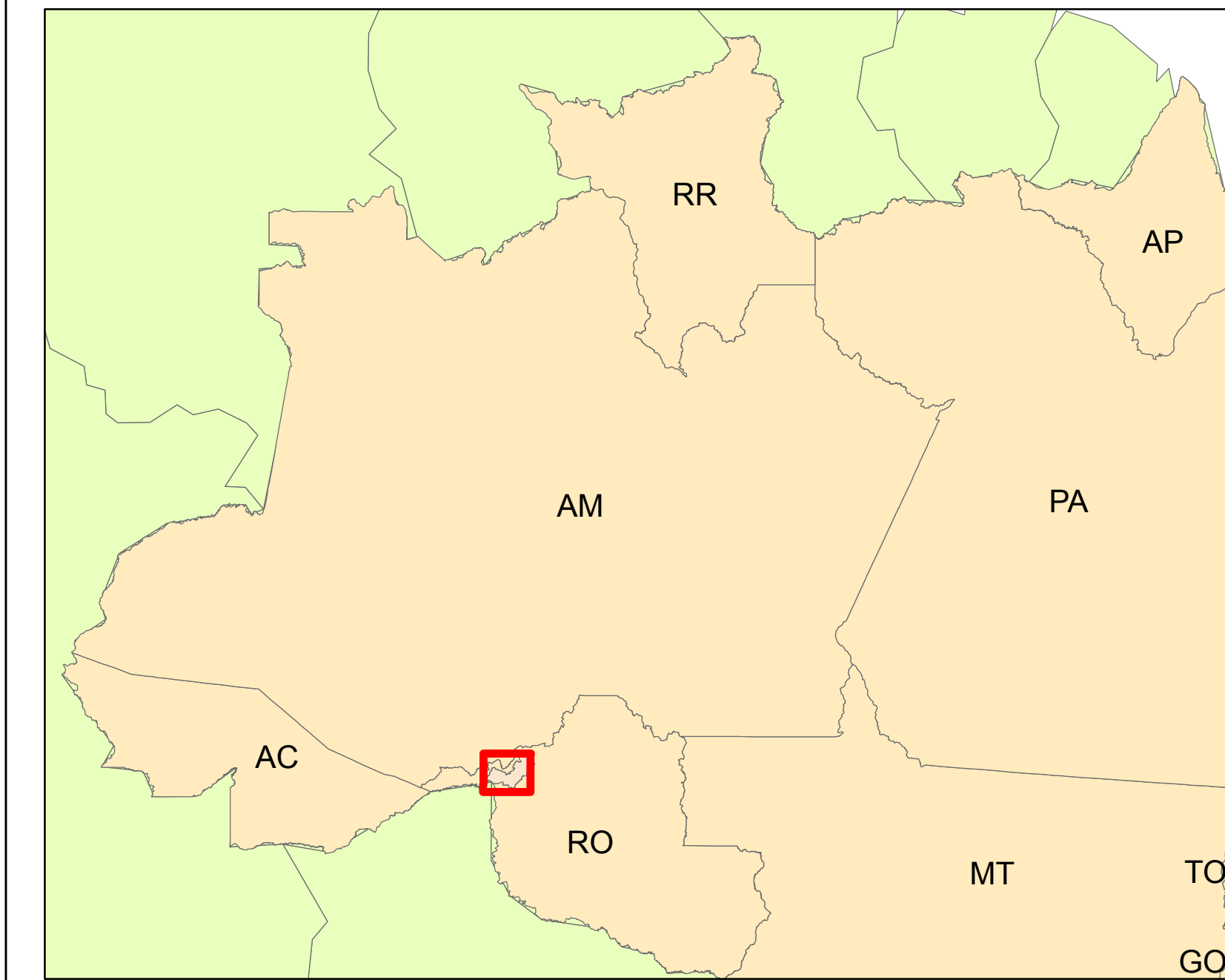
# LEGENDA

-  Área de Monitoramento 1
-  Área de Monitoramento 2

Articulação das Folhas



Localização da Área



Escala gráfica



Projeção Universal Transversa de Mercator - UTM Zona 20 S  
South American Datum - SAD-69

Execução



Cliente



**AHE JIRAU - Programa de Monitoramento de Pontos Propensos a Instabilização de Encostas e Taludes Marginais**

CARTA IMAGEM DE OUTUBRO DE 2011 - FOLHA 03

Escala: 1:25.000

Data: MAIO/2013