

270000

280000

290000

8930000

8930000

8920000

8920000

8910000



8910000

270000

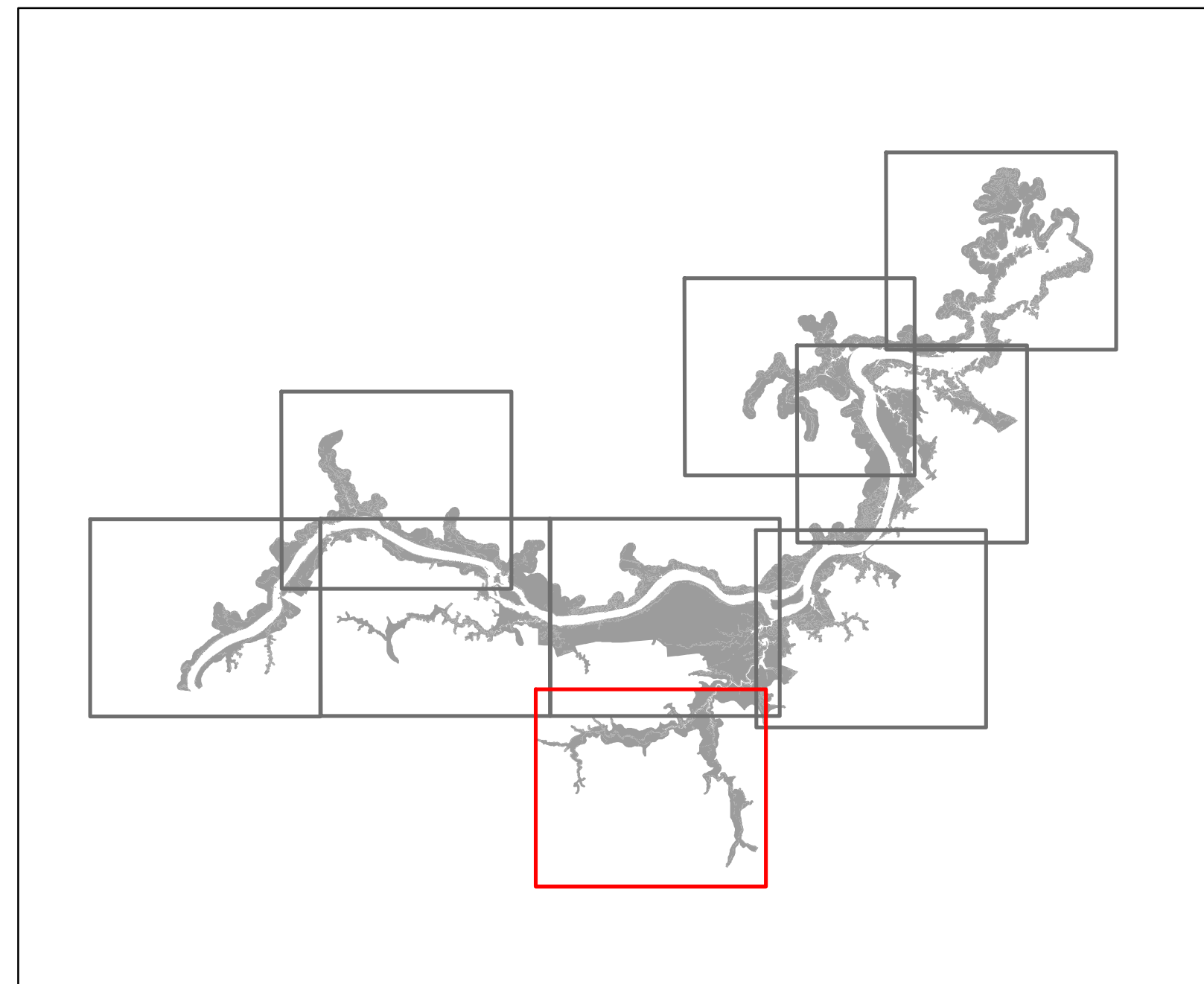
280000

290000

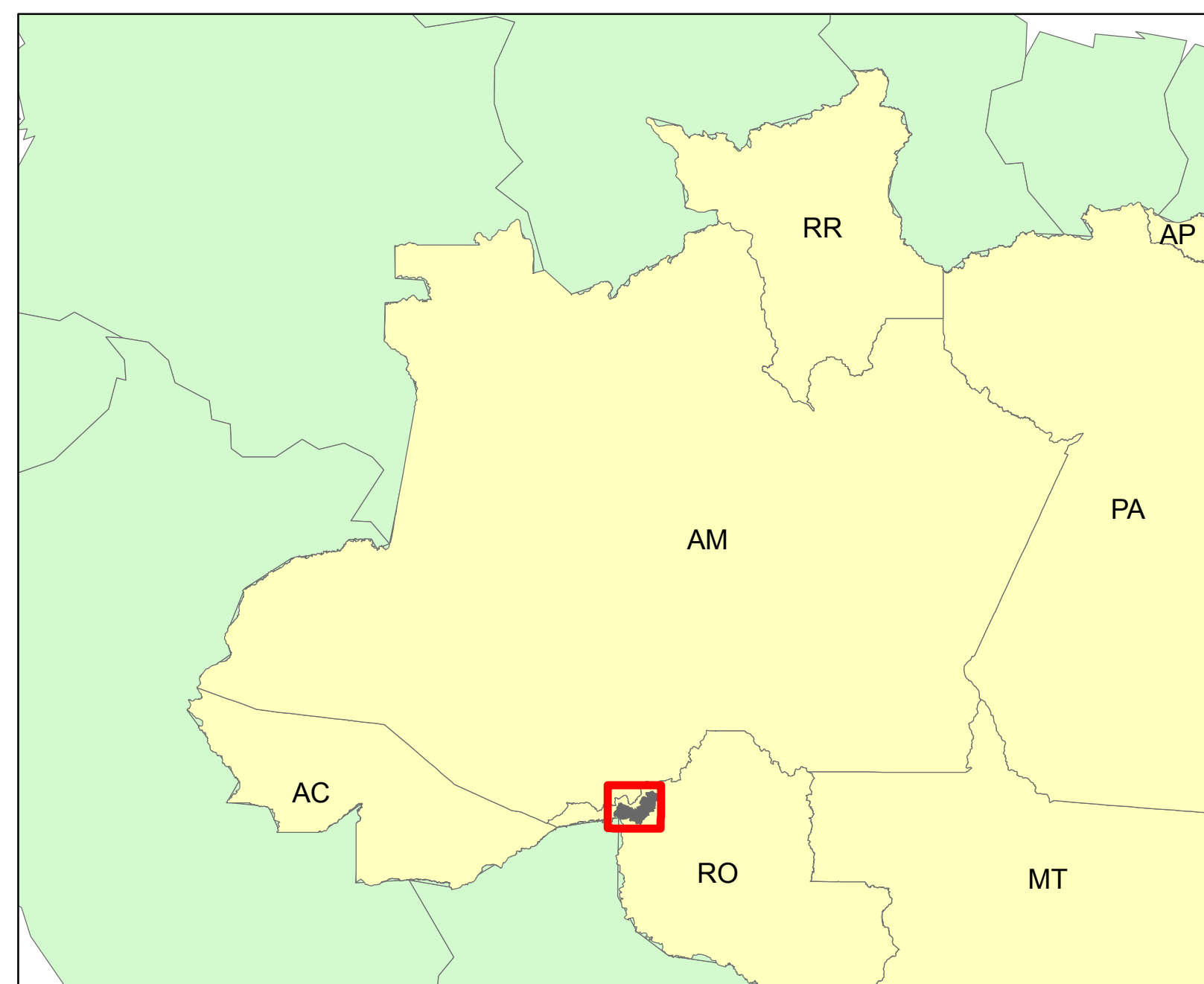
LEGENDA

-  Área de Monitoramento 1
-  Área de Monitoramento 2

Articulação das Folhas



Localização da Área



Escala gráfica



Projeção Universal Transversa de Mercator - UTM Zona 20 S
South American Datum - SAD-69

Execução



Ciente



AHE JIRAU - Programa de Monitoramento de Pontos Propensos a Instabilização de Encostas e Taludes Marginais

CARTA IMAGEM DE OUTUBRO DE 2011 - FOLHA 04

Escala: 1:25.000

Data: MAIO/2013

