



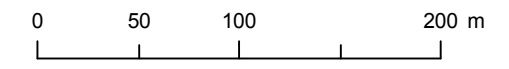
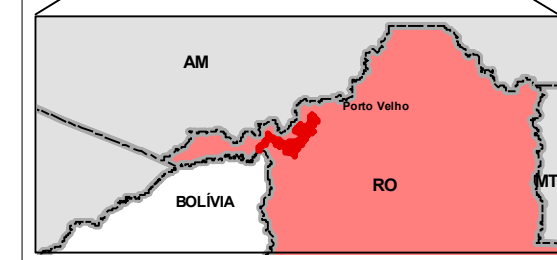
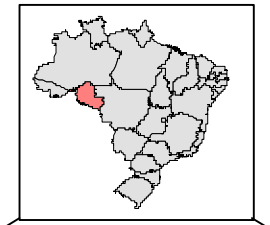





Legenda

-  Rede Hidrográfica
-  Local da Base de Resgate
-  Propriedades Rurais
-  Área do reservatório (cota 90)



1:3.750

Sistema de Coordenadas - Universal Transversa de Mercator - UTM
 Sistema de Referência - South American Datum 1969 - SAD69
 Meridiano Central - 63 Wgr
 Referência Planimétrica: Chuá - MG
 Referência Altimétrica: Imbituba - SC

 ENERGIA SUSTENTÁVEL DO BRASIL S/A	
Base de Resgate em Mutum-Paraná	
EMPREENDIMENTO: UHE JIRAU	
CUENTE: ESBR	PROJETO:
ESCALA: 1:3.750	DATA: JAN / 2011