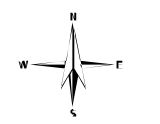
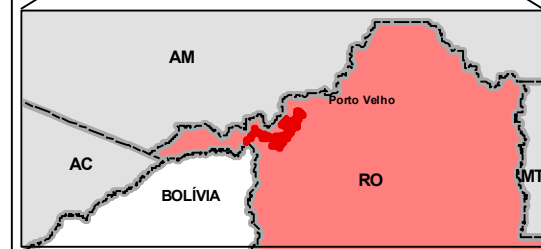
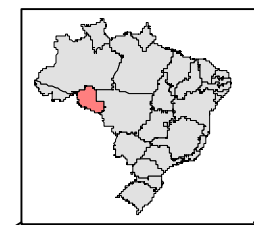




- Legenda**
- Área piloto de recuperação (7,25 ha.)
  - hidrografia
  - APP 100m
  - Cota do reservatório
  - Canteiro de Obras



1:35.000



Sistema de Coordenadas - Universal Transversa de Mercator - UTM  
 Sistema de Referência - South American Datum 1969 - SAD69  
 Meridiano Central - 63 Wgr  
 Referência Planimétrica: Chuá - MG  
 Referência Altimétrica: Imbituba - SC

 <b>ENERGIA SUSTENTÁVEL DO BRASIL S/A</b>	
<b>Plano Piloto para Recuperação de Área Degradada</b>	
<b>EMPREENHIMENTO: UHE JIRAU</b>	
<b>CLIENTE: ESBR</b>	<b>PROJETO:</b>
<b>ESCALA: 1:35.000</b>	<b>DATA: JAN / 2011</b>