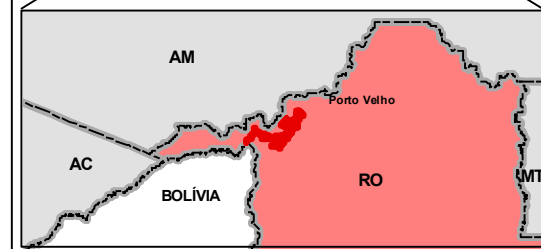
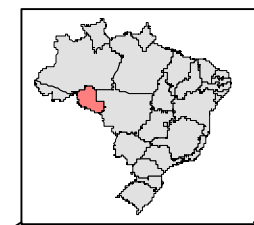


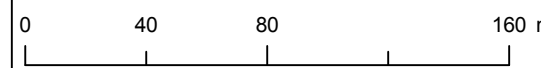
7,25 hectares

**Legenda**


- Área piloto de recuperação (7,25 ha.)
- APP 100m
- Cota do reservatório



1:2.500



Sistema de Coordenadas - Universal Transversa de Mercator - UTM  
 Sistema de Referência - South American Datum 1969 - SAD69  
 Meridiano Central - 63 Wgr  
 Referência Planimétrica: Chuá - MG  
 Referência Altimétrica: Imbituba - SC

 <b>ENERGIA SUSTENTÁVEL DO BRASIL S/A</b>	
<b>Plano Piloto para Recuperação de Área Degradada</b>	
EMPREENHIMENTO: <b>UHE JIRAU</b>	
CLIENTE: <b>ESBR</b>	PROJETO:
ESCALA: <b>1:2.500</b>	DATA: <b>JAN / 2011</b>