






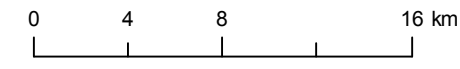
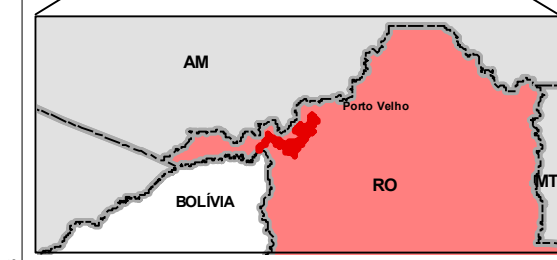
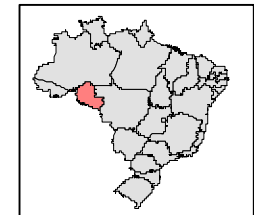



Legenda

-  Captação de água
-  Hidrografia
-  Eixo da Barragem
-  Localidades com áreas de banho
-  Propriedades com Bovinos
-  Área do reservatório (cota 90)
-  Áreas de Pastagem



1:320.000

Sistema de Coordenadas - Universal Transversa de Mercator - UTM
 Sistema de Referência - South American Datum 1969 - SAD69
 Meridiano Central - 63 Wgr
 Referência Planimétrica: Chuá - MG
 Referência Altimétrica: Imbituba - SC

 ENERGIA SUSTENTÁVEL DO BRASIL S/A	
Propriedades com Bovinos, localidades e pastagens	
EMPREENDIMENTO: UHE JIRAU	
CUENTE: ESBR	PROJETO:
ESCALA: 1:320.000	DATA: JAN / 2011