








Legenda

-  Eixo das Barragens
-  Cota 70,5
-  Arcadis
-  SETE
-  Soltura SAE
-  UNIR
-  YKS

PROJEÇÃO UTM (UNIVERSAL TRANSVERSA DE MERCATOR)
 REFERÊNCIA HORIZONTAL: SIRGAS 2000 (WGS84)
 REFERÊNCIA VERTICAL: MAREGRÁFO DE IMBITUBA - SC
 MERIDIANO CENTRAL: 63° FUSO: DO SUL
 QUADRICULA: 10.000 m

UHE SANTO ANTÔNIO



PROJETO BÁSICO AMBIENTAL

PROGRAMA DE DESMATAMENTO E RESGATE DE FAUNA
 ÁREAS DE SOLTURA DA FAUNA SILVESTRE

MUNICÍPIO: PORTO VELHO

RESPONSÁVEL TÉCNICO: Eng.º João Manoel Rego, Jr.

UHE SANTO ANTÔNIO ENERGIA	FOLHA	SERVIÇO	DATA
PROJ-OP-17/2011	04	0	09/2011

Obs.: Polígonos de Área de Soltura cedidos pelas empresas contratadas.