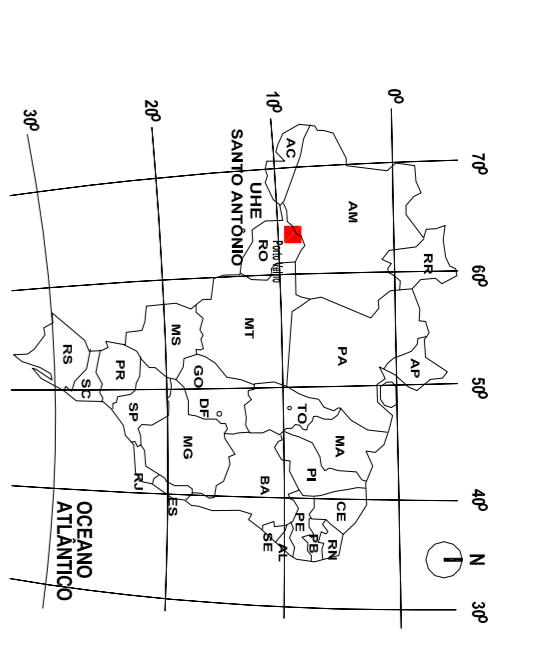
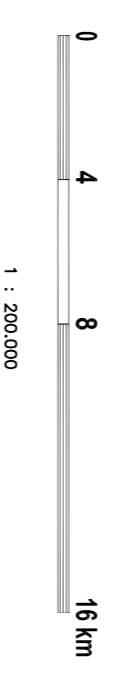
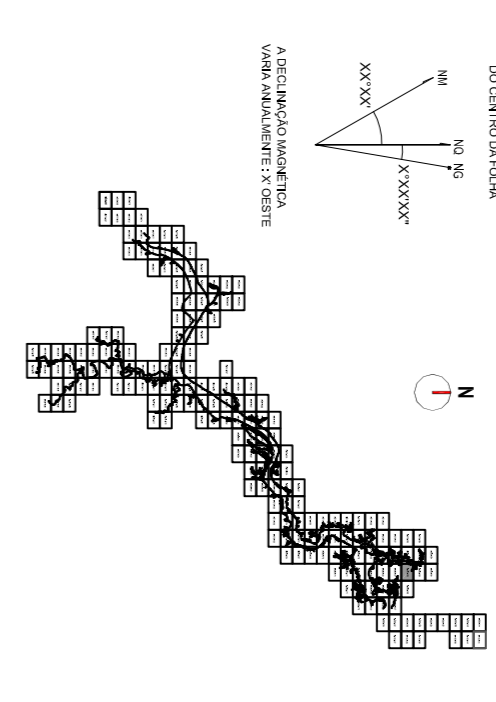


LOCALIZAÇÃO



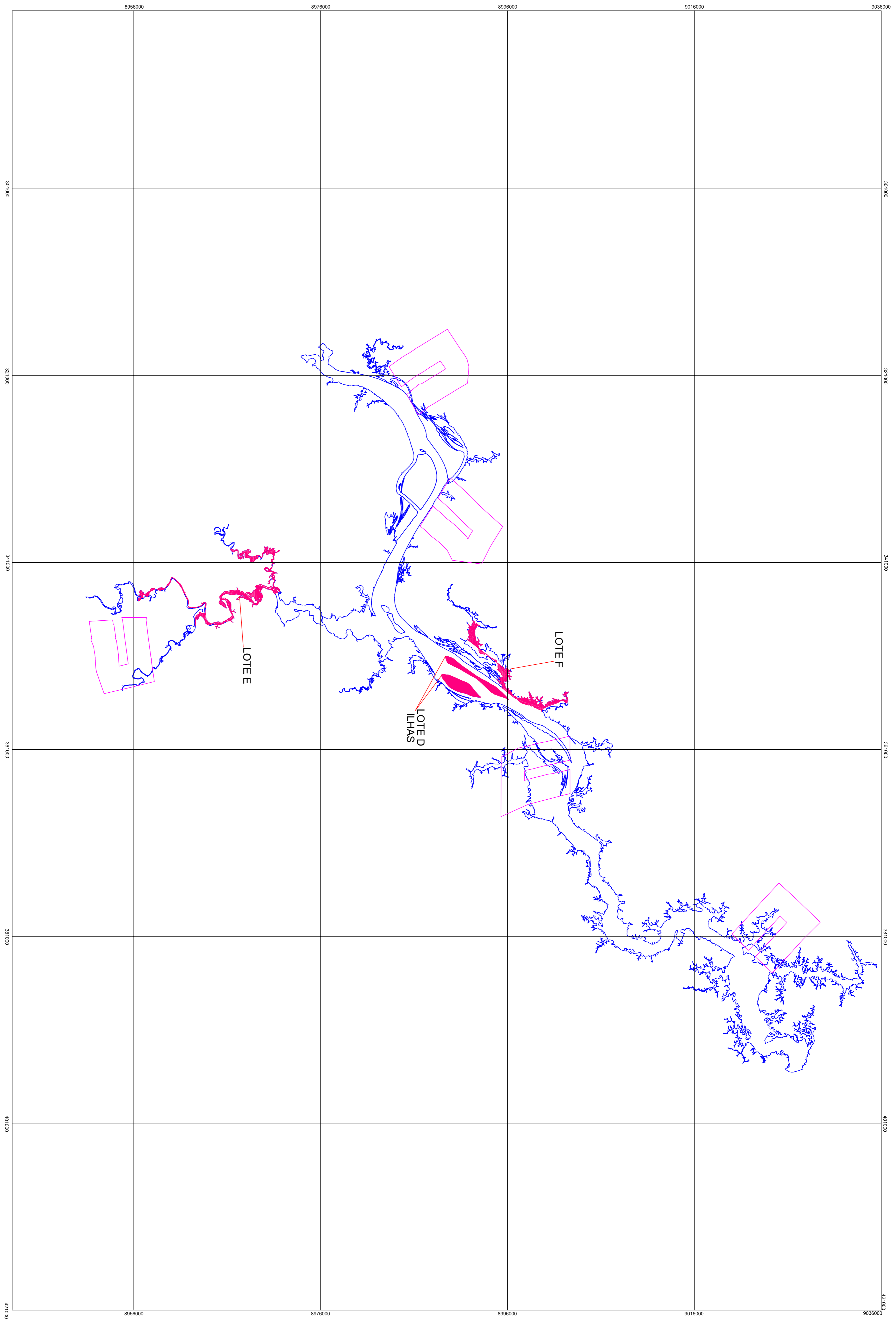
ARTICULAÇÃO GERAL



PROJETO UHE (UNIDADE, TRANSFERÊNCIA DE RECURSOS)
 REFERÊNCIA HORIZONTAL : SIRGAS2000 (WGS84)
 REFERÊNCIA VERTICAL : SIRGAS2000 (WGS84)
 MERIDIANO CENTRAL : 63° - 1500 - 20
 LICENÇA DO MINISTÉRIO DA ÚTILIDADE PÚBLICA Nº 24/2009
 LEVANTAMENTO AEROFOTOGRAMÉTRICO - IMAGEM LITFIELD 600 INFORMACOES
 FEVEREIRO/JANHO 2009
 ADOÇÃO DA ESCALA E POSICIONAMENTO METRO DIFERENCIAL

LEGENDA

- ÁREAS DE ENTERRIO DE RESÍDUOS
- ZONA DE AMORTECIMENTO DOS MÓDULOS DE PAUNA
- CORTA 70,5



- SISTEMA VIÁRIO**
- Rod. Estrada Pavimentada
 - Estrada Sem Paviment. Conv.
 - Caminho, Trilha
 - Rua Pavimentada
 - Rua Sem Pavimentação
 - Ocaso, Dêntico e Interfêcia
 - Mauo, Grotas e Cavern. Dividas
 - Buião, Ponte, Piquete
- USO E OCUPAÇÃO**
- Mata Ciliar/Corredor Demarcatório
 - Reflorestamento
 - Cerrado Sítio
 - Cultura Permanente/Temporária
 - Pântano
 - Mata
 - Pasto Ciliar/Aluvial
 - Pântano
- OBRAS - EMPREENDIMENTOS - BENEFICIÓRIOS**
- Praça, Jardim
 - Edificação
 - Construção/Reforma
 - Área Escola, Centro
 - Campo de Tênis, Quadra esportiva
 - Praça de jogos, caminhada, semi-pavim.
 - Central Coque/Carvão/Oxidos
 - Casa/Residência
- HIDROGRAFIA**
- Curso d'água Principal
 - Curso d'água Secundário/Preenchimento
 - Córrego
 - AHE em construção
 - Barragem
 - Lago
 - Lagoa Temporária
 - Várzea, Várzea Úmida
- LIMITES**
- Sítio de fundação
 - Bônus, Dêntico
 - Sítio de Transmissão
 - Linha de Transmissão
 - Praça, Praça, Tanque, Caixa D'água
 - Antena Transmissora, Torre, Poste
 - Subestação de Energia
 - Linha de Transmissão
- HIPSOMETRIA E PONTOS DE REFERÊNCIA**
- Curvas de Nível
 - Movimento de terra
 - Movimento de depressão
 - Área Rochosa
 - Área
 - Escudo
 - Cota
 - Alamo
 - Mural D'água - Torre
 - Pico Córrego
 - Referência de Nível
 - Marca de Apoio Geodésico
 - Marco Típico de Cota



UHE SANTO ANTÔNIO

ÁREA PROPOSTA PARA ENTERRIO DE RESÍDUOS DA SUPRESSÃO VEGETAL

PLANO DE DESTINAÇÃO FINAL DOS RESÍDUOS DA SUPRESSÃO VEGETAL DO RESERVATÓRIO DA UHE SANTO ANTÔNIO

MUNICÍPIO: PORTO VELHO

Responsável Técnico
 N° Santo Antônio Folha Revisão Data
 01/01 0 02/06/2011