



AHE JIRAU

LEVANTAMENTO DO PERFIL SOCIOECONÔMICO

RESERVATÓRIO

SEQUENCIAL - RJ - 110 - 0 - 270

Nome do Proprietário: João Feneiro de Silva

Nome do Posseiro: _____

Localidade: Glória Capitão Silva

Município: Porto Velho UF: RO

Coordenada UTM: _____

Cadastrador: _____ Data: 7 / 7 / _____

Revisor: _____ Data: 7 / 7 / _____



DADOS DO PROPRIETÁRIO (Quando residir fora da propriedade)

Nome: João Feneira da Silva

Endereço: _____

Localidade: Mutunópolis Fone: _____

Município: _____ UF: _____ CEP.: _____

I. IDENTIFICAÇÃO DA PROPRIEDADE


1.1 Famílias Vinculadas a esta Propriedade

Nome do informante: João Feneira da Silva

Seq	Nome do Chefe da Família	1.1.2 Vínculo	1.1.3 Parentesco	1.1.4 Domicílio	1.1.5 Possui outro imóvel	1.1.6 Ribeirinho
01	João Feneira da Silva	01	01	02	01	02

<p>1.1.2 VÍNCULO COM A PROPRIEDADE</p> <p>1 Proprietário 2 Posseiro 3 Arrendatário 4 Assalariado 5 Agregado 6 Parceiro 7 Residente (só mora) 8 Locatário 9 Juquira 98 Outros (especifique)</p>	<p>1.1.3 PARENTESCO COM O PROPRIETÁRIO</p> <p>1 Titular 2 Filhos 3 Pai 4 Genro 5 Neto 6 Outro Parente 7 Empregado 8 Mora de Favor 9 Sem Parentesco</p>	<p>1.1.4 DOMICÍLIO</p> <p>1 Reside com a Família nesta Propriedade 2 Reside com a Família em outra Prop Atingida (especifique) 3 Reside Com A Família em Prop não Atingida 4 Reside Sozinho nesta Propriedade 5 Somente Trabalha 6 Somente Reside</p>	<p>1.1.5 POSSUI OUTRO IMÓVEL</p> <p>1 SIM, Atingido 2 SIM, Não Atingido 3 NÃO 99 NSA</p> <p>1.1.6 RIBEIRINHO</p> <p>1 SIM 2 NÃO</p>
---	---	--	---

2/17




1.2 Dados da Propriedade

1.2.1 Propriedade em área:

- 1 Rural
- 2 Urbana

1.2.2 Situação da Ocupação:

- 1 Própria
- 2 Posse
- 3 Invasão
- 98 Outros

1.2.3 Em que ano foi:

1 Adquirida:

2000

2 Desmembrada:

3 Arrendada:

4 Alugada

1.2.5 Ata Notarial:

- 1 Sim
- 2 Não

Número:

Folha:

1.2.6 De que forma foi ocupada esta propriedade?

- 1 Compra
- 2 Herança
- 3 Usucapião
- 4 Invasão
- 97 NS / ND
- 98 Outros

*Posse / Invasão
Aquisição*

1.3 Qual a área total desta propriedade?

1.3.1 Área Total (m²)

1.3.3 Área Remanescente (m²)

1.3.2 Área Atingida (m²)

1.3.4 Área Arrendada Terceiros (m²)

1.4 Informações sobre a Propriedade

- 1.4.1 Há morador na propriedade atingida
- 1.4.2 Há morador na área atingida
- 1.4.3 A propriedade está sendo explorada
- 1.4.4 A área atingida permite exploração
- 1.4.5 A propriedade possui comércio/indústria

02	1 Sim 2 Não
02	
02	
02	
02	

→ Com a produção a diante

Especificar: _____

- 1.4.6 A área atingida está sendo explorada?
- 1.4.7 A propriedade atingida terá área remanescente?
- 1.4.8 A área remanescente está sendo explorada?
- 1.4.9 A área remanescente é passível de exploração?
- 1.4.10 A exploração desenvolvida na área atingida pode ser desenvolvida na área remanescente?

1-Sim 2-Não	Se SIM %
02	



2.1.1 Família recebe algum benefício do governo?

02

1 Sim
2 Não

Valor Recebido R\$	Nome do Programa

2.1.2 Mora dentro da Área Atingida ?

1 Sim
2 Não

2.1.3 Trabalha dentro da Área Atingida ?

2.1.4 O garimpo é

1 Manual
2 Balsa
3 Draga

SEXO		ESCOLARIDADE		ATIVIDADE PRODUTIVA PRINCIPAL	
1	MASCULINO	1	ANALFABETO	1	AGRICULTURA
2	FEMININO	2	ASSINA O NOME	2	PECUÁRIA
		3	PRÉ ESCOLA	3	AGROPECUÁRIA
		4	ENSINO FUNDAMENTAL	4	GARIMPO
GRAU DE PARENTESCO		5	ENSINO MÉDIO	5	EXTRATIVISMO (especificar)
1	CHEFE	6	ENSINO SUPERIOR	6	PESCA
2	ESPOSA	7	EDUCAÇÃO DE ADULTOS	7	COMÉRCIO
3	FILHO / ENTEADO	98	OUTROS	8	INDÚSTRIA
4	PAIS / SOGROS			9	EMPREGADO
5	NETO			10	APOSENTADO
98	OUTRO (ESPECIFICAR)			11	MÃO-DE-OBRA FAMILIAR
				12	ESTUDANTE E MÃO-DE-OBRA FAMILIAR
				13	JUQUIRA
				98	OUTROS (especificar)
				LOCAL DE TRABALHO	
				1	SOMENTE NESTA PROPRIEDADE
				2	SOMENTE EM OUTRA PROPRIEDADE RURAL
				3	NESTA E EM OUTRA PROPRIEDADE ATINGIDA (especificar)
				4	NESTA E OUTRA PROPRIEDADE NÃO ATINGIDA (especificar)
				5	NÃO TRABALHA
				6	APOSENTADO / PENCIONISTA
				7	GARIMPO (especificar)
				98	OUTROS (especificar)

ESTADO CIVIL	
1	CASADO / CONCUBINATO
2	SOLTEIRO
3	SEPARADO
4	VIÚVO

2.2 População Ausente

Nome	Parentesco	Sexo	Idade	Tempo de saída	Munic./Distrito	Motivo
Monal	2	1	20	01	01	04
Jonis	2	2	22	01	01	04
Francisco Carlos	2	1	24	01	01	04

Grau Parentesco	Motivo	Sexo	Município/Distrito
1) Cônjuge	1) Casamento	1) Masculino	1) Porto Velho
2) Filho(a) enteado(a)	2) Estudar	2) Feminino	2) Jacy Paraná
3) Irmão(a)	3) Serviço Militar		3) Abunã
4) Pais, sogros, avós	4) Emprego		4) Mutum Paraná
5) Genros/noras	98) Outros		98) Outros municípios
6) Netos			
98) Outro parente			

2.3 Escolaridade

2.3.1 Quem estuda e qual o nome da escola?

Nome do estudante	Nome da Escola/Localidade	Distrito
Jardel	N. Sr. de Nazaré	04

2.3.2 Transporte utilizado para ir até a escola


- 1 A pé
- 2 Ônibus
- 3 Bicicleta
- 4 Veículo Próprio
- 5 Barco
- 98 Outros

2.3.3 O transporte é:

- 1 Municipal
- 2 Estadual
- 3 Particular

2.3.4 A comunidade é servida por linha de ônibus:

- 1 Sim
- 2 Não



2.4 Há quanto tempo o chefe da família mora nesta localidade?

52 anos

2.5 Serviços

2.5.1 Quando necessitam de algum tratamento de saúde, quais as formas que utilizam?

Assis-tência	Localidade	Município/ Distrito	Cód Assistência	Município/ Distrito
			1 Remédios caseiros	1 Porto Velho
			2 Posto de Saúde	2 Jacy Paraná
			3 Hospital	3 Abunã
			4 Farmácia	4 Mutum Paraná
			5 Médico	98 Outros
			6 Automedicação	
			7 Sindicato dos Trabalhadores Rurais	

2.5.2 Alguém da família já teve as seguintes doenças e quantas vezes?

Nome	Qtde
Malária	
Dengue	
Virose	
Outras	

2.5.3 Alguém da família necessita de cuidados especiais?

Alcoolismo		1 Sim 2 Não
Drogas		
Físico		
Mental		
Psicológico		
Auditivo		



2.5.4 Em que localidade sua família procura os seguintes serviços?

Serviço	Localidade	Distrito	Cód. Serviço
			1 Conserto eletrodomésticos
			2 Oficina de bicicleta
			3 Oficina mecânica
			4 Posto Correio
			5 Posto Telefônico
			6 Supermercado
			7 Ferreiro
			8 Lojas
			98 Outros
			99 NSA

2.6 Infra-estrutura e Lazer

2.6.1 A que distância da sua casa ficam as seguintes infra estruturas?

Infra-estrutura	Distância em Km	Localidade	Município/Distrito	Código Infra-estrutura
				1) Cooperativa
				2) Escola
				3) Hospital
				4) Igreja
				5) Local de trabalho, se trabalha fora
				6) Ponto de ônibus
				7) Posto de saúde
				8) Venda, comerciante
				9) Posto de correio
				10) Posto telefônico
				97) Não sabe/Não declarado
				98) Outros
				99) NSA

2.6.2 Qual a distância de sua casa até a sede distrital? _____

2.6.3 Qual a religião de vocês?

- | | |
|----|------------|
| 1 | Católica |
| 2 | Evangélica |
| 3 | Nenhuma |
| 98 | Outras |

2.6.4 Algum membro da família é associado a alguma dessas instituições?

Associado Instituição	Nome da Instituição	Código Associado Instituição
		1) Associações
		2) Cooperativa
		3) Cooperativa de Crédito
		4) Sindicato dos trabalhadores
		5) Sindicato/Associação de Pesca
		98) Outros
		99) NSA

2.6.5 Onde e através de quem a família recebe informações de interesse da comunidade?

Informações	

Obs

Código Instituição / Pessoa	
1)	Associações
2)	Escola
3)	Igreja / pastor
4)	Bar / bodega
5)	Cooperativa
6)	Jornais / revistas
7)	Rádio
8)	Televisão
9)	Administrador
97)	Não sabe/Não Declarado
98)	Outros
99)	NSA

2.6.6 Quais as formas de lazer da família?

Lazer

Código Forma de Lazer	
1)	Bar
2)	Festas
3)	Pesca
4)	Banho de rio
5)	Futebol
98)	Outros

III. DOMICÍLIO E OUTRAS ESPECIFICAÇÕES

3.1 Condição de Ocupação

01

1	Própria
2	Alugado
3	Emprestado
4	Invaso
99	NSA

3.2 Área Construída

48 m²

3.3 Número de Cômodos

04

3.4 Tipologia

2	1 Alvenaria
	2 Madeira
	3 Mista
	98 Outros
	99 NSA

3.5 Luz Elétrica

98	1 Elétrica
	2 Gerador
	98 Outros
	99 NSA

3.6 Idade da Benf.

08 anos

3.7 Água

3	1) Nascente
	2) Poço Artesiano
	3) Poço / Cacimba
	4) Rio / Córrego
	5) Encanada
	98) Outros
	99) NSA

3.8 Banheiro

3	1) Anexo a casa
	2) Privada/casinha
	3) Não possui



3.9 A nascente é protegida

1	1) Sim 2) Não 99) NSA
---	-----------------------------

3.10 Possui açude

2	1) Sim 2) Não 99) NSA Qtd.: _____ Área total: _____ m ²
---	--

3.11 Efluentes (Esgoto)

	1) Céu aberto 2) Fossa Séptica 3) Fossa Negra 4) Lançado no Rio 98) Outros <u>no rio</u> 99) NSA
--	---

3.12 Destinação do lixo

2	1) Aterro 2) Queima 3) Coleta 98) Outros _____ 99) NSA
---	--

3.13 As benfeitorias são atingidas pelas cheias do rio

Nome do rio: Rio Jirau

1

1) Sim
2) Não

3.14 Bens (preencher com as quantidades)

	TV		COMPUTADOR
	ANTENA PARABÓLICA		CELULAR
	GELADEIRA		CARRO
	FREEZER		MOTO
	FORNO ELÉTRICO		CAMINHÃO
1	FOGÃO A GÁS		GERADOR
	FOGÃO A LENHA		INTERNET
	LAV. ROUPAS		OUTROS <u>Rede</u>

case para descanso / pesca



IV. PRODUÇÃO

4.1 Máquinas e Equipamentos

4.1.1 Quais são as máquinas e equipamentos utilizados (produtor rural).

Cod	Equipamento	Quantidade
1	Adubadeira	
2	Arado	
3	Carro de boi / carroça	
4	Carroção	
5	Carpideira	
6	Colheitadeira	
7	Garfo	
8	Grade	

Cod	Equipamento	Quantidade
9	Microtrator	
10	Motosserra	
11	Plantadeira	
12	Pulverizador	
13	Roçadeira	
14	Trator	
15	Trilhadeira	
98	Outros	

4.2 Produção e Área de Cultivo

4.2.1 Área de cultivo (última safra)

Cód	Plantação	PRODUÇÃO		
		Produção Consumida	Produção vendida	Produção Total
1	Arroz (saca)			
2	Feijão (saca)			
3	Mandioca – (tonelada)			
4	Milho (saca)			
5	Cana de Açúcar (ton)			
6	Melancia (kg)			
	<i>Abacaxi</i>		<i>100</i>	<i>100</i>
	TOTAL			

4.2.2 Principal destinatário da produção: _____

4.2.3 Utilização das terras

Cód.	Categoria	HECTARES		Tempo utilização	Hectares
		Atingido	Remanescente		
1	Área não utilizada				
2	Lavoura temporária				
3	Matas e florestas naturais				
4	Pastagem natural				
5	Pastagem plantada				
6	Pomar				
7	Reflorestamento				
	TOTAL				

4.2.4 De quem recebe assistência técnica para a agricultura e/ou pecuária?

Assistência Técnica	
Agricultura	Pecuária

Código de Assistência Técnica	
1)	Cooperativa
2)	Particular
3)	Prefeitura
4)	EMATER
99)	NSA

4.2.5 Animais

Cód	Produto	Dados de Produção		
		Número atual de animais	Consumo	Comercialização
1	Aves – (unidade)	150	50	100
2	Bovinos – (unidade)			
3	Caprinos – (unidade)			
4	Eqüinos – (unidade)			
5	Suínos – (unidade)			
	TOTAL			

4.2.6 Principal destinatário da produção animal: mercado local

4.2.7 Desenvolve extrativismo na propriedade

Qual: Açaí, Castanha (consumo)

1

- 1) Sim
- 2) Não

4.2.8 Tem Projeto

4.2.9 Principal destinatário da produção extrativista: _____

4.2.10 Produção de origem animal e/ou vegetal

Cód	Produto	Dados de Produção	
		Consumo	Comercialização
1	Açaí – kg		
2	Babaçú – kg		
3	Banana – kg		
4	Buriti - kg		
5	Farinha – kg		
6	Leite de vaca – lt		
7	Ovos – dúzia		
8	Pupunha – kg		
9	Queijo e derivados – kg		
	TOTAL		

4.2.11 Principal destinatário da produção: _____



4.3 Financiamento Agrícola

4.3.1 Utilizou crédito agrícola na última safra?

2

1 Sim
2 Não
99 NSA

Obs.:

4.4 Nível Tecnológico

4.4.1 Assinale as melhorias tecnológicas mais usadas na agropecuária (inclusive pastagens) do estabelecimento

<input type="checkbox"/>	Plantio Direto	<input type="checkbox"/>	Sementes Selecionadas
<input type="checkbox"/>	Plantio em Nível	<input type="checkbox"/>	Mudas Selecionadas
<input type="checkbox"/>	Cordão Vegetal	<input type="checkbox"/>	Agrotóxicos
<input type="checkbox"/>	Consortiação de Cultura	<input type="checkbox"/>	Genética
<input type="checkbox"/>	Correção do Solo	<input type="checkbox"/>	Inseminação
<input type="checkbox"/>	Adubo Orgânico	<input type="checkbox"/>	Medicamento
<input type="checkbox"/>	Adubo Químico	<input type="checkbox"/>	Nutrição

4.5 Atividade Pesqueira

4.5.1 Atividade pesqueira

1

1 Desenvolve
2 Não Desenvolve

4.5.2 Esta atividade é

2

1 Atividade principal / comercial
2 Atividade complementar / lazer
99 NSA

4.5.3 Se for atividade comercial, descrever:

Forma:	Local:	Média Vendida	Ganhos com a venda (R\$)
1. Anzol 2. Rede	1. Rio 2. Açude/Tanque		
Tucunaré		Kg	R\$
Traíra		Kg	R\$
		Kg	R\$

4.5.4 Qual a espécie de peixe mais pescada na região:

4.5.5 Local da venda:

pl Comum

4.5.6 O barco é:

- 1 Próprio
2 Alugado
3 Cedido
99 NSA

4.5.7 Época do ano em que realiza a pesca no rio: _____

Registro Oficial: _____

V. COMÉRCIO

5.1 Qual o Tipo de Comércio:

1. Armazém de Secos e Molhados (Bodegão)
2. Comércio de Produtos Agrícolas
3. Bar
4. Indústria _____
98 Outros _____
99 NSA

5.2 Faturamento mensal bruto: R\$ _____

5.3 Número de famílias que atende: _____

5.4 Empregados

5.4.1 Quantidade: _____

São pessoas da família

1. Sim
2. Não

São pessoas da comunidade

São pessoas de outra região

5.4.2 Listagem dos Empregados

Nome	Tempo	Residência	CTPS
			1. Sim 2. Não


5.5 A benfeitoria onde está instalado o comércio é:

1. Exclusivamente comercial ou industrial
2. Uso misto (comercial / residencial)
3. Uso conjugado (indústria / comércio)

5.5.1 Quando a benfeitoria for exclusivamente para comércio: _____ m².

VI. IDENTIFICAÇÃO FUNDIÁRIA

6.1 Croqui da propriedade



Confrontante	Nome do proprietário
Testada	
Direita	
Esquerda	
Fundos	