
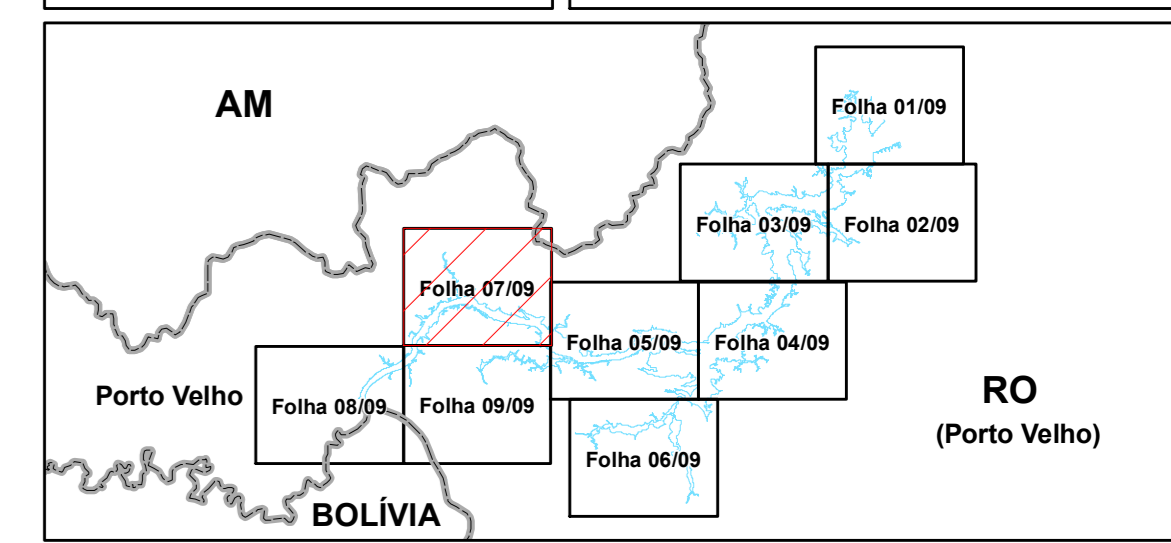




- Legenda**
- APP Teórica do Rio Madeira
 - - - Eixo da Barragem
 - Hidrografia Principal
 - Cachoeira
 - Limite Estadual e Federal
 - Rodovia BR-364
 - Acessos Existentes
 - Traversia/Balsa
 - Localidades
 - Edificações
 - Garimpo
 - Barreiro
 - Propriedades
- Unidades de Conservação**
- ▨ PARENA Mapiquari (limite extraído da Lei Federal 12.249, de 11/06/2010)
 - ▨ Polígonos de Exclusão - PARENA Mapiquari
 - ▨ ESEC Estadual Serra dos Três Irmãos (Decreto 4.584, de 28/03/1990, alterado pela Lei Complementar 581, de 30/06/2010)
- Levantamento Aerofotogramétrico realizado em Outubro/2008.




 Escala: 1:25.000
 Projeção Cartográfica UTM
 Zona 20S - SAD69 - Meridiano Central: -63°



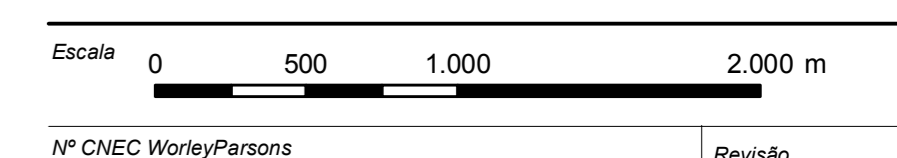
0	0	PT	MR	02/12
Nº	Revisão	Verif.	Aprov.	Data

Certificação



PROJETO
NM 219 – Programas Ambientais JIRAU

Título
MAPA 7.4-2: ÁREA DE PRESERVAÇÃO PERMANENTE TEÓRICA DO RIO MADEIRA



Nº CNEC WorleyParsons: **NM219-MA-46-RT-08-PAC** Revisão: 0

Programa: Plano Ambiental de Conservação e Uso do Entorno do Reservatório Artificial - PACUERA do AHE Jirau

Verificação: **Penélope Lopes Tonelli**

Aprovação: **Madalena Ré**
 Coordenador

Responsável Técnico: **Penélope Lopes Tonelli** Data: **27/02/2012**
 Cartógrafo: **Oswaldo H. Nogueira Jr.**