








CARTA IMAGEM DA AID NO NÚCLEO URBANO DE MUTUM-PARANÁ

LEGENDA

-  Floresta ombrófila ou campinara
 -  Pasto (P)
 -  Água
 -  Área Urbana (AU)
- Convenções Cartográficas
-  N.A. Operacional do AHE Jirau (90 metros)
 -  Rede de drenagem
 -  APP de reservatório (faixa de 100 metros)

AHE JIRAU - ESTUDOS DE VIABILIDADE			
		 <small>Consultoria Norberto Odebrecht S.A.</small>	
			
PROJ.	APROVADO POR:		
DES. Marcelo Ávila	CREA Nº	CARTA IMAGEM DA AID NO NÚCLEO URBANO DE MUTUM-PARANÁ	
VER.	DATA: 05/05		
Nº DO DESENHO	REV.	ESCALA	Nº DO CLIENTE
6315-RT- G92-006		1:10.000	

Fonte: Mosaico das ortofotocartas F98, F95 e F94 de Furnas/Aerodata, 2001
Restituição da rede de drenagem e N.A. 90 metros da Aerodata

ESCALA 1:10.000

Universal Transversa de Mercator - UTM
Esferóide: South American 1969 - SAD69