









# CARTA IMAGEM DA AID NO NÚCLEO URBANO DE JACI-PARANÁ

## LEGENDA

-  Floresta ombrófila
-  Pasto (P)
-  Água
-  Área Urbana (AU)

## Convenções Cartográficas

-  N.A. Operacional do AHE Santo Antônio (70 metros)
-  Rede de drenagem
-  APP de reservatório (faixa de 100 m)
-  Balneário da cidade

<b>AHE SANTO ANTÔNIO - ESTUDO DE VIABILIDADE</b>			
		 <small>Construtora Norberto Odebrecht S.A.</small>	
			
PROJ.	APROVADO POR:	<b>CARTA IMAGEM DA AID NO NÚCLEO URBANO DE JACI-PARANÁ</b>	
DES. Marcelo Ávila	CREA Nº		
VER.	DATA: 05/05		
Nº DO DESENHO: <b>6315-RT-G92-008</b>	REV.	ESCALA 1:10.000	Nº DO CLIENTE

Fonte: Mosaico das ortofotocartas F98, F95 e F94 de Furnas/Aerodata, 2001  
Restituição da rede de drenagem e N.A. 90 metros da Aerodata

**ESCALA 1:10.000**

Universal Transversa de Mercator - UTM  
Esferóide: South American 1969 - SAD69