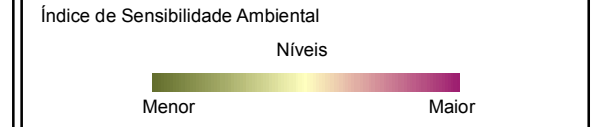


Convenções Cartográficas

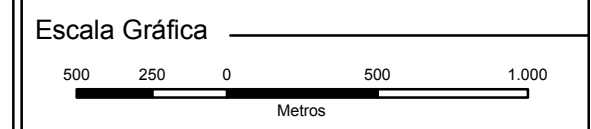
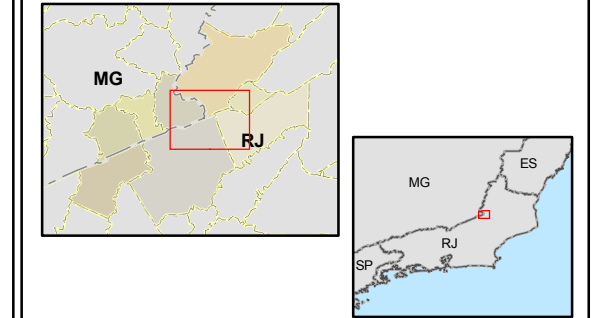
- Área Urbana
- Limite Estadual
- Localidades
- Limite Municipal
- Corpo D'água
- Pavimentada
- Curso D'água
- Não Pavimentada
- Estrada de Ferro
- Acesso

Legenda

- Barragem
- APP - Área de Preservação Permanente (Faixa marginal de 100m)
- Reservatório



Mapa de Situação



Projeção Universal Transversa de Mercator - UTM
Datum Horizontal: SAD 69
Origem da quilometragem: Equador e Meridiano -45°W de Gr.
acrescidas as constantes 10.000 km e 500 km, respectivamente.

Referências

- Base - CIM IBGE, 2003;
- Malha Municipal Digital IBGE, 2005;

Execução



Cliente



Projeto

**ESTUDO DE IMPACTO AMBIENTAL
UHE ITAOCARA**

Título

SENSIBILIDADE AMBIENTAL

Elab.: Risonaldo	Visto:	Aprovado:
Escala: 1:50.000	Folha: 01/02	Data: Abril/2011
Mapa nº: 2341-00-EIA-DE-5001	Revisão:	00