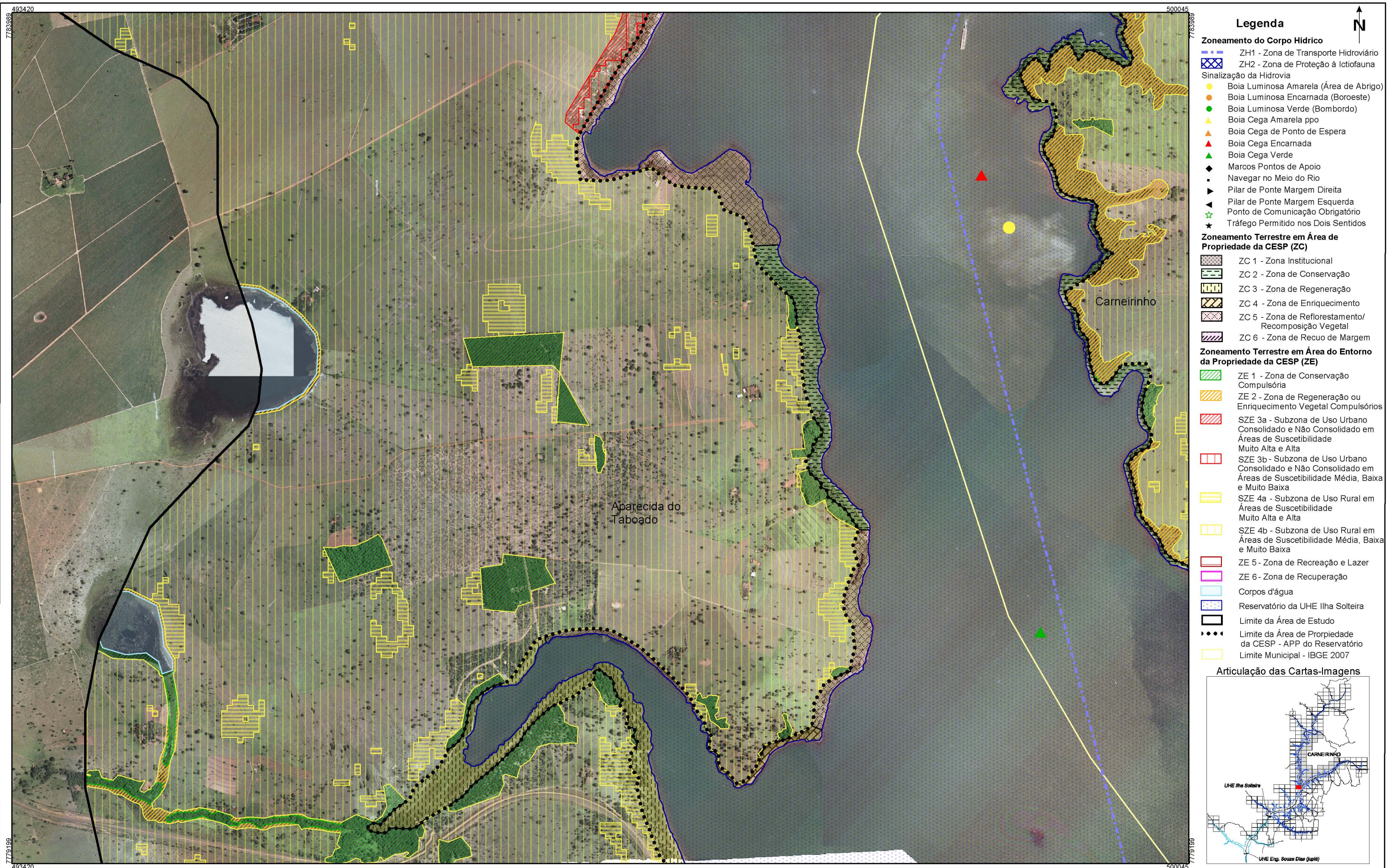


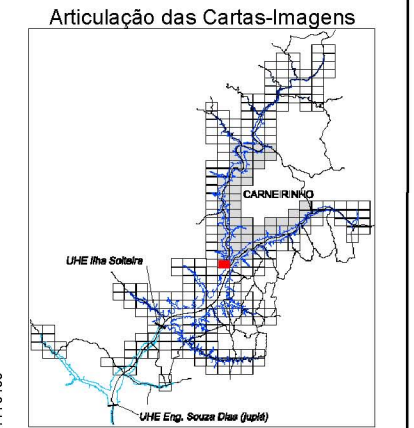
LEGENDA

- Reservatório
- Limite de município
- Limite da faixa de 2 km

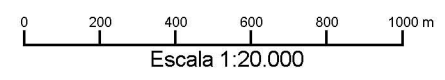
<p>Elaboração</p>	<p>Cliente</p>	<p>Título</p> <p>Mapa Índice do Município de Carneirinho</p>		
<p>Projeto</p> <p>Plano Ambiental de Conservação e Uso do Entorno do Reservatório Artificial (PACUERA) da UHE Ilha Solteira</p>		<p>Responsável Técnico</p> <p>Oswaldo Yujiro Iwasa CREA - SP - 0600518079</p>	<p>Verificação</p> <p>Cyntia Goto De Paula CREA - SP - 5061683027</p>	<p>Data</p> <p>OUT/09</p>
		<p>Finalização</p> <p>Mariana G. Fagundes Willian dos Santos</p>	<p>Aprovado</p>	<p>Escala</p> <p>Sem Escala</p>



- Legenda**
- Zoneamento do Corpo Hídrico**
- ZH1 - Zona de Transporte Hidroviário
 - ZH2 - Zona de Proteção à Ictiofauna
- Sinalização da Hidrovia**
- Boia Luminosa Amarela (Área de Abrigo)
 - Boia Luminosa Encarnada (Boroeste)
 - Boia Luminosa Verde (Bombordo)
 - Boia Cega Amarela ppo
 - Boia Cega de Ponto de Espera
 - Boia Cega Encarnada
 - Boia Cega Verde
 - Marcos Pontos de Apoio
 - Navegar no Meio do Rio
 - Pilar de Ponte Margem Direita
 - Pilar de Ponte Margem Esquerda
 - Ponto de Comunicação Obrigatório
 - Tráfego Permitido nos Dois Sentidos
- Zoneamento Terrestre em Área de Propriedade da CESP (ZC)**
- ZC 1 - Zona Institucional
 - ZC 2 - Zona de Conservação
 - ZC 3 - Zona de Regeneração
 - ZC 4 - Zona de Enriquecimento
 - ZC 5 - Zona de Reflorestamento/Recomposição Vegetal
 - ZC 6 - Zona de Recuo de Margem
- Zoneamento Terrestre em Área do Entorno da Propriedade da CESP (ZE)**
- ZE 1 - Zona de Conservação Compulsória
 - ZE 2 - Zona de Regeneração ou Enriquecimento Vegetal Compulsórios
 - SZE 3a - Subzona de Uso Urbano Consolidado e Não Consolidado em Áreas de Suscetibilidade Muito Alta e Alta
 - SZE 3b - Subzona de Uso Urbano Consolidado e Não Consolidado em Áreas de Suscetibilidade Média, Baixa e Muito Baixa
 - SZE 4a - Subzona de Uso Rural em Áreas de Suscetibilidade Muito Alta e Alta
 - SZE 4b - Subzona de Uso Rural em Áreas de Suscetibilidade Média, Baixa e Muito Baixa
 - ZE 5 - Zona de Recreação e Lazer
 - ZE 6 - Zona de Recuperação
- Corpos d'água
- Reservatório da UHE Ilha Solteira
- Limite da Área de Estudo
- Limite da Área de Propriedade da CESP - APP do Reservatório
- Limite Municipal - IBGE 2007



FONTE: Base S/A, 2007/2008 - Mosaico controlado na escala 1:20.000
 IBGE - Instituto Brasileiro de Geografia e Estatística - Malha Municipal 2007.
 AHRANA - Administração da Hidrovia do Paraná
 Fotointerpretação: Fevereiro/2009
 Verificação de campo: Julho/2009

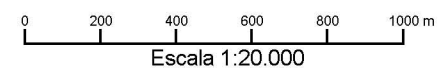
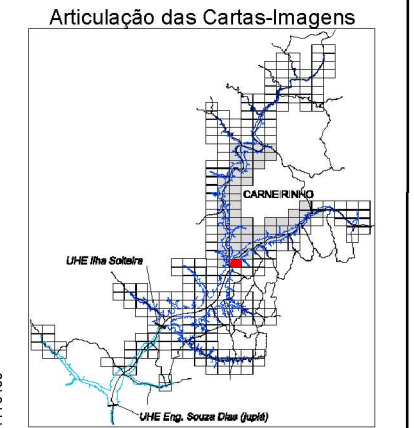


SISTEMA DE PROJEÇÃO: Universal Transversa de Mercator
 Meridiano Central: -51°
 Datum: South American Datum 1969

ELABORAÇÃO		CLIENTE		TÍTULO			
				Zoneamento Socioeconômico do Município de Carneirinho			
				CARTA-IMAGEM 494-784			
PROJETO		RESPONSÁVEL TÉCNICO	VERIFICAÇÃO	APROVADO	DATA		
Plano Ambiental de Conservação e Uso do Entorno dos Reservatórios Artificiais (PACUERA) da UHE Ilha Solteira		Oswaldo Yujiro Iwasa CREA-SP 0600518079	Cyntia G de Paula CREA-SP 5061683027		OUT/09		
		FINALIZAÇÃO	DESENHO	ESCALA			
		Mariana G. Fagundes Willian dos Santos	Carneirinho 01/57	1:20.000			



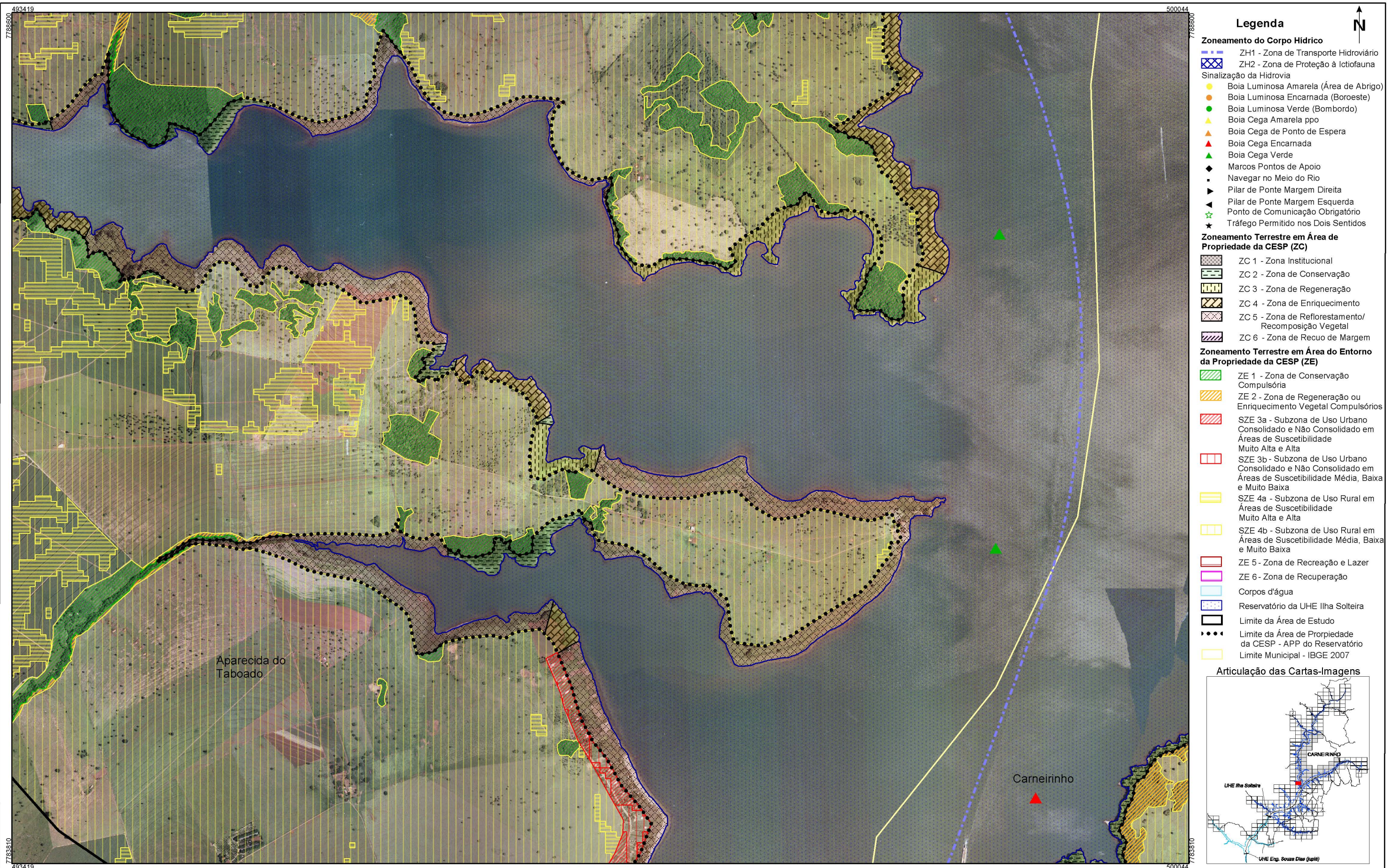
- ### Legenda
- Zoneamento do Corpo Hídrico**
- ZH1 - Zona de Transporte Hidroviário
 - ZH2 - Zona de Proteção à Ictiofauna
- Sinalização da Hidrovia**
- Boia Luminosa Amarela (Área de Abrigo)
 - Boia Luminosa Encarnada (Boroeste)
 - Boia Luminosa Verde (Bombordo)
 - Boia Cega Amarela ppo
 - Boia Cega de Ponto de Espera
 - Boia Cega Encarnada
 - Boia Cega Verde
 - Marcos Pontos de Apoio
 - Navegar no Meio do Rio
 - Pilar de Ponte Margem Direita
 - Pilar de Ponte Margem Esquerda
 - Ponto de Comunicação Obrigatório
 - Tráfego Permitido nos Dois Sentidos
- Zoneamento Terrestre em Área de Propriedade da CESP (ZC)**
- ZC 1 - Zona Institucional
 - ZC 2 - Zona de Conservação
 - ZC 3 - Zona de Regeneração
 - ZC 4 - Zona de Enriquecimento
 - ZC 5 - Zona de Reflorestamento/ Recomposição Vegetal
 - ZC 6 - Zona de Recuo de Margem
- Zoneamento Terrestre em Área do Entorno da Propriedade da CESP (ZE)**
- ZE 1 - Zona de Conservação Compulsória
 - ZE 2 - Zona de Regeneração ou Enriquecimento Vegetal Compulsórios
 - SZE 3a - Subzona de Uso Urbano Consolidado e Não Consolidado em Áreas de Suscetibilidade Muito Alta e Alta
 - SZE 3b - Subzona de Uso Urbano Consolidado e Não Consolidado em Áreas de Suscetibilidade Média, Baixa e Muito Baixa
 - SZE 4a - Subzona de Uso Rural em Áreas de Suscetibilidade Muito Alta e Alta
 - SZE 4b - Subzona de Uso Rural em Áreas de Suscetibilidade Média, Baixa e Muito Baixa
 - ZE 5 - Zona de Recreação e Lazer
 - ZE 6 - Zona de Recuperação
- Corpos d'água
- Reservatório da UHE Ilha Solteira
- Limite da Área de Estudo
- Limite da Área de Propriedade da CESP - APP do Reservatório
- Limite Municipal - IBGE 2007



FONTE: Base S/A, 2007/2008 - Mosaico controlado na escala 1:20.000
 IBGE - Instituto Brasileiro de Geografia e Estatística - Malha Municipal 2007.
 AHRANA - Administração da Hidrovia do Paraná
 Fotointerpretação: Fevereiro/2009
 Verificação de campo: Julho/2009

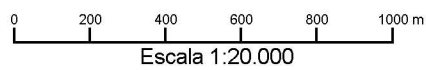
SISTEMA DE PROJEÇÃO: Universal Transversa de Mercator
 Meridiano Central: -51°
 Datum: South American Datum 1969

ELABORAÇÃO		CLIENTE		TÍTULO			
				Zoneamento Socioeconômico do Município de Carneirinho CARTA-IMAGEM 500-784			
PROJETO		RESPONSÁVEL TÉCNICO	VERIFICAÇÃO	APROVADO	DATA		
Plano Ambiental de Conservação e Uso do Entorno dos Reservatórios Artificiais (PACUERA) da UHE Ilha Solteira		Oswaldo Yujiro Iwasa CREA-SP 0600518079	Cyntia G de Paula CREA-SP 5061683027		OUT/09		
		FINALIZAÇÃO	DESENHO	ESCALA			
		Mariana G. Fagundes Willian dos Santos	Carneirinho 02/57	1:20.000			




FONTE: Base S/A, 2007/2008 - Mosaico controlado na escala 1:20.000
 IBGE - Instituto Brasileiro de Geografia e Estatística - Malha Municipal 2007.
 AHRANA - Administração da Hidrovia do Paraná
 Fotointerpretação: Fevereiro/2009
 Verificação de campo: Julho/2009

SISTEMA DE PROJEÇÃO: Universal Transversa de Mercator
 Meridiano Central: -51°
 Datum: South American Datum 1969

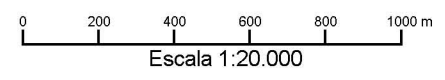


ELABORAÇÃO		CLIENTE		TÍTULO			
				Zoneamento Socioeconômico do Município de Carneirinho CARTA-IMAGEM 494-789			
PROJETO		RESPONSÁVEL TÉCNICO	VERIFICAÇÃO	APROVADO	DATA		
Plano Ambiental de Conservação e Uso do Entorno dos Reservatórios Artificiais (PACUERA) da UHE Ilha Solteira		Oswaldo Yujiro Iwasa CREA-SP 0600518079	Cyntia G de Paula CREA-SP 5061683027		OUT/09		
		FINALIZAÇÃO	DESENHO	ESCALA			
		Mariana G. Fagundes Willian dos Santos	Carneirinho 03/57	1:20.000			

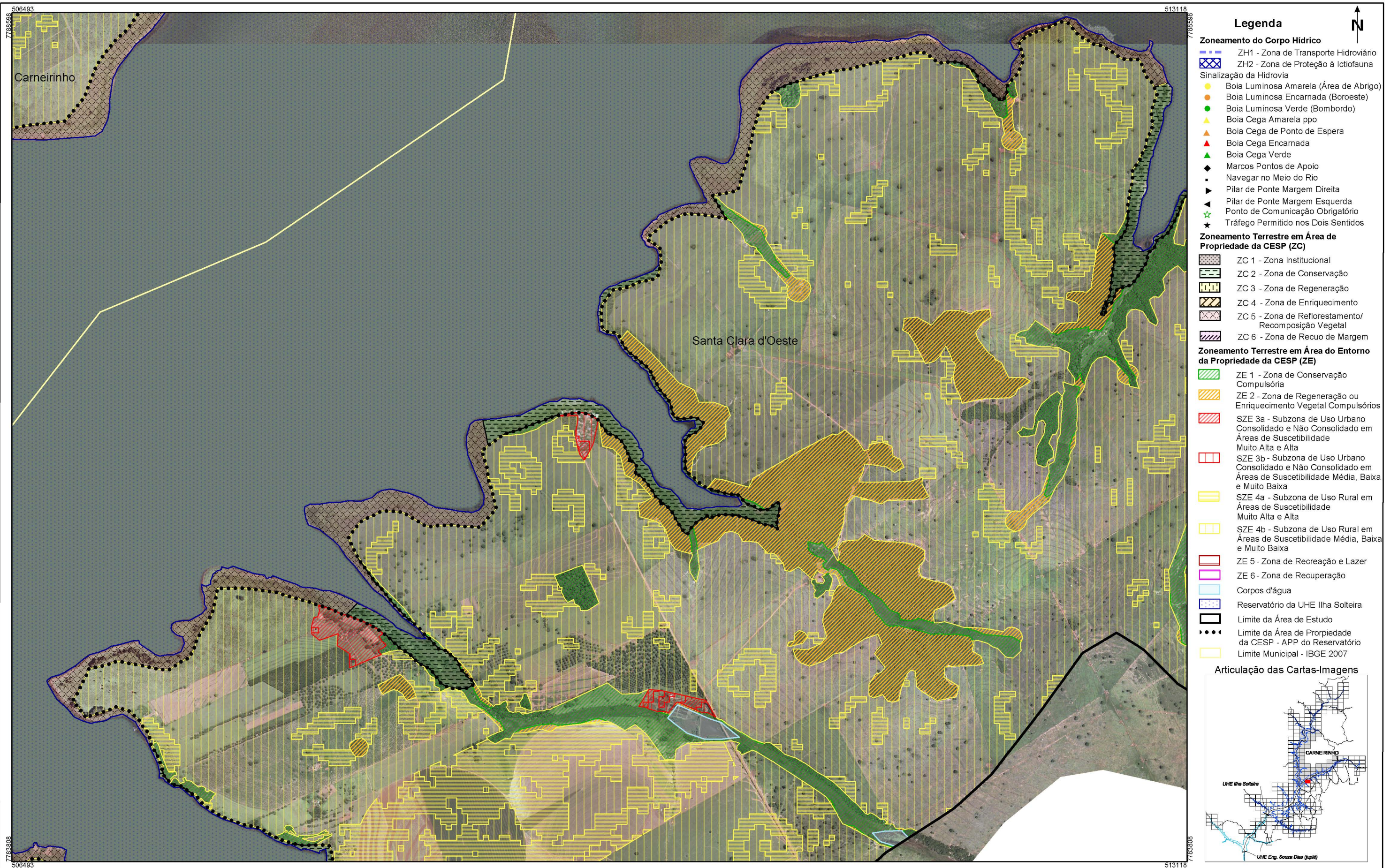


FONTE: Base S/A, 2007/2008 - Mosaico controlado na escala 1:20.000
 IBGE - Instituto Brasileiro de Geografia e Estatística - Malha Municipal 2007.
 AHRANA - Administração da Hidrovia do Paraná
 Fotointerpretação: Fevereiro/2009
 Verificação de campo: Julho/2009

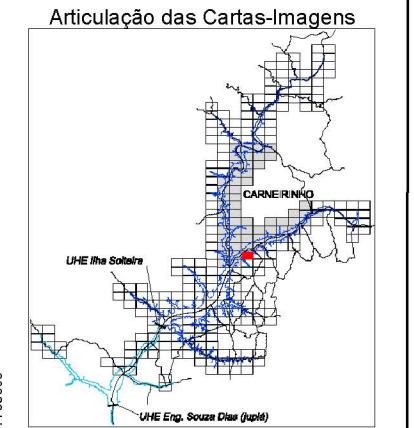
SISTEMA DE PROJEÇÃO: Universal Transversa de Mercator
 Meridiano Central: -51°
 Datum: South American Datum 1969



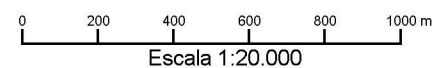
ELABORAÇÃO		CLIENTE		TÍTULO			
				Zoneamento Socioeconômico do Município de Carneirinho CARTA-IMAGEM 500-789			
PROJETO		RESPONSÁVEL TÉCNICO	VERIFICAÇÃO	APROVADO	DATA		
Plano Ambiental de Conservação e Uso do Entorno dos Reservatórios Artificiais (PACUERA) da UHE Ilha Solteira		Oswaldo Yujiro Iwasa CREA-SP 0600518079	Cyntia G de Paula CREA-SP 5061683027		OUT/09		
		FINALIZAÇÃO	DESENHO	ESCALA			
		Mariana G. Fagundes Willian dos Santos	Carneirinho 04/57	1:20.000			



- Legenda**
- Zoneamento do Corpo Hídrico**
- ZH1 - Zona de Transporte Hidroviário
 - ZH2 - Zona de Proteção à Ictiofauna
- Sinalização da Hidrovia**
- Boia Luminosa Amarela (Área de Abrigo)
 - Boia Luminosa Encarnada (Boroeste)
 - Boia Luminosa Verde (Bombordo)
 - Boia Cega Amarela ppo
 - Boia Cega de Ponto de Espera
 - Boia Cega Encarnada
 - Boia Cega Verde
 - Marcos Pontos de Apoio
 - Navegar no Meio do Rio
 - Pilar de Ponte Margem Direita
 - Pilar de Ponte Margem Esquerda
 - Ponto de Comunicação Obrigatório
 - Tráfego Permitido nos Dois Sentidos
- Zoneamento Terrestre em Área de Propriedade da CESP (ZC)**
- ZC 1 - Zona Institucional
 - ZC 2 - Zona de Conservação
 - ZC 3 - Zona de Regeneração
 - ZC 4 - Zona de Enriquecimento
 - ZC 5 - Zona de Reflorestamento/ Recomposição Vegetal
 - ZC 6 - Zona de Recuo de Margem
- Zoneamento Terrestre em Área do Entorno da Propriedade da CESP (ZE)**
- ZE 1 - Zona de Conservação Compulsória
 - ZE 2 - Zona de Regeneração ou Enriquecimento Vegetal Compulsórios
 - SZE 3a - Subzona de Uso Urbano Consolidado e Não Consolidado em Áreas de Suscetibilidade Muito Alta e Alta
 - SZE 3b - Subzona de Uso Urbano Consolidado e Não Consolidado em Áreas de Suscetibilidade Média, Baixa e Muito Baixa
 - SZE 4a - Subzona de Uso Rural em Áreas de Suscetibilidade Muito Alta e Alta
 - SZE 4b - Subzona de Uso Rural em Áreas de Suscetibilidade Média, Baixa e Muito Baixa
 - ZE 5 - Zona de Recreação e Lazer
 - ZE 6 - Zona de Recuperação
- Corpos d'água
- Reservatório da UHE Ilha Solteira
- Limite da Área de Estudo
- Limite da Área de Propriedade da CESP - APP do Reservatório
- Limite Municipal - IBGE 2007



FONTE: Base S/A, 2007/2008 - Mosaico controlado na escala 1:20.000
 IBGE - Instituto Brasileiro de Geografia e Estatística - Malha Municipal 2007.
 AHRANA - Administração da Hidrovia do Paraná
 Fotointerpretação: Fevereiro/2009
 Verificação de campo: Julho/2009

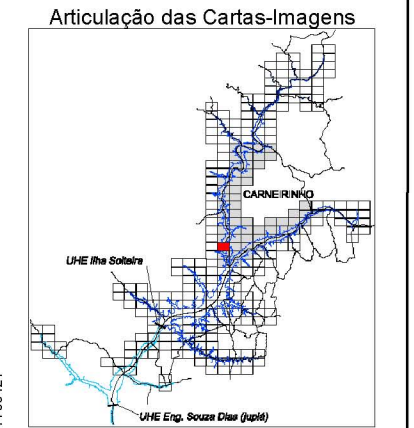


SISTEMA DE PROJEÇÃO: Universal Transversa de Mercator
 Meridiano Central: -51°
 Datum: South American Datum 1969

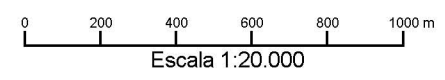
ELABORAÇÃO		CLIENTE		TÍTULO	
				Zoneamento Socioeconômico do Município de Carneirinho CARTA-IMAGEM 507-789	
PROJETO		RESPONSÁVEL TÉCNICO	VERIFICAÇÃO	APROVADO	DATA
Plano Ambiental de Conservação e Uso do Entorno dos Reservatórios Artificiais (PACUERA) da UHE Ilha Solteira		Oswaldo Yujiro Iwasa CREA-SP 0600518079	Cyntia G de Paula CREA-SP 5061683027		OUT/09
		FINALIZAÇÃO	DESENHO		ESCALA
		Mariana G. Fagundes Willian dos Santos	Carneirinho 05/57		1:20.000



- Legenda**
- Zoneamento do Corpo Hídrico**
- ZH1 - Zona de Transporte Hidroviário
 - ZH2 - Zona de Proteção à Ictiofauna
- Sinalização da Hidrovia**
- Boia Luminosa Amarela (Área de Abrigo)
 - Boia Luminosa Encarnada (Boroeste)
 - Boia Luminosa Verde (Bombordo)
 - Boia Cega Amarela ppo
 - Boia Cega de Ponto de Espera
 - Boia Cega Encarnada
 - Boia Cega Verde
 - Marcos Pontos de Apoio
 - Navegar no Meio do Rio
 - Pilar de Ponte Margem Direita
 - Pilar de Ponte Margem Esquerda
 - Ponto de Comunicação Obrigatório
 - Tráfego Permitido nos Dois Sentidos
- Zoneamento Terrestre em Área de Propriedade da CESP (ZC)**
- ZC 1 - Zona Institucional
 - ZC 2 - Zona de Conservação
 - ZC 3 - Zona de Regeneração
 - ZC 4 - Zona de Enriquecimento
 - ZC 5 - Zona de Reflorestamento/Recomposição Vegetal
 - ZC 6 - Zona de Recuo de Margem
- Zoneamento Terrestre em Área do Entorno da Propriedade da CESP (ZE)**
- ZE 1 - Zona de Conservação Compulsória
 - ZE 2 - Zona de Regeneração ou Enriquecimento Vegetal Compulsórios
 - SZE 3a - Subzona de Uso Urbano Consolidado e Não Consolidado em Áreas de Suscetibilidade Muito Alta e Alta
 - SZE 3b - Subzona de Uso Urbano Consolidado e Não Consolidado em Áreas de Suscetibilidade Média, Baixa e Muito Baixa
 - SZE 4a - Subzona de Uso Rural em Áreas de Suscetibilidade Muito Alta e Alta
 - SZE 4b - Subzona de Uso Rural em Áreas de Suscetibilidade Média, Baixa e Muito Baixa
 - ZE 5 - Zona de Recreação e Lazer
 - ZE 6 - Zona de Recuperação
- Corpos d'água
 - Reservatório da UHE Ilha Solteira
 - Limite da Área de Estudo
 - Limite da Área de Propriedade da CESP - APP do Reservatório
 - Limite Municipal - IBGE 2007

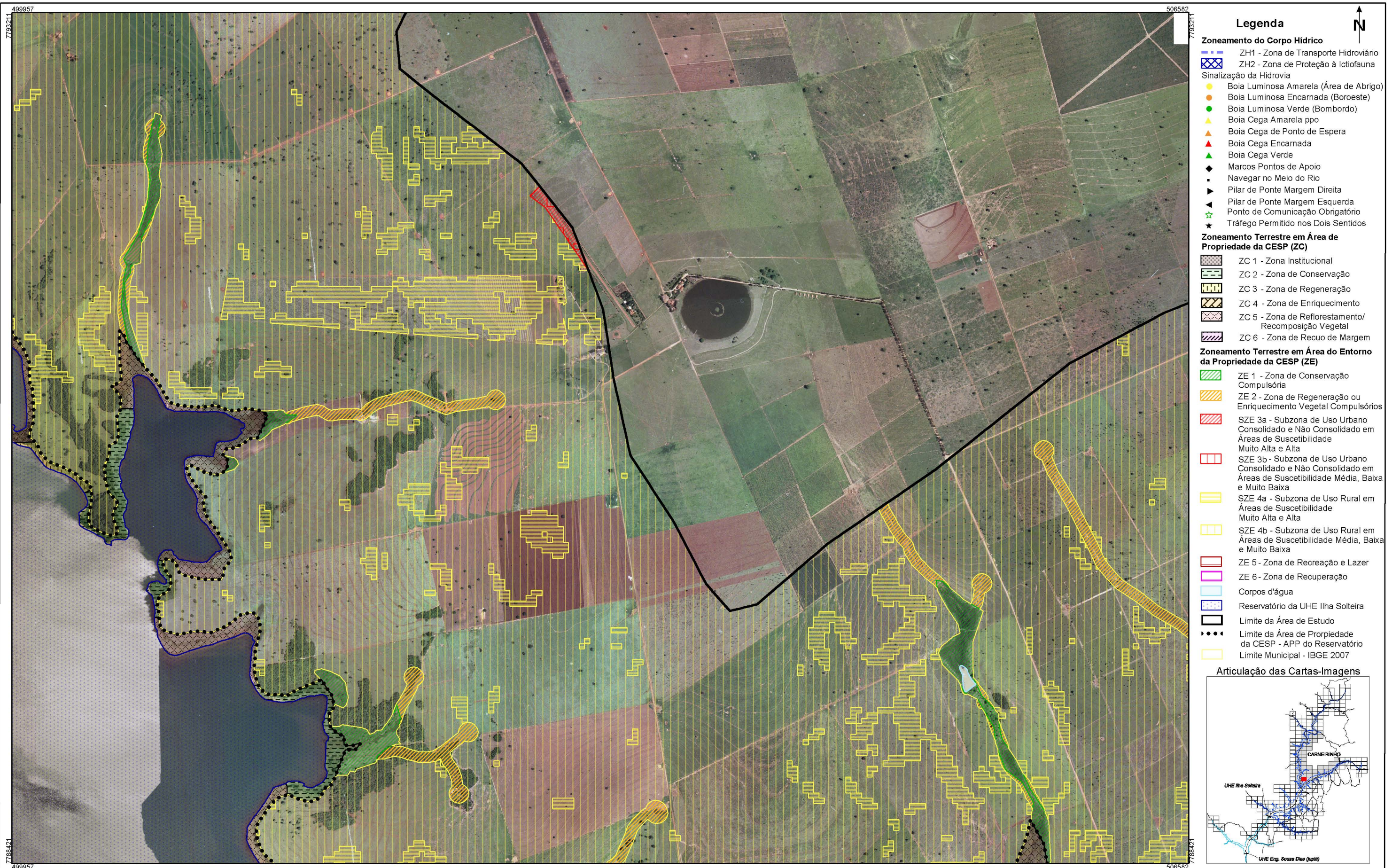


FONTE: Base S/A, 2007/2008 - Mosaico controlado na escala 1:20.000
 IBGE - Instituto Brasileiro de Geografia e Estatística - Malha Municipal 2007.
 AHRANA - Administração da Hidrovia do Paraná
 Fotointerpretação: Fevereiro/2009
 Verificação de campo: Julho/2009

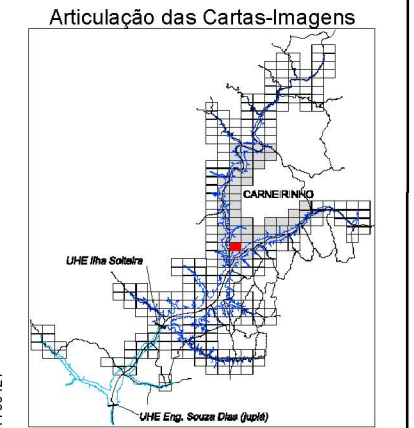


SISTEMA DE PROJEÇÃO: Universal Transversa de Mercator
 Meridiano Central: -51°
 Datum: South American Datum 1969

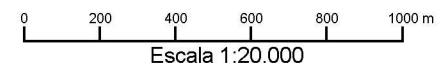
ELABORAÇÃO		CLIENTE		TÍTULO	
				Zoneamento Socioeconômico do Município de Carneirinho CARTA-IMAGEM 494-793	
PROJETO		RESPONSÁVEL TÉCNICO	VERIFICAÇÃO	APROVADO	DATA
Plano Ambiental de Conservação e Uso do Entorno dos Reservatórios Artificiais (PACUERA) da UHE Ilha Solteira		Oswaldo Yujiro Iwasa CREA-SP 0600518079	Cyntia G de Paula CREA-SP 5061683027		OUT/09
		FINALIZAÇÃO	DESENHO		ESCALA
		Mariana G. Fagundes Willian dos Santos	Carneirinho 06/57		1:20.000



- ### Legenda
- Zoneamento do Corpo Hídrico**
- ZH1 - Zona de Transporte Hidroviário
 - ZH2 - Zona de Proteção à Ictiofauna
- Sinalização da Hidrovia**
- Boia Luminosa Amarela (Área de Abrigo)
 - Boia Luminosa Encarnada (Boreeste)
 - Boia Luminosa Verde (Bombordo)
 - Boia Cega Amarela ppo
 - Boia Cega de Ponto de Espera
 - Boia Cega Encarnada
 - Boia Cega Verde
 - Marcos Pontos de Apoio
 - Navegar no Meio do Rio
 - Pilar de Ponte Margem Direita
 - Pilar de Ponte Margem Esquerda
 - Ponto de Comunicação Obrigatório
 - Tráfego Permitido nos Dois Sentidos
- Zoneamento Terrestre em Área de Propriedade da CESP (ZC)**
- ZC 1 - Zona Institucional
 - ZC 2 - Zona de Conservação
 - ZC 3 - Zona de Regeneração
 - ZC 4 - Zona de Enriquecimento
 - ZC 5 - Zona de Reflorestamento/ Recomposição Vegetal
 - ZC 6 - Zona de Recuo de Margem
- Zoneamento Terrestre em Área do Entorno da Propriedade da CESP (ZE)**
- ZE 1 - Zona de Conservação Compulsória
 - ZE 2 - Zona de Regeneração ou Enriquecimento Vegetal Compulsórios
 - SZE 3a - Subzona de Uso Urbano Consolidado e Não Consolidado em Áreas de Suscetibilidade Muito Alta e Alta
 - SZE 3b - Subzona de Uso Urbano Consolidado e Não Consolidado em Áreas de Suscetibilidade Média, Baixa e Muito Baixa
 - SZE 4a - Subzona de Uso Rural em Áreas de Suscetibilidade Muito Alta e Alta
 - SZE 4b - Subzona de Uso Rural em Áreas de Suscetibilidade Média, Baixa e Muito Baixa
 - ZE 5 - Zona de Recreação e Lazer
 - ZE 6 - Zona de Recuperação
- Corpos d'água
- Reservatório da UHE Ilha Solteira
- Limite da Área de Estudo
- Limite da Área de Propriedade da CESP - APP do Reservatório
- Limite Municipal - IBGE 2007



FONTE: Base S/A, 2007/2008 - Mosaico controlado na escala 1:20.000
 IBGE - Instituto Brasileiro de Geografia e Estatística - Malha Municipal 2007.
 AHRANA - Administração da Hidrovia do Paraná
 Fotointerpretação: Fevereiro/2009
 Verificação de campo: Julho/2009



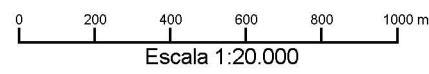
SISTEMA DE PROJEÇÃO: Universal Transversa de Mercator
 Meridiano Central: -51°
 Datum: South American Datum 1969

ELABORAÇÃO		CLIENTE		TÍTULO			
				Zoneamento Socioeconômico do Município de Carneirinho CARTA-IMAGEM 500-793			
PROJETO		RESPONSÁVEL TÉCNICO	VERIFICAÇÃO	APROVADO	DATA		
Plano Ambiental de Conservação e Uso do Entorno dos Reservatórios Artificiais (PACUERA) da UHE Ilha Solteira		Oswaldo Yujiro Iwasa CREA-SP 0600518079	Cyntia G de Paula CREA-SP 5061683027		OUT/09		
		FINALIZAÇÃO	DESENHO	ESCALA			
		Mariana G. Fagundes Willian dos Santos	Carneirinho 07/57	1:20.000			



FONTE: Base S/A, 2007/2008 - Mosaico controlado na escala 1:20.000
 IBGE - Instituto Brasileiro de Geografia e Estatística - Malha Municipal 2007.
 AHRANA - Administração da Hidrovia do Paraná
 Fotointerpretação: Fevereiro/2009
 Verificação de campo: Julho/2009

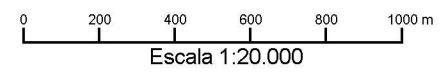
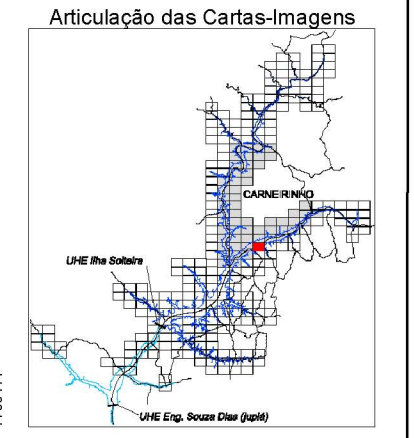
SISTEMA DE PROJEÇÃO: Universal Transversa de Mercator
 Meridiano Central: -51°
 Datum: South American Datum 1969



ELABORAÇÃO		CLIENTE		TÍTULO	
				Zoneamento Socioeconômico do Município de Carneirinho CARTA-IMAGEM 507-793	
PROJETO		RESPONSÁVEL TÉCNICO	VERIFICAÇÃO	APROVADO	DATA
Plano Ambiental de Conservação e Uso do Entorno dos Reservatórios Artificiais (PACUERA) da UHE Ilha Solteira		Oswaldo Yujiro Iwasa CREA-SP 0600518079	Cyntia G de Paula CREA-SP 5061683027		OUT/09
		FINALIZAÇÃO	DESENHO		ESCALA
		Mariana G. Fagundes Willian dos Santos	Carneirinho 08/57		1:20.000



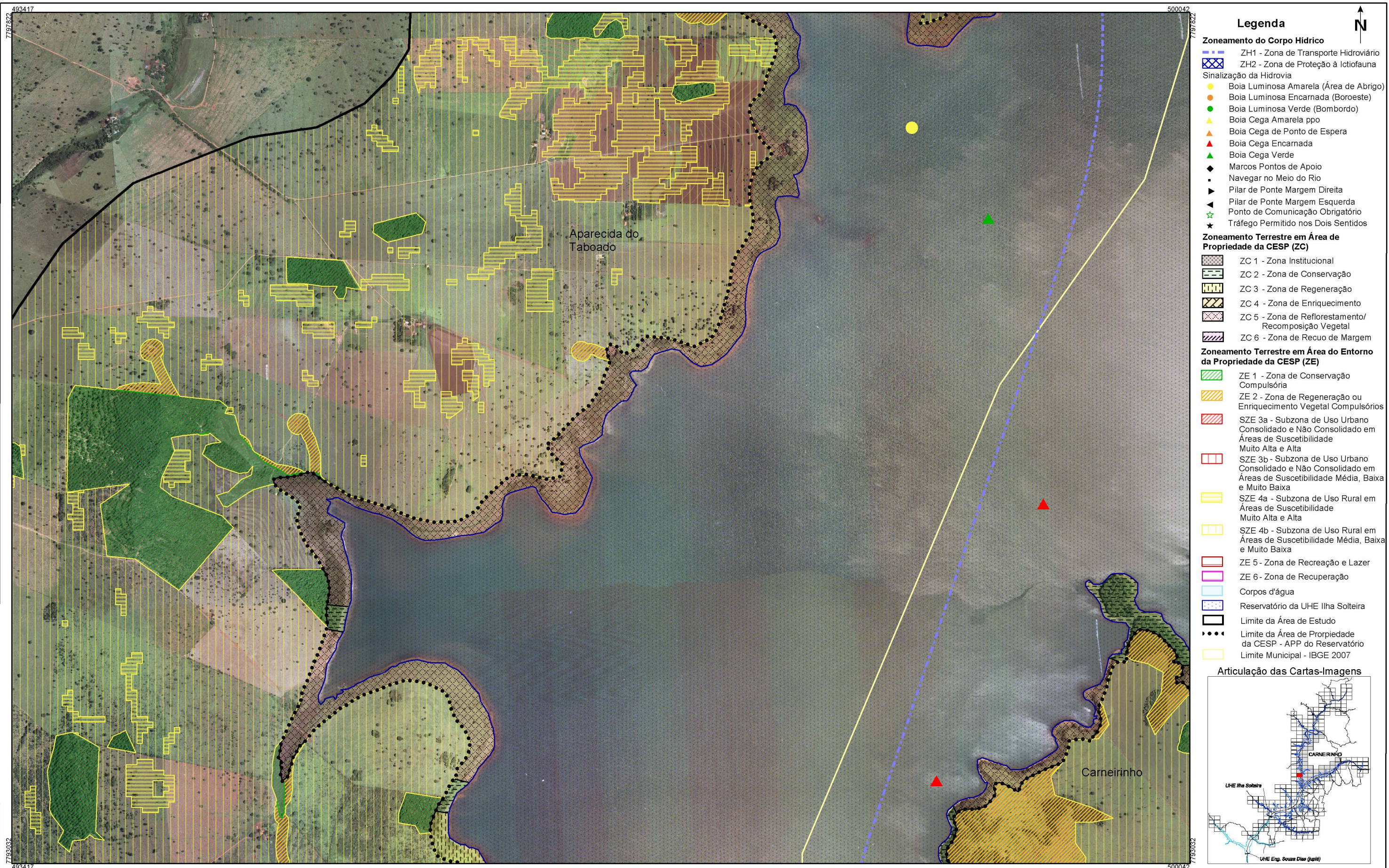
- ### Legenda
- Zoneamento do Corpo Hídrico**
- ZH1 - Zona de Transporte Hidroviário
 - ZH2 - Zona de Proteção à Ictiofauna
- Sinalização da Hidrovia**
- Boia Luminosa Amarela (Área de Abrigo)
 - Boia Luminosa Encarnada (Boreeste)
 - Boia Luminosa Verde (Bombordo)
 - Boia Cega Amarela ppo
 - Boia Cega de Ponto de Espera
 - Boia Cega Encarnada
 - Boia Cega Verde
 - Marcos Pontos de Apoio
 - Navegar no Meio do Rio
 - Pilar de Ponte Margem Direita
 - Pilar de Ponte Margem Esquerda
 - Ponto de Comunicação Obrigatório
 - Tráfego Permitido nos Dois Sentidos
- Zoneamento Terrestre em Área de Propriedade da CESP (ZC)**
- ZC 1 - Zona Institucional
 - ZC 2 - Zona de Conservação
 - ZC 3 - Zona de Regeneração
 - ZC 4 - Zona de Enriquecimento
 - ZC 5 - Zona de Reflorestamento/ Recomposição Vegetal
 - ZC 6 - Zona de Recuo de Margem
- Zoneamento Terrestre em Área do Entorno da Propriedade da CESP (ZE)**
- ZE 1 - Zona de Conservação Compulsória
 - ZE 2 - Zona de Regeneração ou Enriquecimento Vegetal Compulsórios
 - SZE 3a - Subzona de Uso Urbano Consolidado e Não Consolidado em Áreas de Suscetibilidade Muito Alta e Alta
 - SZE 3b - Subzona de Uso Urbano Consolidado e Não Consolidado em Áreas de Suscetibilidade Média, Baixa e Muito Baixa
 - SZE 4a - Subzona de Uso Rural em Áreas de Suscetibilidade Muito Alta e Alta
 - SZE 4b - Subzona de Uso Rural em Áreas de Suscetibilidade Média, Baixa e Muito Baixa
 - ZE 5 - Zona de Recreação e Lazer
 - ZE 6 - Zona de Recuperação
- Corpos d'água
- Reservatório da UHE Ilha Solteira
- Limite da Área de Estudo
- Limite da Área de Propriedade da CESP - APP do Reservatório
- Limite Municipal - IBGE 2007



FONTE: Base S/A, 2007/2008 - Mosaico controlado na escala 1:20.000
 IBGE - Instituto Brasileiro de Geografia e Estatística - Malha Municipal 2007.
 AHRANA - Administração da Hidrovia do Paraná
 Fotointerpretação: Fevereiro/2009
 Verificação de campo: Julho/2009

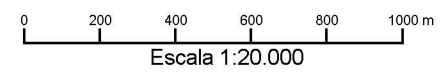
SISTEMA DE PROJEÇÃO: Universal Transversa de Mercator
 Meridiano Central: -51°
 Datum: South American Datum 1969

ELABORAÇÃO		CLIENTE		TÍTULO			
				Zoneamento Socioeconômico do Município de Carneirinho CARTA-IMAGEM 513-793			
PROJETO		RESPONSÁVEL TÉCNICO	VERIFICAÇÃO	APROVADO	DATA		
Plano Ambiental de Conservação e Uso do Entorno dos Reservatórios Artificiais (PACUERA) da UHE Ilha Solteira		Oswaldo Yujiro Iwasa CREA-SP 0600518079	Cyntia G de Paula CREA-SP 5061683027		OUT/09		
		FINALIZAÇÃO	DESENHO	ESCALA			
		Mariana G. Fagundes Willian dos Santos	Carneirinho 09/57	1:20.000			



FONTE: Base S/A, 2007/2008 - Mosaico controlado na escala 1:20.000
 IBGE - Instituto Brasileiro de Geografia e Estatística - Malha Municipal 2007.
 AHRANA - Administração da Hidrovia do Paraná
 Fotointerpretação: Fevereiro/2009
 Verificação de campo: Julho/2009

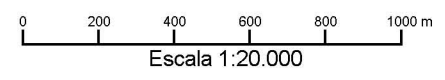
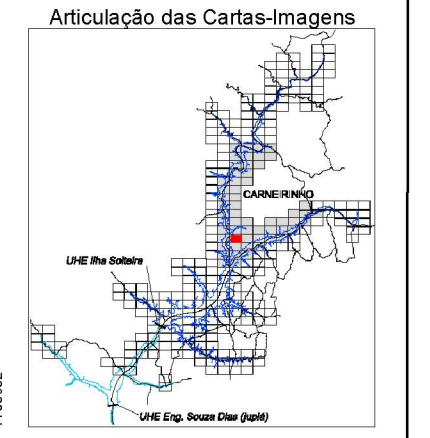
SISTEMA DE PROJEÇÃO: Universal Transversa de Mercator
 Meridiano Central: -51°
 Datum: South American Datum 1969



ELABORAÇÃO		CLIENTE		TÍTULO	
				Zoneamento Socioeconômico do Município de Carneirinho CARTA-IMAGEM 494-798	
PROJETO		RESPONSÁVEL TÉCNICO	VERIFICAÇÃO	APROVADO	DATA
Plano Ambiental de Conservação e Uso do Entorno dos Reservatórios Artificiais (PACUERA) da UHE Ilha Solteira		Oswaldo Yujiro Iwasa CREA-SP 0600518079	Cyntia G de Paula CREA-SP 5061683027		OUT/09
		FINALIZAÇÃO	DESENHO		ESCALA
		Mariana G. Fagundes Willian dos Santos	Carneirinho 10/57		1:20.000



- ### Legenda
- Zoneamento do Corpo Hídrico**
- ZH1 - Zona de Transporte Hidroviário
 - ZH2 - Zona de Proteção à Ictiofauna
- Sinalização da Hidrovia**
- Boia Luminosa Amarela (Área de Abrigo)
 - Boia Luminosa Encarnada (Boroeste)
 - Boia Luminosa Verde (Bombordo)
 - Boia Cega Amarela ppo
 - Boia Cega de Ponto de Espera
 - Boia Cega Encarnada
 - Boia Cega Verde
 - Marcos Pontos de Apoio
 - Navegar no Meio do Rio
 - Pilar de Ponte Margem Direita
 - Pilar de Ponte Margem Esquerda
 - Ponto de Comunicação Obrigatório
 - Tráfego Permitido nos Dois Sentidos
- Zoneamento Terrestre em Área de Propriedade da CESP (ZC)**
- ZC 1 - Zona Institucional
 - ZC 2 - Zona de Conservação
 - ZC 3 - Zona de Regeneração
 - ZC 4 - Zona de Enriquecimento
 - ZC 5 - Zona de Reflorestamento/ Recomposição Vegetal
 - ZC 6 - Zona de Recuo de Margem
- Zoneamento Terrestre em Área do Entorno da Propriedade da CESP (ZE)**
- ZE 1 - Zona de Conservação Compulsória
 - ZE 2 - Zona de Regeneração ou Enriquecimento Vegetal Compulsórios
 - SZE 3a - Subzona de Uso Urbano Consolidado e Não Consolidado em Áreas de Suscetibilidade Muito Alta e Alta
 - SZE 3b - Subzona de Uso Urbano Consolidado e Não Consolidado em Áreas de Suscetibilidade Média, Baixa e Muito Baixa
 - SZE 4a - Subzona de Uso Rural em Áreas de Suscetibilidade Muito Alta e Alta
 - SZE 4b - Subzona de Uso Rural em Áreas de Suscetibilidade Média, Baixa e Muito Baixa
 - ZE 5 - Zona de Recreação e Lazer
 - ZE 6 - Zona de Recuperação
- Corpos d'água
- Reservatório da UHE Ilha Solteira
- Limite da Área de Estudo
- Limite da Área de Propriedade da CESP - APP do Reservatório
- Limite Municipal - IBGE 2007



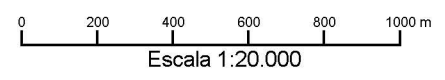
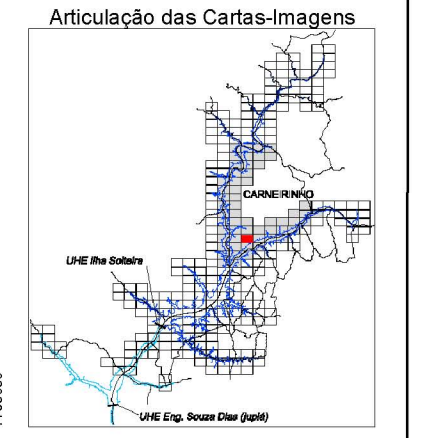
FONTE: Base S/A, 2007/2008 - Mosaico controlado na escala 1:20.000
 IBGE - Instituto Brasileiro de Geografia e Estatística - Malha Municipal 2007.
 AHRANA - Administração da Hidrovia do Paraná
 Fotointerpretação: Fevereiro/2009
 Verificação de campo: Julho/2009

SISTEMA DE PROJEÇÃO: Universal Transversa de Mercator
 Meridiano Central: -51°
 Datum: South American Datum 1969

ELABORAÇÃO		CLIENTE		TÍTULO			
				Zoneamento Socioeconômico do Município de Carneirinho CARTA-IMAGEM 500-798			
PROJETO		RESPONSÁVEL TÉCNICO	VERIFICAÇÃO	APROVADO	DATA		
Plano Ambiental de Conservação e Uso do Entorno dos Reservatórios Artificiais (PACUERA) da UHE Ilha Solteira		Oswaldo Yujiro Iwasa CREA-SP 0600518079	Cyntia G de Paula CREA-SP 5061683027		OUT/09		
		FINALIZAÇÃO	DESENHO	ESCALA			
		Mariana G. Fagundes Willian dos Santos	Carneirinho 11/57	1:20.000			



- ### Legenda
- Zoneamento do Corpo Hídrico**
- ZH1 - Zona de Transporte Hidroviário
 - ZH2 - Zona de Proteção à Ictiofauna
- Sinalização da Hidrovia**
- Boia Luminosa Amarela (Área de Abrigo)
 - Boia Luminosa Encarnada (Boreeste)
 - Boia Luminosa Verde (Bombordo)
 - Boia Cega Amarela ppo
 - Boia Cega de Ponto de Espera
 - Boia Cega Encarnada
 - Boia Cega Verde
 - Marcos Pontos de Apoio
 - Navegar no Meio do Rio
 - Pilar de Ponte Margem Direita
 - Pilar de Ponte Margem Esquerda
 - Ponto de Comunicação Obrigatório
 - Tráfego Permitido nos Dois Sentidos
- Zoneamento Terrestre em Área de Propriedade da CESP (ZC)**
- ZC 1 - Zona Institucional
 - ZC 2 - Zona de Conservação
 - ZC 3 - Zona de Regeneração
 - ZC 4 - Zona de Enriquecimento
 - ZC 5 - Zona de Reflorestamento/ Recomposição Vegetal
 - ZC 6 - Zona de Recuo de Margem
- Zoneamento Terrestre em Área do Entorno da Propriedade da CESP (ZE)**
- ZE 1 - Zona de Conservação Compulsória
 - ZE 2 - Zona de Regeneração ou Enriquecimento Vegetal Compulsórios
 - SZE 3a - Subzona de Uso Urbano Consolidado e Não Consolidado em Áreas de Suscetibilidade Muito Alta e Alta
 - SZE 3b - Subzona de Uso Urbano Consolidado e Não Consolidado em Áreas de Suscetibilidade Média, Baixa e Muito Baixa
 - SZE 4a - Subzona de Uso Rural em Áreas de Suscetibilidade Muito Alta e Alta
 - SZE 4b - Subzona de Uso Rural em Áreas de Suscetibilidade Média, Baixa e Muito Baixa
 - ZE 5 - Zona de Recreação e Lazer
 - ZE 6 - Zona de Recuperação
 - Corpos d'água
 - Reservatório da UHE Ilha Solteira
 - Limite da Área de Estudo
 - Limite da Área de Propriedade da CESP - APP do Reservatório
 - Limite Municipal - IBGE 2007



FONTE: Base S/A, 2007/2008 - Mosaico controlado na escala 1:20.000
 IBGE - Instituto Brasileiro de Geografia e Estatística - Malha Municipal 2007.
 AHRANA - Administração da Hidrovia do Paraná
 Fotointerpretação: Fevereiro/2009
 Verificação de campo: Julho/2009

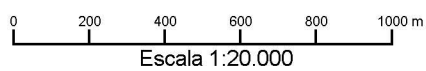
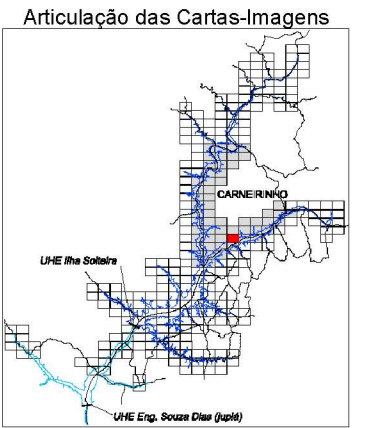
SISTEMA DE PROJEÇÃO: Universal Transversa de Mercator
 Meridiano Central: -51°
 Datum: South American Datum 1969

ELABORAÇÃO		CLIENTE		TÍTULO			
				Zoneamento Socioeconômico do Município de Carneirinho CARTA-IMAGEM 507-798			
PROJETO		RESPONSÁVEL TÉCNICO	VERIFICAÇÃO	APROVADO	DATA		
Plano Ambiental de Conservação e Uso do Entorno dos Reservatórios Artificiais (PACUERA) da UHE Ilha Solteira		Oswaldo Yujiro Iwasa CREA-SP 0600518079	Cyntia G de Paula CREA-SP 5061683027		OUT/09		
		FINALIZAÇÃO	DESENHO	ESCALA			
		Mariana G. Fagundes Willian dos Santos	Carneirinho 12/57	1:20.000			



Legenda

- Zoneamento do Corpo Hídrico**
- ZH1 - Zona de Transporte Hidroviário
 - ZH2 - Zona de Proteção à Ictiofauna
- Sinalização da Hidrovia**
- Boia Luminosa Amarela (Área de Abrigo)
 - Boia Luminosa Encarnada (Boroeste)
 - Boia Luminosa Verde (Bombordo)
 - Boia Cega Amarela ppo
 - Boia Cega de Ponto de Espera
 - Boia Cega Encarnada
 - Boia Cega Verde
 - Marcos Pontos de Apoio
 - Navegar no Meio do Rio
 - Pilar de Ponte Margem Direita
 - Pilar de Ponte Margem Esquerda
 - Ponto de Comunicação Obrigatório
 - Tráfego Permitido nos Dois Sentidos
- Zoneamento Terrestre em Área de Propriedade da CESP (ZC)**
- ZC 1 - Zona Institucional
 - ZC 2 - Zona de Conservação
 - ZC 3 - Zona de Regeneração
 - ZC 4 - Zona de Enriquecimento
 - ZC 5 - Zona de Reflorestamento/Recomposição Vegetal
 - ZC 6 - Zona de Recuo de Margem
- Zoneamento Terrestre em Área de Propriedade da CESP (ZE)**
- ZE 1 - Zona de Conservação Compulsória
 - ZE 2 - Zona de Regeneração ou Enriquecimento Vegetal Compulsórios
 - SZE 3a - Subzona de Uso Urbano Consolidado e Não Consolidado em Áreas de Suscetibilidade Muito Alta e Alta
 - SZE 3b - Subzona de Uso Urbano Consolidado e Não Consolidado em Áreas de Suscetibilidade Média, Baixa e Muito Baixa
 - SZE 4a - Subzona de Uso Rural em Áreas de Suscetibilidade Muito Alta e Alta
 - SZE 4b - Subzona de Uso Rural em Áreas de Suscetibilidade Média, Baixa e Muito Baixa
 - ZE 5 - Zona de Recreação e Lazer
 - ZE 6 - Zona de Recuperação
 - Corpos d'água
 - Reservatório da UHE Ilha Solteira
 - Limite da Área de Estudo
 - Limite da Área de Propriedade da CESP - APP do Reservatório
 - Limite Municipal - IBGE 2007



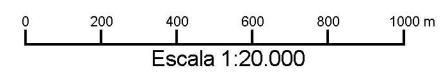
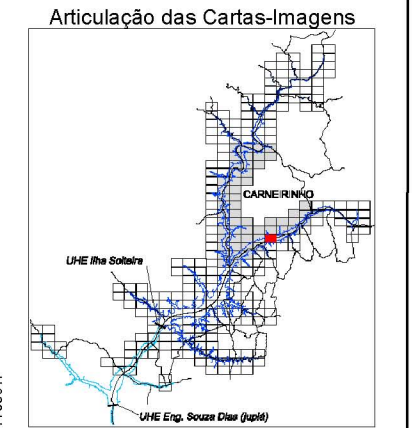
FONTE: Base S/A, 2007/2008 - Mosaico controlado na escala 1:20.000
 IBGE - Instituto Brasileiro de Geografia e Estatística - Malha Municipal 2007.
 AHRANA - Administração da Hidrovia do Paraná
 Fotointerpretação: Fevereiro/2009
 Verificação de campo: Julho/2009

SISTEMA DE PROJEÇÃO: Universal Transversa de Mercator
 Meridiano Central: -51°
 Datum: South American Datum 1969

ELABORAÇÃO		CLIENTE		TÍTULO	
				Zoneamento Socioeconômico do Município de Carneirinho CARTA-IMAGEM 513-798	
PROJETO		RESPONSÁVEL TÉCNICO	VERIFICAÇÃO	APROVADO	DATA
Plano Ambiental de Conservação e Uso do Entorno dos Reservatórios Artificiais (PACUERA) da UHE Ilha Solteira		Oswaldo Yujiro Iwasa CREA-SP 0600518079	Cyntia G de Paula CREA-SP 5061683027		OUT/09
		FINALIZAÇÃO	DESENHO		ESCALA
		Mariana G. Fagundes Willian dos Santos	Carneirinho 13/57		1:20.000



- ### Legenda
- Zoneamento do Corpo Hídrico**
- ZH1 - Zona de Transporte Hidroviário
 - ZH2 - Zona de Proteção à Ictiofauna
- Sinalização da Hidrovia**
- Boia Luminosa Amarela (Área de Abrigo)
 - Boia Luminosa Encarnada (Boroeste)
 - Boia Luminosa Verde (Bombordo)
 - Boia Cega Amarela ppo
 - Boia Cega de Ponto de Espera
 - Boia Cega Encarnada
 - Boia Cega Verde
 - Marcos Pontos de Apoio
 - Navegar no Meio do Rio
 - Pilar de Ponte Margem Direita
 - Pilar de Ponte Margem Esquerda
 - Ponto de Comunicação Obrigatório
 - Tráfego Permitido nos Dois Sentidos
- Zoneamento Terrestre em Área de Propriedade da CESP (ZC)**
- ZC 1 - Zona Institucional
 - ZC 2 - Zona de Conservação
 - ZC 3 - Zona de Regeneração
 - ZC 4 - Zona de Enriquecimento
 - ZC 5 - Zona de Reflorestamento/ Recomposição Vegetal
 - ZC 6 - Zona de Recuo de Margem
- Zoneamento Terrestre em Área do Entorno da Propriedade da CESP (ZE)**
- ZE 1 - Zona de Conservação Compulsória
 - ZE 2 - Zona de Regeneração ou Enriquecimento Vegetal Compulsórios
 - SZE 3a - Subzona de Uso Urbano Consolidado e Não Consolidado em Áreas de Suscetibilidade Muito Alta e Alta
 - SZE 3b - Subzona de Uso Urbano Consolidado e Não Consolidado em Áreas de Suscetibilidade Média, Baixa e Muito Baixa
 - SZE 4a - Subzona de Uso Rural em Áreas de Suscetibilidade Muito Alta e Alta
 - SZE 4b - Subzona de Uso Rural em Áreas de Suscetibilidade Média, Baixa e Muito Baixa
 - ZE 5 - Zona de Recreação e Lazer
 - ZE 6 - Zona de Recuperação
- Corpos d'água
- Reservatório da UHE Ilha Solteira
- Limite da Área de Estudo
- Limite da Área de Propriedade da CESP - APP do Reservatório
- Limite Municipal - IBGE 2007



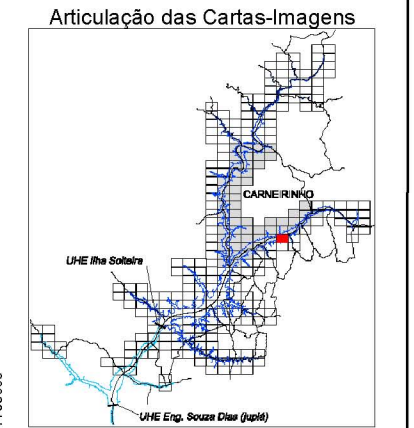
FONTE: Base S/A, 2007/2008 - Mosaico controlado na escala 1:20.000
 IBGE - Instituto Brasileiro de Geografia e Estatística - Malha Municipal 2007.
 AHRANA - Administração da Hidrovia do Paraná
 Fotointerpretação: Fevereiro/2009
 Verificação de campo: Julho/2009

SISTEMA DE PROJEÇÃO: Universal Transversa de Mercator
 Meridiano Central: -51°
 Datum: South American Datum 1969

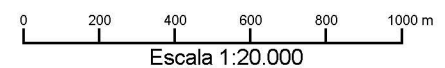
ELABORAÇÃO		CLIENTE		TÍTULO			
				Zoneamento Socioeconômico do Município de Carneirinho			
				CARTA-IMAGEM 520-798			
PROJETO		RESPONSÁVEL TÉCNICO	VERIFICAÇÃO	APROVADO	DATA		
Plano Ambiental de Conservação e Uso do Entorno dos Reservatórios Artificiais (PACUERA) da UHE Ilha Solteira		Oswaldo Yujiro Iwasa CREA-SP 0600518079	Cyntia G de Paula CREA-SP 5061683027		OUT/09		
		FINALIZAÇÃO	DESENHO	ESCALA			
		Mariana G. Fagundes Willian dos Santos	Carneirinho 14/57	1:20.000			



- Legenda**
- Zoneamento do Corpo Hídrico**
- ZH1 - Zona de Transporte Hidroviário
 - ZH2 - Zona de Proteção à Ictiofauna
- Sinalização da Hidrovia
- Boia Luminosa Amarela (Área de Abrigo)
 - Boia Luminosa Encarnada (Boreeste)
 - Boia Luminosa Verde (Bombordo)
 - Boia Cega Amarela ppo
 - Boia Cega de Ponto de Espera
 - Boia Cega Encarnada
 - Boia Cega Verde
 - Marcos Pontos de Apoio
 - Navegar no Meio do Rio
 - Pilar de Ponte Margem Direita
 - Pilar de Ponte Margem Esquerda
 - Ponto de Comunicação Obrigatório
 - Tráfego Permitido nos Dois Sentidos
- Zoneamento Terrestre em Área de Propriedade da CESP (ZC)**
- ZC 1 - Zona Institucional
 - ZC 2 - Zona de Conservação
 - ZC 3 - Zona de Regeneração
 - ZC 4 - Zona de Enriquecimento
 - ZC 5 - Zona de Reflorestamento/Recomposição Vegetal
 - ZC 6 - Zona de Recuo de Margem
- Zoneamento Terrestre em Área do Entorno da Propriedade da CESP (ZE)**
- ZE 1 - Zona de Conservação Compulsória
 - ZE 2 - Zona de Regeneração ou Enriquecimento Vegetal Compulsórios
 - SZE 3a - Subzona de Uso Urbano Consolidado e Não Consolidado em Áreas de Suscetibilidade Muito Alta e Alta
 - SZE 3b - Subzona de Uso Urbano Consolidado e Não Consolidado em Áreas de Suscetibilidade Média, Baixa e Muito Baixa
 - SZE 4a - Subzona de Uso Rural em Áreas de Suscetibilidade Muito Alta e Alta
 - SZE 4b - Subzona de Uso Rural em Áreas de Suscetibilidade Média, Baixa e Muito Baixa
 - ZE 5 - Zona de Recreação e Lazer
 - ZE 6 - Zona de Recuperação
- Corpos d'água
 - Reservatório da UHE Ilha Solteira
 - Limite da Área de Estudo
 - Limite da Área de Propriedade da CESP - APP do Reservatório
 - Limite Municipal - IBGE 2007

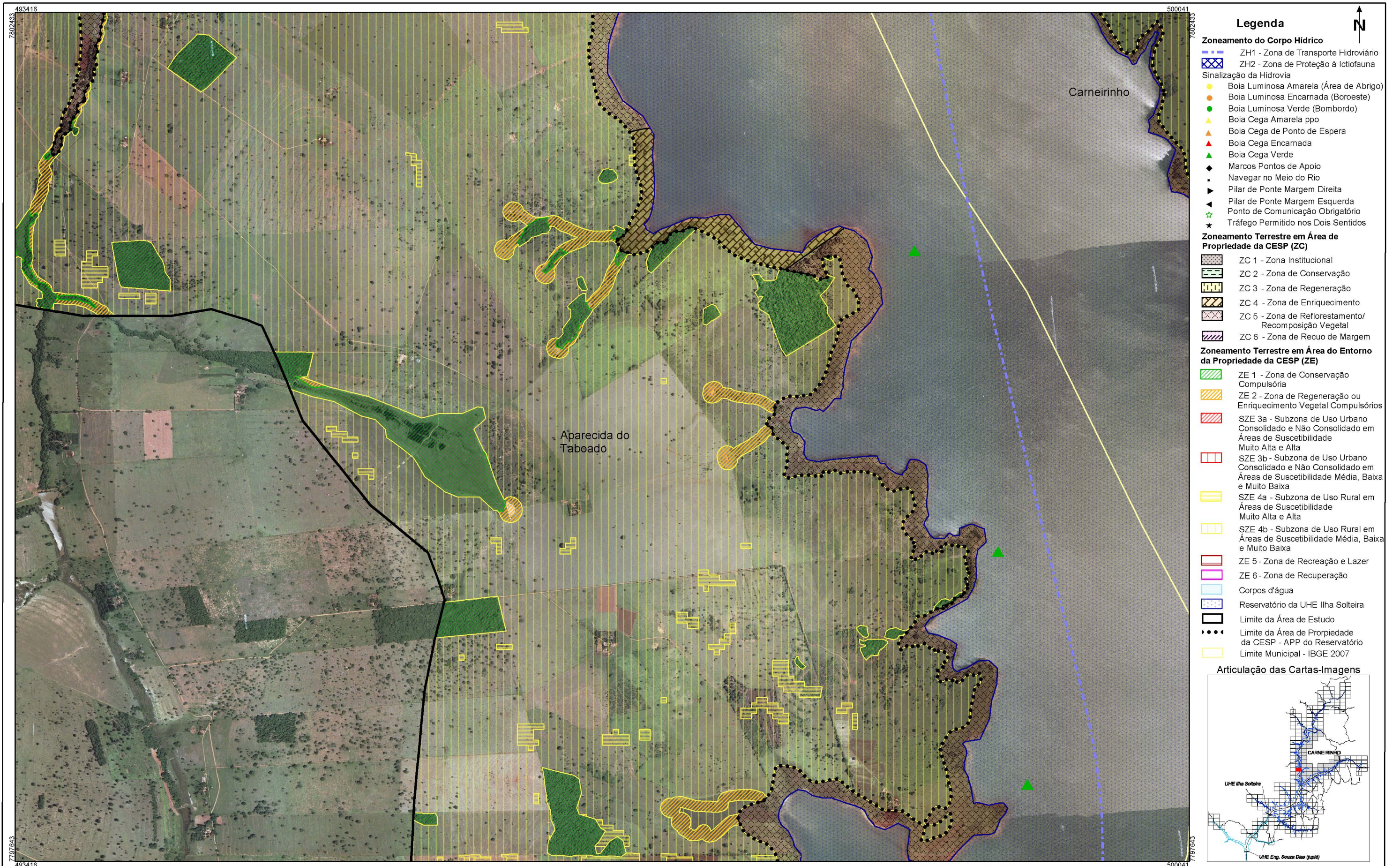


FONTE: Base S/A, 2007/2008 - Mosaico controlado na escala 1:20.000
 IBGE - Instituto Brasileiro de Geografia e Estatística - Malha Municipal 2007.
 AHRANA - Administração da Hidrovia do Paraná
 Fotointerpretação: Fevereiro/2009
 Verificação de campo: Julho/2009



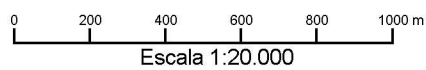
SISTEMA DE PROJEÇÃO: Universal Transversa de Mercator
 Meridiano Central: -51°
 Datum: South American Datum 1969

ELABORAÇÃO		CLIENTE		TÍTULO			
				Zoneamento Socioeconômico do Município de Carneirinho CARTA-IMAGEM 526-798			
				RESPONSÁVEL TÉCNICO	VERIFICAÇÃO	APROVADO	DATA
PROJETO		Plano Ambiental de Conservação e Uso do Entorno dos Reservatórios Artificiais (PACUERA) da UHE Ilha Solteira		Oswaldo Yujiro Iwasa CREA-SP 0600518079	Cyntia G de Paula CREA-SP 5061683027		OUT/09
		FINALIZAÇÃO		DESENHO		ESCALA	
		Mariana G. Fagundes Willian dos Santos		Carneirinho 15/57		1:20.000	



FONTE: Base S/A, 2007/2008 - Mosaico controlado na escala 1:20.000
 IBGE - Instituto Brasileiro de Geografia e Estatística - Malha Municipal 2007.
 AHRANA - Administração da Hidrovia do Paraná
 Fotointerpretação: Fevereiro/2009
 Verificação de campo: Julho/2009

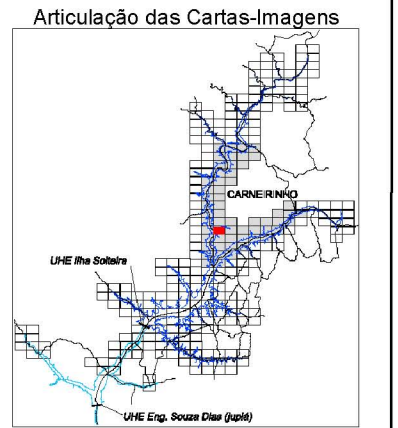
SISTEMA DE PROJEÇÃO: Universal Transversa de Mercator
 Meridiano Central: -51°
 Datum: South American Datum 1969



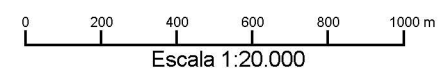
ELABORAÇÃO		CLIENTE		TÍTULO			
				Zoneamento Socioeconômico do Município de Carneirinho CARTA-IMAGEM 494-803			
PROJETO		RESPONSÁVEL TÉCNICO	VERIFICAÇÃO	APROVADO	DATA		
Plano Ambiental de Conservação e Uso do Entorno dos Reservatórios Artificiais (PACUERA) da UHE Ilha Solteira		Oswaldo Yujiro Iwasa CREA-SP 0600518079	Cyntia G de Paula CREA-SP 5061683027		OUT/09		
		FINALIZAÇÃO	DESENHO	ESCALA			
		Mariana G. Fagundes Willian dos Santos	Carneirinho 16/57	1:20.000			



- Legenda**
- Zoneamento do Corpo Hídrico**
- ZH1 - Zona de Transporte Hidroviário
 - ZH2 - Zona de Proteção à Ictiofauna
- Sinalização da Hidrovia**
- Boia Luminosa Amarela (Área de Abrigo)
 - Boia Luminosa Encarnada (Boreste)
 - Boia Luminosa Verde (Bombordo)
 - Boia Cega Amarela ppo
 - Boia Cega de Ponto de Espera
 - Boia Cega Encarnada
 - Boia Cega Verde
 - Marcos Pontos de Apoio
 - Navegar no Meio do Rio
 - Pilar de Ponte Margem Direita
 - Pilar de Ponte Margem Esquerda
 - Ponto de Comunicação Obrigatório
 - Tráfego Permitido nos Dois Sentidos
- Zoneamento Terrestre em Área de Propriedade da CESP (ZC)**
- ZC 1 - Zona Institucional
 - ZC 2 - Zona de Conservação
 - ZC 3 - Zona de Regeneração
 - ZC 4 - Zona de Enriquecimento
 - ZC 5 - Zona de Reflorestamento/ Recomposição Vegetal
 - ZC 6 - Zona de Recuo de Margem
- Zoneamento Terrestre em Área do Entorno da Propriedade da CESP (ZE)**
- ZE 1 - Zona de Conservação Compulsória
 - ZE 2 - Zona de Regeneração ou Enriquecimento Vegetal Compulsórios
 - SZE 3a - Subzona de Uso Urbano Consolidado e Não Consolidado em Áreas de Suscetibilidade Muito Alta e Alta
 - SZE 3b - Subzona de Uso Urbano Consolidado e Não Consolidado em Áreas de Suscetibilidade Média, Baixa e Muito Baixa
 - SZE 4a - Subzona de Uso Rural em Áreas de Suscetibilidade Muito Alta e Alta
 - SZE 4b - Subzona de Uso Rural em Áreas de Suscetibilidade Média, Baixa e Muito Baixa
 - ZE 5 - Zona de Recreação e Lazer
 - ZE 6 - Zona de Recuperação
 - Corpos d'água
 - Reservatório da UHE Ilha Solteira
 - Limite da Área de Estudo
 - Limite da Área de Propriedade da CESP - APP do Reservatório
 - Limite Municipal - IBGE 2007

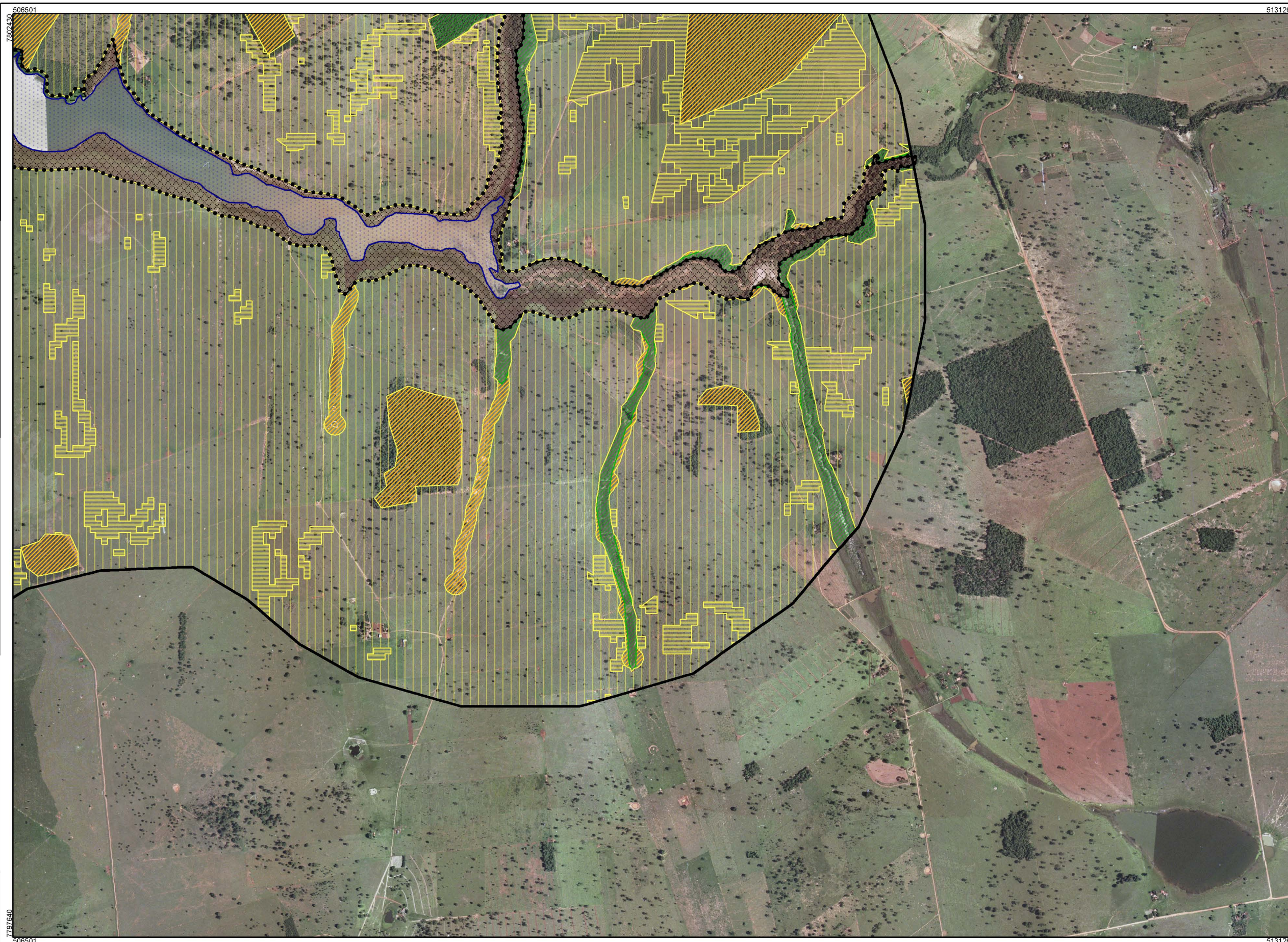


FONTE: Base S/A, 2007/2008 - Mosaico controlado na escala 1:20.000
 IBGE - Instituto Brasileiro de Geografia e Estatística - Malha Municipal 2007.
 AHRANA - Administração da Hidrovia do Paraná
 Fotointerpretação: Fevereiro/2009
 Verificação de campo: Julho/2009

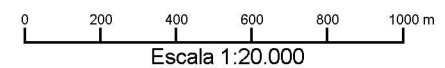
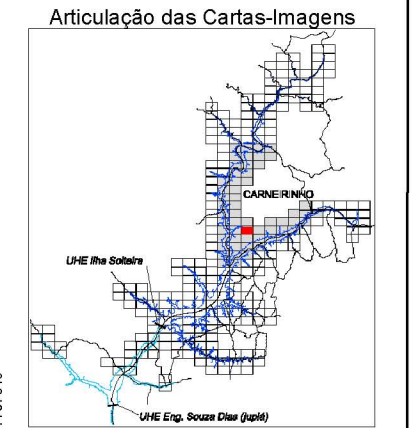


SISTEMA DE PROJEÇÃO: Universal Transversa de Mercator
 Meridiano Central: -51°
 Datum: South American Datum 1969

ELABORAÇÃO	CLIENTE	TÍTULO			
DRENATEC ENGENHARIA	Companhia Energética de São Paulo	Zoneamento Socioeconômico do Município de Carneirinho CARTA-IMAGEM 500-803			
PROJETO	RESPONSÁVEL TÉCNICO	VERIFICAÇÃO	APROVADO	DATA	
Plano Ambiental de Conservação e Uso do Entorno dos Reservatórios Artificiais (PACUERA) da UHE Ilha Solteira	Oswaldo Yujiro Iwasa CREA-SP 0600518079	Cyntia G de Paula CREA-SP 5061683027		OUT/09	
	FINALIZAÇÃO	DESENHO		ESCALA	
	Mariana G. Fagundes Willian dos Santos		Carneirinho 17/57	1:20.000	




- ### Legenda
- Zoneamento do Corpo Hídrico**
- ZH1 - Zona de Transporte Hidroviário
 - ZH2 - Zona de Proteção à Ictiofauna
- Sinalização da Hidrovia**
- Boia Luminosa Amarela (Área de Abrigo)
 - Boia Luminosa Encarnada (Boroeste)
 - Boia Luminosa Verde (Bombordo)
 - Boia Cega Amarela ppo
 - Boia Cega de Ponto de Espera
 - Boia Cega Encarnada
 - Boia Cega Verde
 - Marcos Pontos de Apoio
 - Navegar no Meio do Rio
 - Pilar de Ponte Margem Direita
 - Pilar de Ponte Margem Esquerda
 - Ponto de Comunicação Obrigatório
 - Tráfego Permitido nos Dois Sentidos
- Zoneamento Terrestre em Área de Propriedade da CESP (ZC)**
- ZC 1 - Zona Institucional
 - ZC 2 - Zona de Conservação
 - ZC 3 - Zona de Regeneração
 - ZC 4 - Zona de Enriquecimento
 - ZC 5 - Zona de Reflorestamento/Recomposição Vegetal
 - ZC 6 - Zona de Recuo de Margem
- Zoneamento Terrestre em Área do Entorno da Propriedade da CESP (ZE)**
- ZE 1 - Zona de Conservação Compulsória
 - ZE 2 - Zona de Regeneração ou Enriquecimento Vegetal Compulsórios
 - SZE 3a - Subzona de Uso Urbano Consolidado e Não Consolidado em Áreas de Suscetibilidade Muito Alta e Alta
 - SZE 3b - Subzona de Uso Urbano Consolidado e Não Consolidado em Áreas de Suscetibilidade Média, Baixa e Muito Baixa
 - SZE 4a - Subzona de Uso Rural em Áreas de Suscetibilidade Muito Alta e Alta
 - SZE 4b - Subzona de Uso Rural em Áreas de Suscetibilidade Média, Baixa e Muito Baixa
 - ZE 5 - Zona de Recreação e Lazer
 - ZE 6 - Zona de Recuperação
- Corpos d'água
- Reservatório da UHE Ilha Solteira
- Limite da Área de Estudo
- Limite da Área de Propriedade da CESP - APP do Reservatório
- Limite Municipal - IBGE 2007



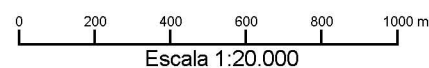
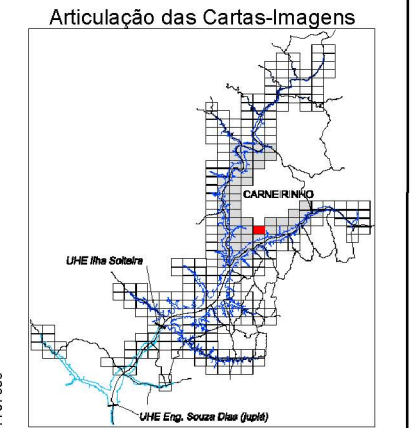
FONTE: Base S/A, 2007/2008 - Mosaico controlado na escala 1:20.000
 IBGE - Instituto Brasileiro de Geografia e Estatística - Malha Municipal 2007.
 AHRANA - Administração da Hidrovia do Paraná
 Fotointerpretação: Fevereiro/2009
 Verificação de campo: Julho/2009

SISTEMA DE PROJEÇÃO: Universal Transversa de Mercator
 Meridiano Central: -51°
 Datum: South American Datum 1969

ELABORAÇÃO	CLIENTE	TÍTULO			
DRENATEC ENGENHARIA	Companhia Energética de São Paulo	Zoneamento Socioeconômico do Município de Carneirinho CARTA-IMAGEM 507-803			
PROJETO	RESPONSÁVEL TÉCNICO	VERIFICAÇÃO	APROVADO	DATA	
Plano Ambiental de Conservação e Uso do Entorno dos Reservatórios Artificiais (PACUERA) da UHE Ilha Solteira	Oswaldo Yujiro Iwasa CREA-SP 0600518079	Cyntia G de Paula CREA-SP 5061683027		OUT/09	
	FINALIZAÇÃO	DESENHO		ESCALA	
	Mariana G. Fagundes Willian dos Santos		Carneirinho 18/57	1:20.000	



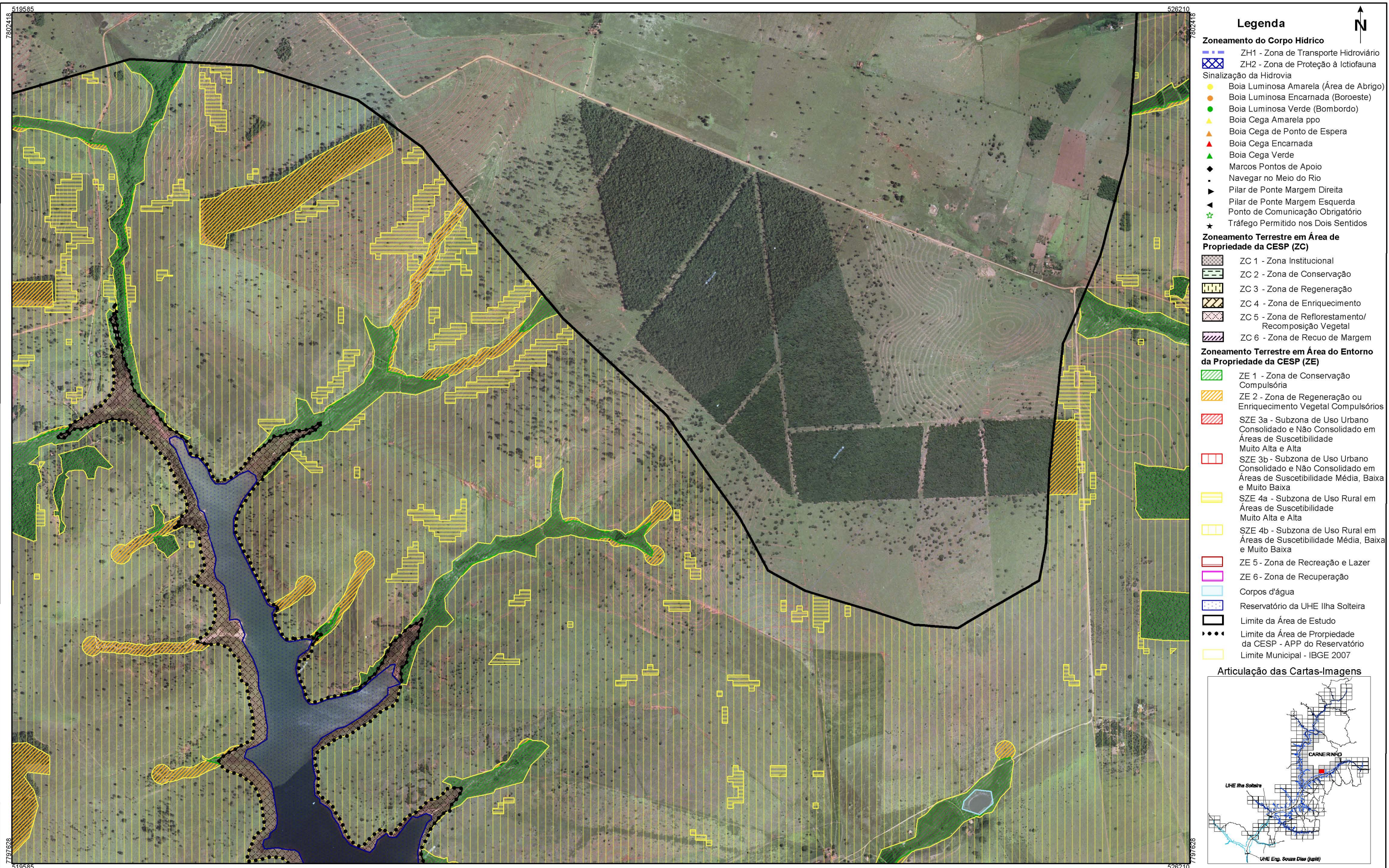
- ### Legenda
- Zoneamento do Corpo Hídrico**
- ZH1 - Zona de Transporte Hidroviário
 - ZH2 - Zona de Proteção à Ictiofauna
- Sinalização da Hidrovia**
- Boia Luminosa Amarela (Área de Abrigo)
 - Boia Luminosa Encarnada (Boroste)
 - Boia Luminosa Verde (Bombordo)
 - Boia Cega Amarela ppo
 - Boia Cega de Ponto de Espera
 - Boia Cega Encarnada
 - Boia Cega Verde
 - Marcos Pontos de Apoio
 - Navegar no Meio do Rio
 - Pilar de Ponte Margem Direita
 - Pilar de Ponte Margem Esquerda
 - Ponto de Comunicação Obrigatório
 - Tráfego Permitido nos Dois Sentidos
- Zoneamento Terrestre em Área de Propriedade da CESP (ZC)**
- ZC 1 - Zona Institucional
 - ZC 2 - Zona de Conservação
 - ZC 3 - Zona de Regeneração
 - ZC 4 - Zona de Enriquecimento
 - ZC 5 - Zona de Reflorestamento/ Recomposição Vegetal
 - ZC 6 - Zona de Recuo de Margem
- Zoneamento Terrestre em Área do Entorno da Propriedade da CESP (ZE)**
- ZE 1 - Zona de Conservação Compulsória
 - ZE 2 - Zona de Regeneração ou Enriquecimento Vegetal Compulsórios
 - SZE 3a - Subzona de Uso Urbano Consolidado e Não Consolidado em Áreas de Suscetibilidade Muito Alta e Alta
 - SZE 3b - Subzona de Uso Urbano Consolidado e Não Consolidado em Áreas de Suscetibilidade Média, Baixa e Muito Baixa
 - SZE 4a - Subzona de Uso Rural em Áreas de Suscetibilidade Muito Alta e Alta
 - SZE 4b - Subzona de Uso Rural em Áreas de Suscetibilidade Média, Baixa e Muito Baixa
 - ZE 5 - Zona de Recreação e Lazer
 - ZE 6 - Zona de Recuperação
- Corpos d'água
- Reservatório da UHE Ilha Solteira
- Limite da Área de Estudo
- Limite da Área de Propriedade da CESP - APP do Reservatório
- Limite Municipal - IBGE 2007



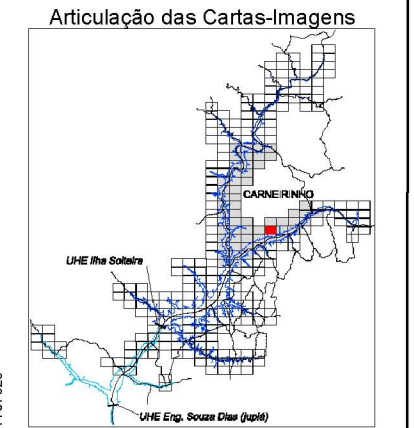
FONTE: Base S/A, 2007/2008 - Mosaico controlado na escala 1:20.000
 IBGE - Instituto Brasileiro de Geografia e Estatística - Malha Municipal 2007.
 AHRANA - Administração da Hidrovia do Paraná
 Fotointerpretação: Fevereiro/2009
 Verificação de campo: Julho/2009

SISTEMA DE PROJEÇÃO: Universal Transversa de Mercator
 Meridiano Central: -51°
 Datum: South American Datum 1969

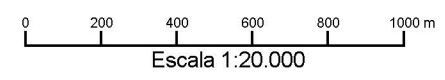
ELABORAÇÃO		CLIENTE		TÍTULO			
				Zoneamento Socioeconômico do Município de Carneirinho CARTA-IMAGEM 513-803			
PROJETO		RESPONSÁVEL TÉCNICO	VERIFICAÇÃO	APROVADO	DATA		
Plano Ambiental de Conservação e Uso do Entorno dos Reservatórios Artificiais (PACUERA) da UHE Ilha Solteira		Oswaldo Yujiro Iwasa CREA-SP 0600518079	Cyntia G de Paula CREA-SP 5061683027		OUT/09		
		FINALIZAÇÃO	DESENHO	ESCALA			
		Mariana G. Fagundes Willian dos Santos	Carneirinho 19/57	1:20.000			



- ### Legenda
- Zoneamento do Corpo Hídrico**
- ZH1 - Zona de Transporte Hidroviário
 - ZH2 - Zona de Proteção à Ictiofauna
- Sinalização da Hidrovia**
- Boia Luminosa Amarela (Área de Abrigo)
 - Boia Luminosa Encarnada (Boreste)
 - Boia Luminosa Verde (Bombordo)
 - Boia Cega Amarela ppo
 - Boia Cega de Ponto de Espera
 - Boia Cega Encarnada
 - Boia Cega Verde
 - Marcos Pontos de Apoio
 - Navegar no Meio do Rio
 - Pilar de Ponte Margem Direita
 - Pilar de Ponte Margem Esquerda
 - Ponto de Comunicação Obrigatório
 - Tráfego Permitido nos Dois Sentidos
- Zoneamento Terrestre em Área de Propriedade da CESP (ZC)**
- ZC 1 - Zona Institucional
 - ZC 2 - Zona de Conservação
 - ZC 3 - Zona de Regeneração
 - ZC 4 - Zona de Enriquecimento
 - ZC 5 - Zona de Reflorestamento/ Recomposição Vegetal
 - ZC 6 - Zona de Recuo de Margem
- Zoneamento Terrestre em Área do Entorno da Propriedade da CESP (ZE)**
- ZE 1 - Zona de Conservação Compulsória
 - ZE 2 - Zona de Regeneração ou Enriquecimento Vegetal Compulsórios
 - SZE 3a - Subzona de Uso Urbano Consolidado e Não Consolidado em Áreas de Suscetibilidade Muito Alta e Alta
 - SZE 3b - Subzona de Uso Urbano Consolidado e Não Consolidado em Áreas de Suscetibilidade Média, Baixa e Muito Baixa
 - SZE 4a - Subzona de Uso Rural em Áreas de Suscetibilidade Muito Alta e Alta
 - SZE 4b - Subzona de Uso Rural em Áreas de Suscetibilidade Média, Baixa e Muito Baixa
 - ZE 5 - Zona de Recreação e Lazer
 - ZE 6 - Zona de Recuperação
- Corpos d'água
- Reservatório da UHE Ilha Solteira
- Limite da Área de Estudo
- Limite da Área de Propriedade da CESP - APP do Reservatório
- Limite Municipal - IBGE 2007



FONTE: Base S/A, 2007/2008 - Mosaico controlado na escala 1:20.000
 IBGE - Instituto Brasileiro de Geografia e Estatística - Malha Municipal 2007.
 AHRANA - Administração da Hidrovia do Paraná
 Fotointerpretação: Fevereiro/2009
 Verificação de campo: Julho/2009

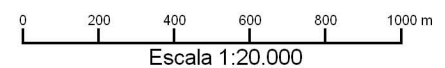
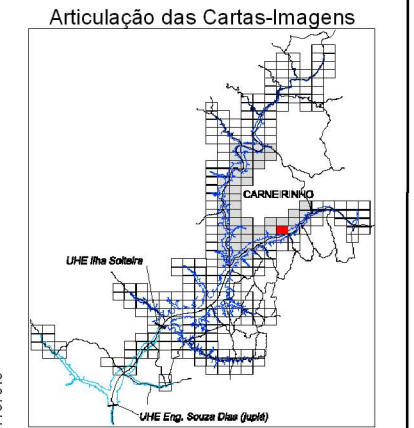


SISTEMA DE PROJEÇÃO: Universal Transversa de Mercator
 Meridiano Central: -51°
 Datum: South American Datum 1969

ELABORAÇÃO		CLIENTE		TÍTULO			
				Zoneamento Socioeconômico do Município de Carneirinho CARTA-IMAGEM 520-803			
PROJETO		RESPONSÁVEL TÉCNICO	VERIFICAÇÃO	APROVADO	DATA		
Plano Ambiental de Conservação e Uso do Entorno dos Reservatórios Artificiais (PACUERA) da UHE Ilha Solteira		Oswaldo Yujiro Iwasa CREA-SP 0600518079	Cyntia G de Paula CREA-SP 5061683027		OUT/09		
		FINALIZAÇÃO	DESENHO	ESCALA			
		Mariana G. Fagundes Willian dos Santos	Carneirinho 20/57	1:20.000			



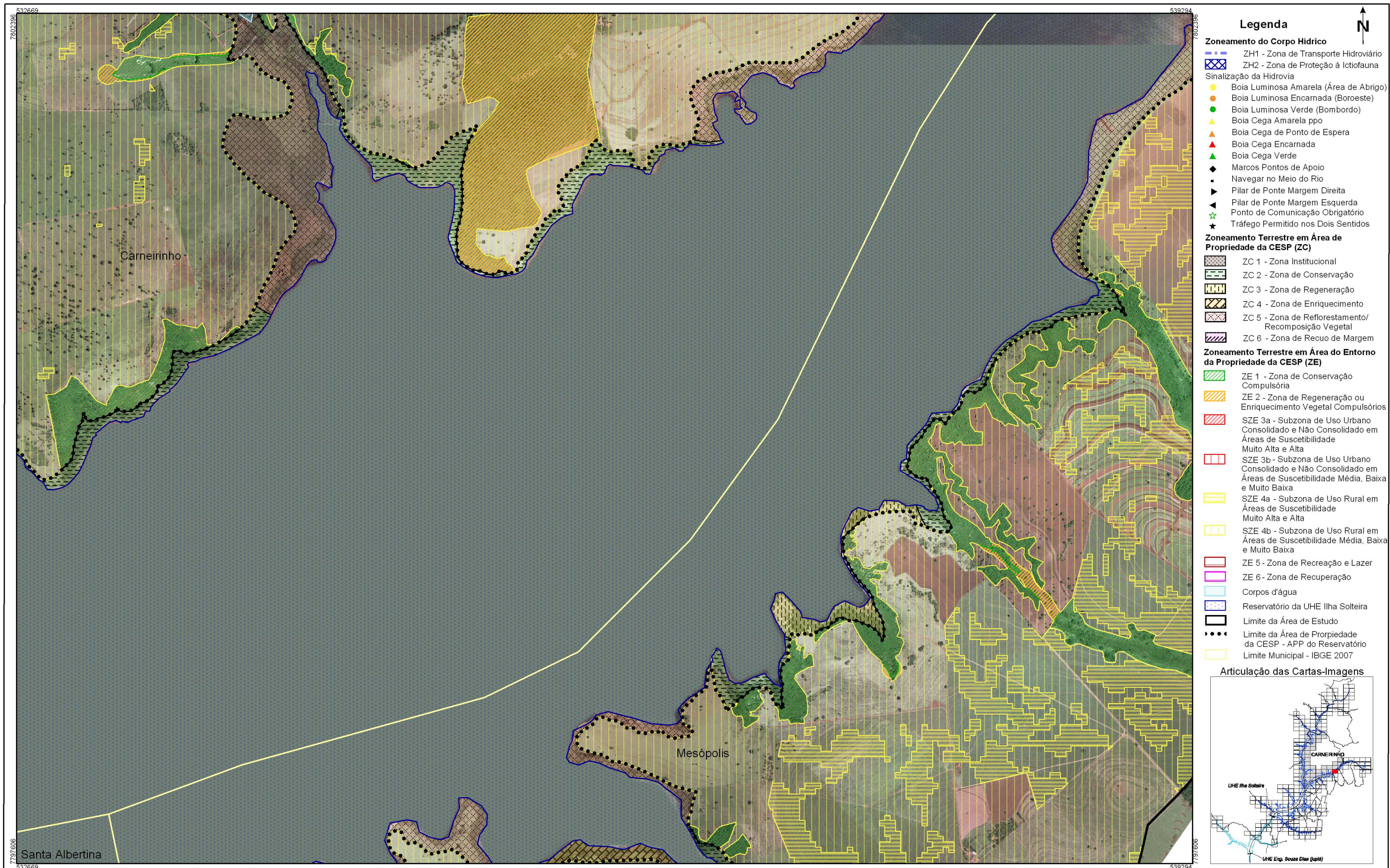
- ### Legenda
- Zoneamento do Corpo Hídrico**
- ZH1 - Zona de Transporte Hidroviário
 - ZH2 - Zona de Proteção à Ictiofauna
- Sinalização da Hidrovia**
- Boia Luminosa Amarela (Área de Abrigo)
 - Boia Luminosa Encarnada (Boroeste)
 - Boia Luminosa Verde (Bombordo)
 - Boia Cega Amarela ppo
 - Boia Cega de Ponto de Espera
 - Boia Cega Encarnada
 - Boia Cega Verde
 - Marcos Pontos de Apoio
 - Navegar no Meio do Rio
 - Pilar de Ponte Margem Direita
 - Pilar de Ponte Margem Esquerda
 - Ponto de Comunicação Obrigatório
 - Tráfego Permitido nos Dois Sentidos
- Zoneamento Terrestre em Área de Propriedade da CESP (ZC)**
- ZC 1 - Zona Institucional
 - ZC 2 - Zona de Conservação
 - ZC 3 - Zona de Regeneração
 - ZC 4 - Zona de Enriquecimento
 - ZC 5 - Zona de Reflorestamento/Recomposição Vegetal
 - ZC 6 - Zona de Recuo de Margem
- Zoneamento Terrestre em Área do Entorno da Propriedade da CESP (ZE)**
- ZE 1 - Zona de Conservação Compulsória
 - ZE 2 - Zona de Regeneração ou Enriquecimento Vegetal Compulsórios
 - SZE 3a - Subzona de Uso Urbano Consolidado e Não Consolidado em Áreas de Suscetibilidade Muito Alta e Alta
 - SZE 3b - Subzona de Uso Urbano Consolidado e Não Consolidado em Áreas de Suscetibilidade Média, Baixa e Muito Baixa
 - SZE 4a - Subzona de Uso Rural em Áreas de Suscetibilidade Muito Alta e Alta
 - SZE 4b - Subzona de Uso Rural em Áreas de Suscetibilidade Média, Baixa e Muito Baixa
 - ZE 5 - Zona de Recreação e Lazer
 - ZE 6 - Zona de Recuperação
- Corpos d'água
- Reservatório da UHE Ilha Solteira
- Limite da Área de Estudo
- Limite da Área de Propriedade da CESP - APP do Reservatório
- Limite Municipal - IBGE 2007



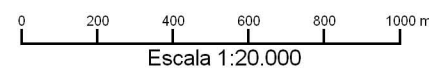
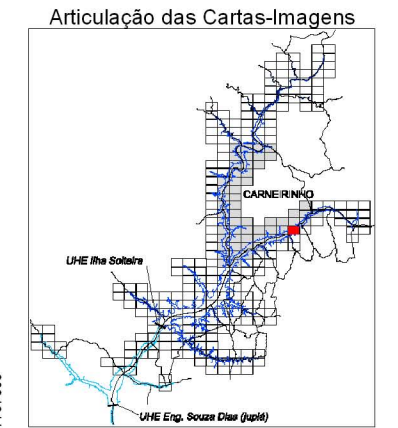
FONTE: Base S/A, 2007/2008 - Mosaico controlado na escala 1:20.000
 IBGE - Instituto Brasileiro de Geografia e Estatística - Malha Municipal 2007.
 AHRANA - Administração da Hidrovia do Paraná
 Fotointerpretação: Fevereiro/2009
 Verificação de campo: Julho/2009

SISTEMA DE PROJEÇÃO: Universal Transversa de Mercator
 Meridiano Central: -51°
 Datum: South American Datum 1969

ELABORAÇÃO		CLIENTE		TÍTULO	
				Zoneamento Socioeconômico do Município de Carneirinho CARTA-IMAGEM 526-803	
PROJETO		RESPONSÁVEL TÉCNICO	VERIFICAÇÃO	APROVADO	DATA
Plano Ambiental de Conservação e Uso do Entorno dos Reservatórios Artificiais (PACUERA) da UHE Ilha Solteira		Oswaldo Yujiro Iwasa CREA-SP 0600518079	Cyntia G de Paula CREA-SP 5061683027		OUT/09
		FINALIZAÇÃO	DESENHO		ESCALA
		Mariana G. Fagundes Willian dos Santos	Carneirinho 21/57		1:20.000



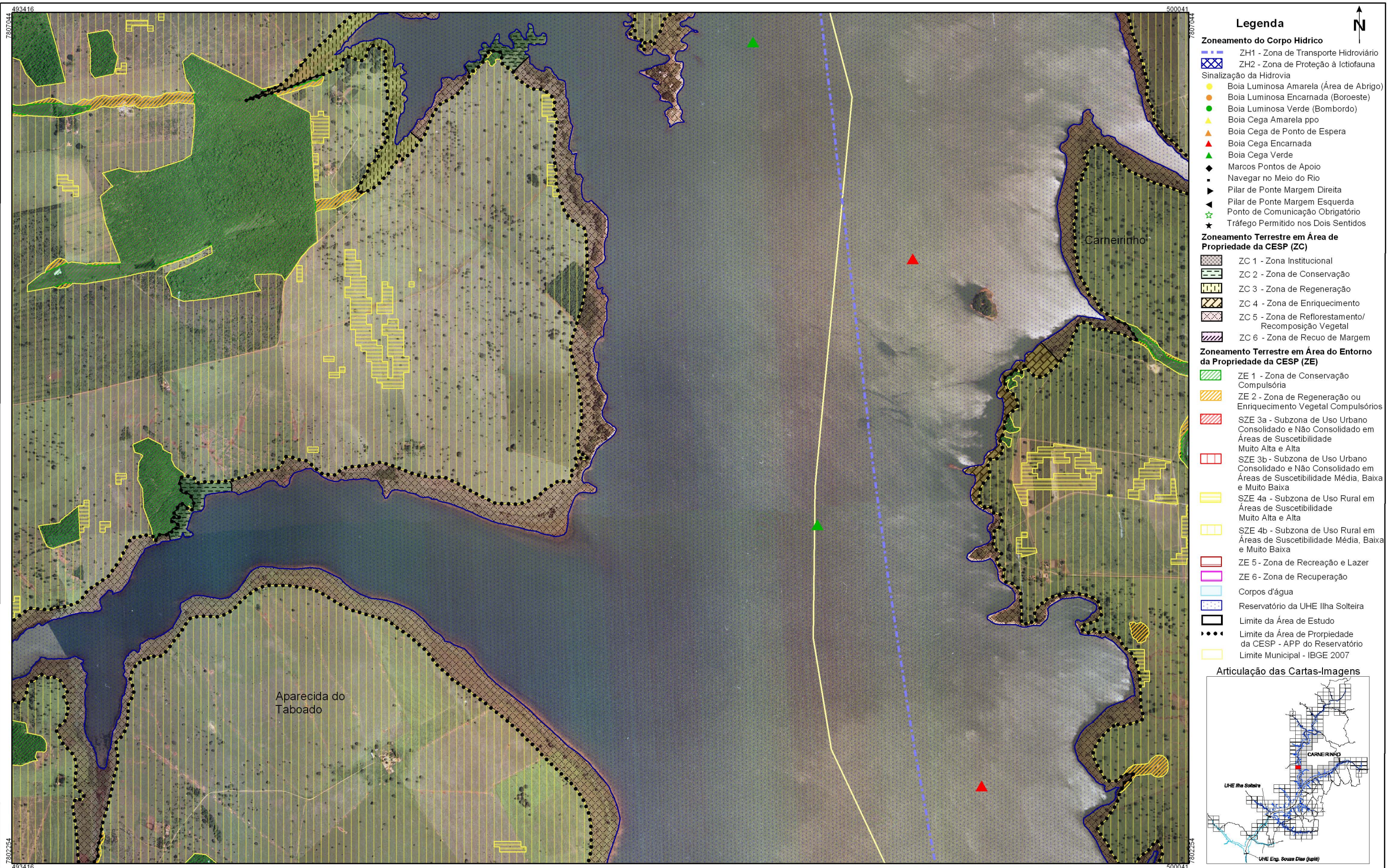
- ### Legenda
- Zoneamento do Corpo Hídrico**
- ZH1 - Zona de Transporte Hidroviário
 - ZH2 - Zona de Proteção à Ictiofauna
- Sinalização da Hidrovia**
- Boia Luminosa Amarela (Área de Abrigo)
 - Boia Luminosa Encarnada (Boroeste)
 - Boia Luminosa Verde (Bombordo)
 - ▲ Boia Cega Amarela ppo
 - ▲ Boia Cega de Ponto de Espera
 - ▲ Boia Cega Encarnada
 - ▲ Boia Cega Verde
 - ◆ Marcos Pontos de Apoio
 - Navegar no Meio do Rio
 - ▶ Pilar de Ponte Margem Direita
 - ▶ Pilar de Ponte Margem Esquerda
 - ☆ Ponto de Comunicação Obrigatório
 - ★ Tráfego Permitido nos Dois Sentidos
- Zoneamento Terrestre em Área de Propriedade da CESP (ZC)**
- ▨ ZC 1 - Zona Institucional
 - ▨ ZC 2 - Zona de Conservação
 - ▨ ZC 3 - Zona de Regeneração
 - ▨ ZC 4 - Zona de Enriquecimento
 - ▨ ZC 5 - Zona de Reflorestamento/ Recomposição Vegetal
 - ▨ ZC 6 - Zona de Recuo de Margem
- Zoneamento Terrestre em Área do Entorno da Propriedade da CESP (ZE)**
- ▨ ZE 1 - Zona de Conservação Compulsória
 - ▨ ZE 2 - Zona de Regeneração ou Enriquecimento Vegetal Compulsórios
 - ▨ SZE 3a - Subzona de Uso Urbano Consolidado e Não Consolidado em Áreas de Suscetibilidade Muito Alta e Alta
 - ▨ SZE 3b - Subzona de Uso Urbano Consolidado e Não Consolidado em Áreas de Suscetibilidade Média, Baixa e Muito Baixa
 - ▨ SZE 4a - Subzona de Uso Rural em Áreas de Suscetibilidade Muito Alta e Alta
 - ▨ SZE 4b - Subzona de Uso Rural em Áreas de Suscetibilidade Média, Baixa e Muito Baixa
 - ▨ ZE 5 - Zona de Recreação e Lazer
 - ▨ ZE 6 - Zona de Recuperação
- Corpos d'água
- Reservatório da UHE Ilha Solteira
- Limite da Área de Estudo
- Limite da Área de Propriedade da CESP - APP do Reservatório
- ▭ Limite Municipal - IBGE 2007



FONTE: Base S/A, 2007/2008 - Mosaico controlado na escala 1:20.000
 IBGE - Instituto Brasileiro de Geografia e Estatística - Malha Municipal 2007.
 AHRANA - Administração da Hidrovia do Paraná
 Fotointerpretação: Fevereiro/2009
 Verificação de campo: Julho/2009

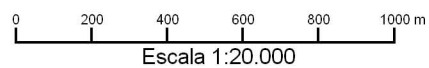
SISTEMA DE PROJEÇÃO: Universal Transversa de Mercator
 Meridiano Central: -51°
 Datum: South American Datum 1969

ELABORAÇÃO		CLIENTE		TÍTULO			
				Zoneamento Socioeconômico do Município de Carneirinho CARTA-IMAGEM 533-802			
PROJETO		RESPONSÁVEL TÉCNICO	VERIFICAÇÃO	APROVADO	DATA		
Plano Ambiental de Conservação e Uso do Entorno dos Reservatórios Artificiais (PACUERA) da UHE Ilha Solteira		Oswaldo Yujiro Iwasa CREA-SP 0600518079	Cyntia G de Paula CREA-SP 5061683027		OUT/09		
		FINALIZAÇÃO	DESENHO	ESCALA			
		Mariana G. Fagundes Willian dos Santos	Carneirinho 22/57	1:20.000			

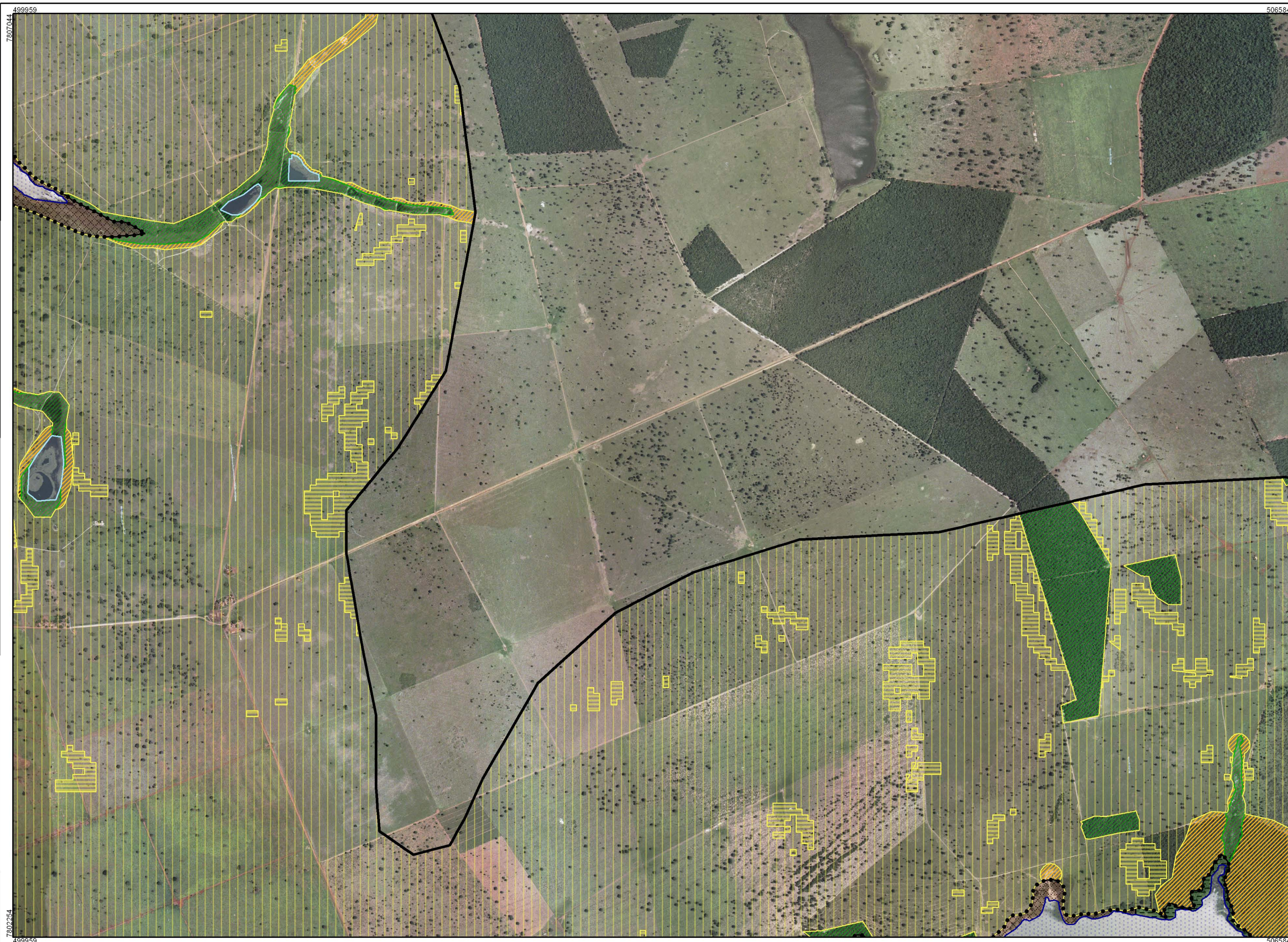


FONTE: Base S/A, 2007/2008 - Mosaico controlado na escala 1:20.000
 IBGE - Instituto Brasileiro de Geografia e Estatística - Malha Municipal 2007.
 AHRANA - Administração da Hidrovia do Paraná
 Fotointerpretação: Fevereiro/2009
 Verificação de campo: Julho/2009

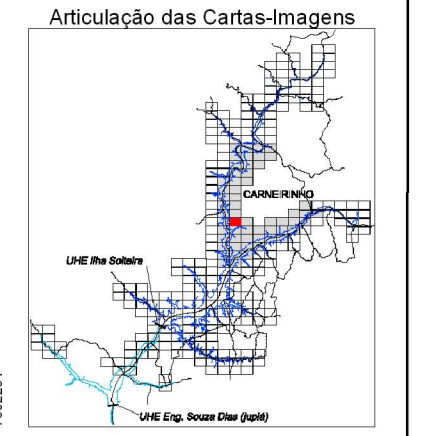
SISTEMA DE PROJEÇÃO: Universal Transversa de Mercator
 Meridiano Central: -51°
 Datum: South American Datum 1969



ELABORAÇÃO		CLIENTE		TÍTULO	
				Zoneamento Socioeconômico do Município de Carneirinho CARTA-IMAGEM 494-807	
PROJETO		RESPONSÁVEL TÉCNICO	VERIFICAÇÃO	APROVADO	DATA
Plano Ambiental de Conservação e Uso do Entorno dos Reservatórios Artificiais (PACUERA) da UHE Ilha Solteira		Oswaldo Yujiro Iwasa CREA-SP 0600518079	Cyntia G de Paula CREA-SP 5061683027		OUT/09
		FINALIZAÇÃO	DESENHO		ESCALA
		Mariana G. Fagundes Willian dos Santos	Carneirinho 23/57		1:20.000

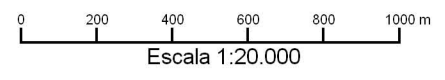


- ### Legenda
- Zoneamento do Corpo Hídrico**
- ZH1 - Zona de Transporte Hidroviário
 - ZH2 - Zona de Proteção à Ictiofauna
- Sinalização da Hidrovia**
- Boia Luminosa Amarela (Área de Abrigo)
 - Boia Luminosa Encarnada (Boroeste)
 - Boia Luminosa Verde (Bombordo)
 - Boia Cega Amarela ppo
 - Boia Cega de Ponto de Espera
 - Boia Cega Encarnada
 - Boia Cega Verde
 - Marcos Pontos de Apoio
 - Navegar no Meio do Rio
 - Pilar de Ponte Margem Direita
 - Pilar de Ponte Margem Esquerda
 - Ponto de Comunicação Obrigatório
 - Tráfego Permitido nos Dois Sentidos
- Zoneamento Terrestre em Área de Propriedade da CESP (ZC)**
- ZC 1 - Zona Institucional
 - ZC 2 - Zona de Conservação
 - ZC 3 - Zona de Regeneração
 - ZC 4 - Zona de Enriquecimento
 - ZC 5 - Zona de Reflorestamento/ Recomposição Vegetal
 - ZC 6 - Zona de Recuo de Margem
- Zoneamento Terrestre em Área do Entorno da Propriedade da CESP (ZE)**
- ZE 1 - Zona de Conservação Compulsória
 - ZE 2 - Zona de Regeneração ou Enriquecimento Vegetal Compulsórios
 - SZE 3a - Subzona de Uso Urbano Consolidado e Não Consolidado em Áreas de Suscetibilidade Muito Alta e Alta
 - SZE 3b - Subzona de Uso Urbano Consolidado e Não Consolidado em Áreas de Suscetibilidade Média, Baixa e Muito Baixa
 - SZE 4a - Subzona de Uso Rural em Áreas de Suscetibilidade Muito Alta e Alta
 - SZE 4b - Subzona de Uso Rural em Áreas de Suscetibilidade Média, Baixa e Muito Baixa
 - ZE 5 - Zona de Recreação e Lazer
 - ZE 6 - Zona de Recuperação
- Corpos d'água
- Reservatório da UHE Ilha Solteira
- Limite da Área de Estudo
- Limite da Área de Propriedade da CESP - APP do Reservatório
- Limite Municipal - IBGE 2007

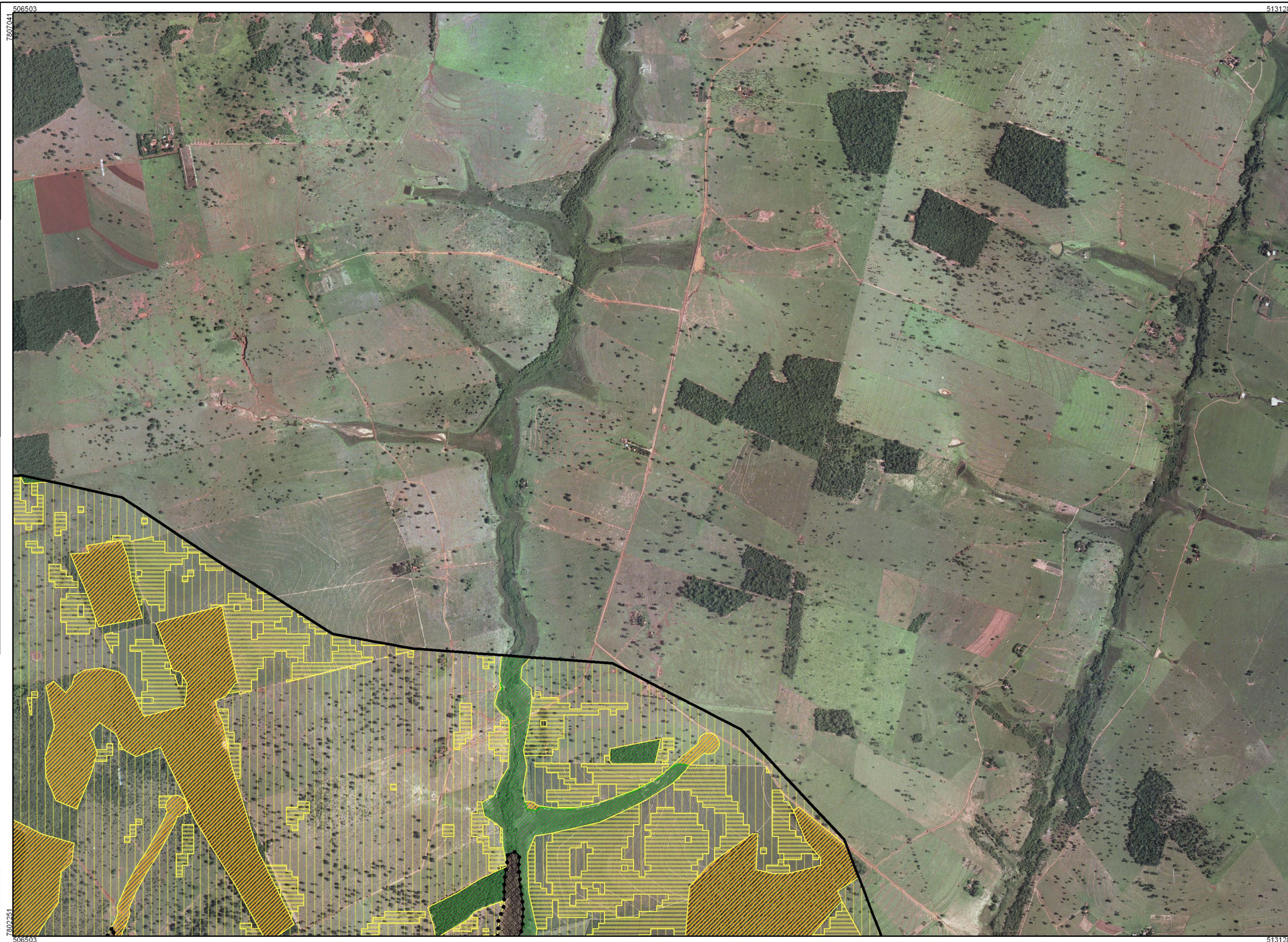


FONTE: Base S/A, 2007/2008 - Mosaico controlado na escala 1:20.000
 IBGE - Instituto Brasileiro de Geografia e Estatística - Malha Municipal 2007.
 AHRANA - Administração da Hidrovia do Paraná
 Fotointerpretação: Fevereiro/2009
 Verificação de campo: Julho/2009

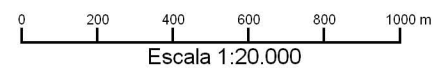
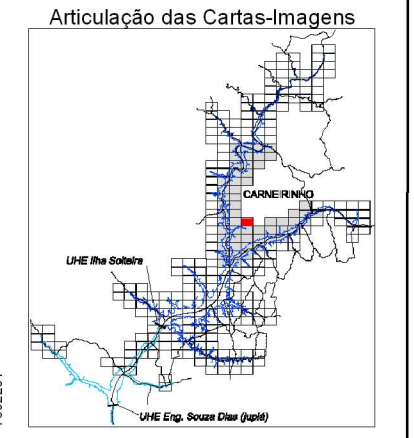
SISTEMA DE PROJEÇÃO: Universal Transversa de Mercator
 Meridiano Central: -51°
 Datum: South American Datum 1969



ELABORAÇÃO		CLIENTE		TÍTULO			
				Zoneamento Socioeconômico do Município de Carneirinho CARTA-IMAGEM 500-807			
PROJETO		RESPONSÁVEL TÉCNICO	VERIFICAÇÃO	APROVADO	DATA		
Plano Ambiental de Conservação e Uso do Entorno dos Reservatórios Artificiais (PACUERA) da UHE Ilha Solteira		Oswaldo Yujiro Iwasa CREA-SP 0600518079	Cyntia G de Paula CREA-SP 5061683027		OUT/09		
		FINALIZAÇÃO	DESENHO	ESCALA			
		Mariana G. Fagundes Willian dos Santos	Carneirinho 24/57	1:20.000			



- ### Legenda
- Zoneamento do Corpo Hídrico**
- ZH1 - Zona de Transporte Hidroviário
 - ZH2 - Zona de Proteção à Ictiofauna
- Sinalização da Hidrovia**
- Boia Luminosa Amarela (Área de Abrigo)
 - Boia Luminosa Encarnada (Boroeste)
 - Boia Luminosa Verde (Bombordo)
 - Boia Cega Amarela ppo
 - Boia Cega de Ponto de Espera
 - Boia Cega Encarnada
 - Boia Cega Verde
 - Marcos Pontos de Apoio
 - Navegar no Meio do Rio
 - Pilar de Ponte Margem Direita
 - Pilar de Ponte Margem Esquerda
 - Ponto de Comunicação Obrigatório
 - Tráfego Permitido nos Dois Sentidos
- Zoneamento Terrestre em Área de Propriedade da CESP (ZC)**
- ZC 1 - Zona Institucional
 - ZC 2 - Zona de Conservação
 - ZC 3 - Zona de Regeneração
 - ZC 4 - Zona de Enriquecimento
 - ZC 5 - Zona de Reflorestamento/ Recomposição Vegetal
 - ZC 6 - Zona de Recuo de Margem
- Zoneamento Terrestre em Área do Entorno da Propriedade da CESP (ZE)**
- ZE 1 - Zona de Conservação Compulsória
 - ZE 2 - Zona de Regeneração ou Enriquecimento Vegetal Compulsórios
 - SZE 3a - Subzona de Uso Urbano Consolidado e Não Consolidado em Áreas de Suscetibilidade Muito Alta e Alta
 - SZE 3b - Subzona de Uso Urbano Consolidado e Não Consolidado em Áreas de Suscetibilidade Média, Baixa e Muito Baixa
 - SZE 4a - Subzona de Uso Rural em Áreas de Suscetibilidade Muito Alta e Alta
 - SZE 4b - Subzona de Uso Rural em Áreas de Suscetibilidade Média, Baixa e Muito Baixa
 - ZE 5 - Zona de Recreação e Lazer
 - ZE 6 - Zona de Recuperação
- Corpos d'água
- Reservatório da UHE Ilha Solteira
- Limite da Área de Estudo
- Limite da Área de Propriedade da CESP - APP do Reservatório
- Limite Municipal - IBGE 2007



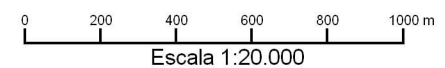
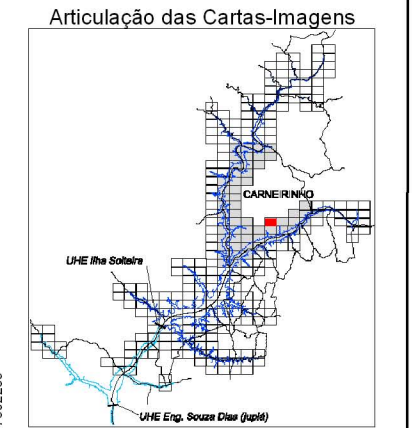
FONTE: Base S/A, 2007/2008 - Mosaico controlado na escala 1:20.000
 IBGE - Instituto Brasileiro de Geografia e Estatística - Malha Municipal 2007.
 AHRANA - Administração da Hidrovia do Paraná
 Fotointerpretação: Fevereiro/2009
 Verificação de campo: Julho/2009

SISTEMA DE PROJEÇÃO: Universal Transversa de Mercator
 Meridiano Central: -51°
 Datum: South American Datum 1969

ELABORAÇÃO		CLIENTE		TÍTULO			
				Zoneamento Socioeconômico do Município de Carneirinho CARTA-IMAGEM 507-807			
PROJETO		RESPONSÁVEL TÉCNICO	VERIFICAÇÃO	APROVADO	DATA		
Plano Ambiental de Conservação e Uso do Entorno dos Reservatórios Artificiais (PACUERA) da UHE Ilha Solteira		Oswaldo Yujiro Iwasa CREA-SP 0600518079	Cyntia G de Paula CREA-SP 5061683027		OUT/09		
		FINALIZAÇÃO	DESENHO	ESCALA			
		Mariana G. Fagundes Willian dos Santos	Carneirinho 25/57	1:20.000			



- ### Legenda
- Zoneamento do Corpo Hídrico**
- ZH1 - Zona de Transporte Hidroviário
 - ZH2 - Zona de Proteção à Ictiofauna
- Sinalização da Hidrovia**
- Boia Luminosa Amarela (Área de Abrigo)
 - Boia Luminosa Encarnada (Boroeste)
 - Boia Luminosa Verde (Bombordo)
 - Boia Cega Amarela ppo
 - Boia Cega de Ponto de Espera
 - Boia Cega Encarnada
 - Boia Cega Verde
 - Marcos Pontos de Apoio
 - Navegar no Meio do Rio
 - Pilar de Ponte Margem Direita
 - Pilar de Ponte Margem Esquerda
 - Ponto de Comunicação Obrigatório
 - Tráfego Permitido nos Dois Sentidos
- Zoneamento Terrestre em Área de Propriedade da CESP (ZC)**
- ZC 1 - Zona Institucional
 - ZC 2 - Zona de Conservação
 - ZC 3 - Zona de Regeneração
 - ZC 4 - Zona de Enriquecimento
 - ZC 5 - Zona de Reflorestamento/ Recomposição Vegetal
 - ZC 6 - Zona de Recuo de Margem
- Zoneamento Terrestre em Área do Entorno da Propriedade da CESP (ZE)**
- ZE 1 - Zona de Conservação Compulsória
 - ZE 2 - Zona de Regeneração ou Enriquecimento Vegetal Compulsórios
 - SZE 3a - Subzona de Uso Urbano Consolidado e Não Consolidado em Áreas de Suscetibilidade Muito Alta e Alta
 - SZE 3b - Subzona de Uso Urbano Consolidado e Não Consolidado em Áreas de Suscetibilidade Média, Baixa e Muito Baixa
 - SZE 4a - Subzona de Uso Rural em Áreas de Suscetibilidade Muito Alta e Alta
 - SZE 4b - Subzona de Uso Rural em Áreas de Suscetibilidade Média, Baixa e Muito Baixa
 - ZE 5 - Zona de Recreação e Lazer
 - ZE 6 - Zona de Recuperação
 - Corpos d'água
 - Reservatório da UHE Ilha Solteira
 - Limite da Área de Estudo
 - Limite da Área de Propriedade da CESP - APP do Reservatório
 - Limite Municipal - IBGE 2007



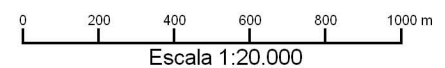
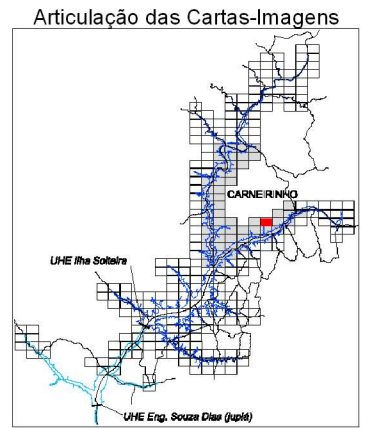
FONTE: Base S/A, 2007/2008 - Mosaico controlado na escala 1:20.000
 IBGE - Instituto Brasileiro de Geografia e Estatística - Malha Municipal 2007.
 AHRANA - Administração da Hidrovia do Paraná
 Fotointerpretação: Fevereiro/2009
 Verificação de campo: Julho/2009

SISTEMA DE PROJEÇÃO: Universal Transversa de Mercator
 Meridiano Central: -51°
 Datum: South American Datum 1969

ELABORAÇÃO		CLIENTE		TÍTULO			
				Zoneamento Socioeconômico do Município de Carneirinho CARTA-IMAGEM 520-807			
PROJETO		RESPONSÁVEL TÉCNICO	VERIFICAÇÃO	APROVADO	DATA		
Plano Ambiental de Conservação e Uso do Entorno dos Reservatórios Artificiais (PACUERA) da UHE Ilha Solteira		Oswaldo Yujiro Iwasa CREA-SP 0600518079	Cyntia G de Paula CREA-SP 5061683027		OUT/09		
		FINALIZAÇÃO	DESENHO	ESCALA			
		Mariana G. Fagundes Willian dos Santos	Carneirinho 26/57	1:20.000			



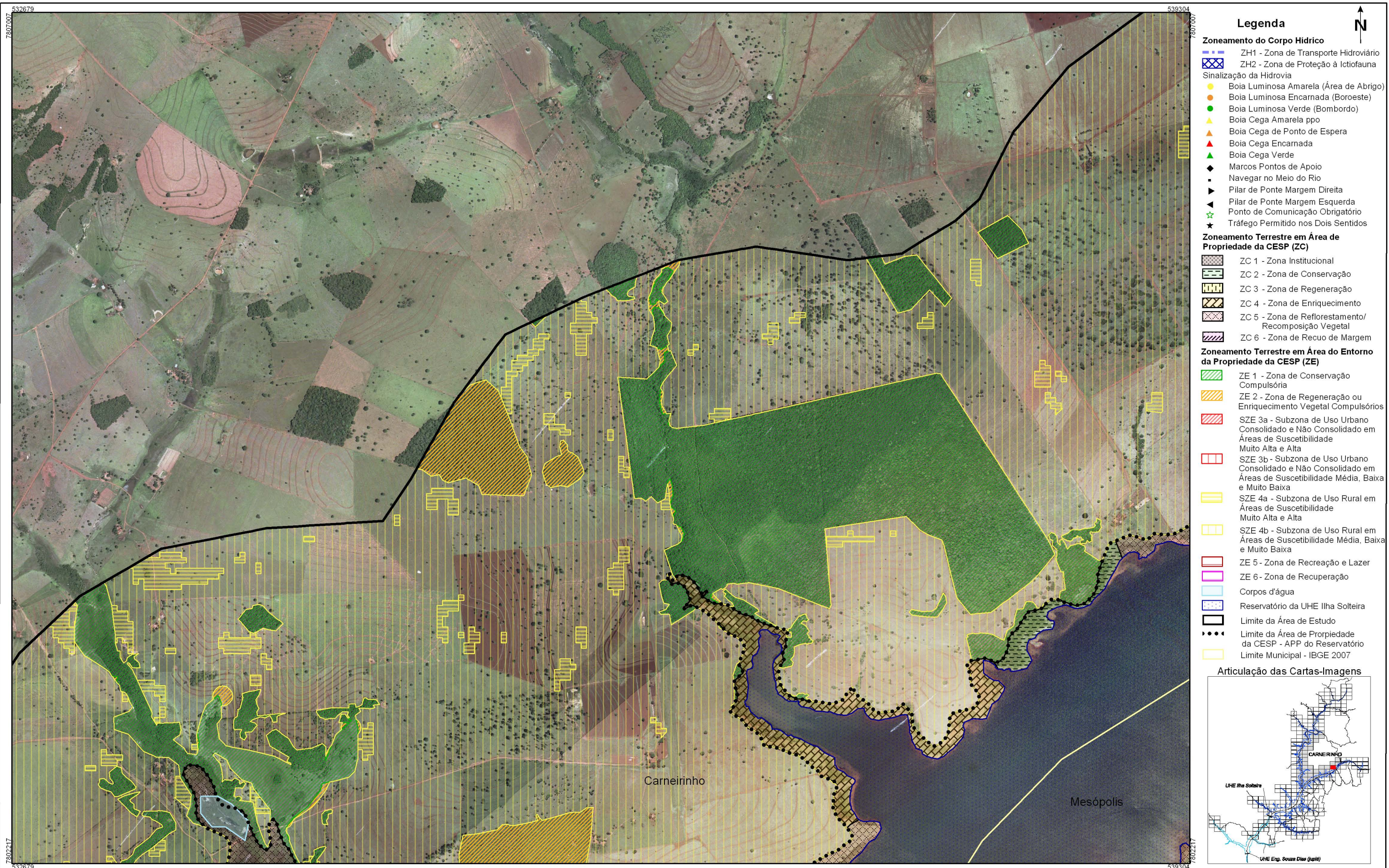
- ### Legenda
- Zoneamento do Corpo Hídrico**
- ZH1 - Zona de Transporte Hidroviário
 - ZH2 - Zona de Proteção à Ictiofauna
- Sinalização da Hidrovia**
- Boia Luminosa Amarela (Área de Abrigo)
 - Boia Luminosa Encarnada (Boreoste)
 - Boia Luminosa Verde (Bombordo)
 - Boia Cega Amarela ppo
 - Boia Cega de Ponto de Espera
 - Boia Cega Encarnada
 - Boia Cega Verde
 - Marcos Pontos de Apoio
 - Navegar no Meio do Rio
 - Pilar de Ponte Margem Direita
 - Pilar de Ponte Margem Esquerda
 - Ponto de Comunicação Obrigatório
 - Tráfego Permitido nos Dois Sentidos
- Zoneamento Terrestre em Área de Propriedade da CESP (ZC)**
- ZC 1 - Zona Institucional
 - ZC 2 - Zona de Conservação
 - ZC 3 - Zona de Regeneração
 - ZC 4 - Zona de Enriquecimento
 - ZC 5 - Zona de Reflorestamento/ Recomposição Vegetal
 - ZC 6 - Zona de Recuo de Margem
- Zoneamento Terrestre em Área do Entorno da Propriedade da CESP (ZE)**
- ZE 1 - Zona de Conservação Compulsória
 - ZE 2 - Zona de Regeneração ou Enriquecimento Vegetal Compulsórios
 - SZE 3a - Subzona de Uso Urbano Consolidado e Não Consolidado em Áreas de Suscetibilidade Muito Alta e Alta
 - SZE 3b - Subzona de Uso Urbano Consolidado e Não Consolidado em Áreas de Suscetibilidade Média, Baixa e Muito Baixa
 - SZE 4a - Subzona de Uso Rural em Áreas de Suscetibilidade Muito Alta e Alta
 - SZE 4b - Subzona de Uso Rural em Áreas de Suscetibilidade Média, Baixa e Muito Baixa
 - ZE 5 - Zona de Recreação e Lazer
 - ZE 6 - Zona de Recuperação
 - Corpos d'água
 - Reservatório da UHE Ilha Solteira
 - Limite da Área de Estudo
 - Limite da Área de Propriedade da CESP - APP do Reservatório
 - Limite Municipal - IBGE 2007



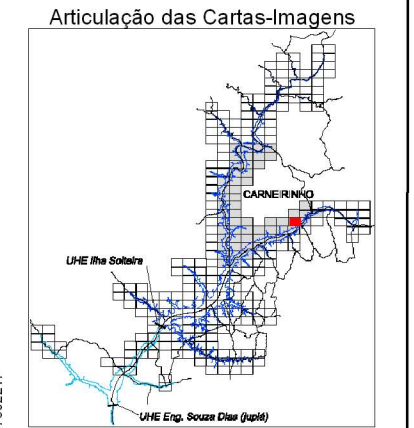
FONTE: Base S/A, 2007/2008 - Mosaico controlado na escala 1:20.000
 IBGE - Instituto Brasileiro de Geografia e Estatística - Malha Municipal 2007.
 AHRANA - Administração da Hidrovia do Paraná
 Fotointerpretação: Fevereiro/2009
 Verificação de campo: Julho/2009

SISTEMA DE PROJEÇÃO: Universal Transversa de Mercator
 Meridiano Central: -51°
 Datum: South American Datum 1969

ELABORAÇÃO		CLIENTE		TÍTULO			
				Zoneamento Socioeconômico do Município de Carneirinho			
				CARTA-IMAGEM 526-807			
PROJETO		RESPONSÁVEL TÉCNICO	VERIFICAÇÃO	APROVADO	DATA		
Plano Ambiental de Conservação e Uso do Entorno dos Reservatórios Artificiais (PACUERA) da UHE Ilha Solteira		Oswaldo Yujiro Iwasa CREA-SP 0600518079	Cyntia G de Paula CREA-SP 5061683027		OUT/09		
		FINALIZAÇÃO	DESENHO	ESCALA			
		Mariana G. Fagundes Willian dos Santos	Carneirinho 27/57	1:20.000			



- Legenda**
- Zoneamento do Corpo Hídrico**
- ZH1 - Zona de Transporte Hidroviário
 - ZH2 - Zona de Proteção à Ictiofauna
- Sinalização da Hidrovia
- Boia Luminosa Amarela (Área de Abrigo)
 - Boia Luminosa Encarnada (Boroeste)
 - Boia Luminosa Verde (Bombordo)
 - Boia Cega Amarela ppo
 - Boia Cega de Ponto de Espera
 - Boia Cega Encarnada
 - Boia Cega Verde
 - Marcos Pontos de Apoio
 - Navegar no Meio do Rio
 - Pilar de Ponte Margem Direita
 - Pilar de Ponte Margem Esquerda
 - Ponto de Comunicação Obrigatório
 - Tráfego Permitido nos Dois Sentidos
- Zoneamento Terrestre em Área de Propriedade da CESP (ZC)**
- ZC 1 - Zona Institucional
 - ZC 2 - Zona de Conservação
 - ZC 3 - Zona de Regeneração
 - ZC 4 - Zona de Enriquecimento
 - ZC 5 - Zona de Reflorestamento/ Recomposição Vegetal
 - ZC 6 - Zona de Recuo de Margem
- Zoneamento Terrestre em Área do Entorno da Propriedade da CESP (ZE)**
- ZE 1 - Zona de Conservação Compulsória
 - ZE 2 - Zona de Regeneração ou Enriquecimento Vegetal Compulsórios
 - SZE 3a - Subzona de Uso Urbano Consolidado e Não Consolidado em Áreas de Suscetibilidade Muito Alta e Alta
 - SZE 3b - Subzona de Uso Urbano Consolidado e Não Consolidado em Áreas de Suscetibilidade Média, Baixa e Muito Baixa
 - SZE 4a - Subzona de Uso Rural em Áreas de Suscetibilidade Muito Alta e Alta
 - SZE 4b - Subzona de Uso Rural em Áreas de Suscetibilidade Média, Baixa e Muito Baixa
 - ZE 5 - Zona de Recreação e Lazer
 - ZE 6 - Zona de Recuperação
- Corpos d'água
- Reservatório da UHE Ilha Solteira
- Limite da Área de Estudo
- Limite da Área de Propriedade da CESP - APP do Reservatório
- Limite Municipal - IBGE 2007




FONTE: Base S/A, 2007/2008 - Mosaico controlado na escala 1:20.000
 IBGE - Instituto Brasileiro de Geografia e Estatística - Malha Municipal 2007.
 AHRANA - Administração da Hidrovia do Paraná
 Fotointerpretação: Fevereiro/2009
 Verificação de campo: Julho/2009



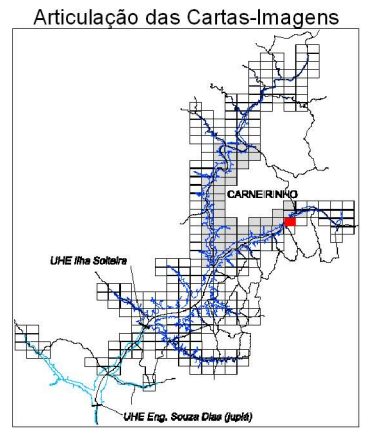
SISTEMA DE PROJEÇÃO: Universal Transversa de Mercator
 Meridiano Central: -51°
 Datum: South American Datum 1969

ELABORAÇÃO		CLIENTE		TÍTULO	
				Zoneamento Socioeconômico do Município de Carneirinho CARTA-IMAGEM 533-807	
PROJETO		RESPONSÁVEL TÉCNICO	VERIFICAÇÃO	APROVADO	DATA
Plano Ambiental de Conservação e Uso do Entorno dos Reservatórios Artificiais (PACUERA) da UHE Ilha Solteira		Oswaldo Yujiro Iwasa CREA-SP 0600518079	Cyntia G de Paula CREA-SP 5061683027		OUT/09
		FINALIZAÇÃO	DESENHO		ESCALA
		Mariana G. Fagundes Willian dos Santos	Carneirinho 28/57		1:20.000

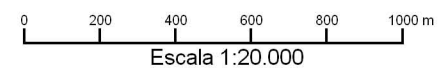


Legenda

- Zoneamento do Corpo Hídrico**
- ZH1 - Zona de Transporte Hidroviário
 - ZH2 - Zona de Proteção à Ictiofauna
- Sinalização da Hidrovia**
- Boia Luminosa Amarela (Área de Abrigo)
 - Boia Luminosa Encarnada (Boroeste)
 - Boia Luminosa Verde (Bombordo)
 - Boia Cega Amarela ppo
 - Boia Cega de Ponto de Espera
 - Boia Cega Encarnada
 - Boia Cega Verde
 - Marcos Pontos de Apoio
 - Navegar no Meio do Rio
 - Pilar de Ponte Margem Direita
 - Pilar de Ponte Margem Esquerda
 - Ponto de Comunicação Obrigatório
 - Tráfego Permitido nos Dois Sentidos
- Zoneamento Terrestre em Área de Propriedade da CESP (ZC)**
- ZC 1 - Zona Institucional
 - ZC 2 - Zona de Conservação
 - ZC 3 - Zona de Regeneração
 - ZC 4 - Zona de Enriquecimento
 - ZC 5 - Zona de Reflorestamento/Recomposição Vegetal
 - ZC 6 - Zona de Recuo de Margem
- Zoneamento Terrestre em Área do Entorno da Propriedade da CESP (ZE)**
- ZE 1 - Zona de Conservação Compulsória
 - ZE 2 - Zona de Regeneração ou Enriquecimento Vegetal Compulsórios
 - SZE 3a - Subzona de Uso Urbano Consolidado e Não Consolidado em Áreas de Suscetibilidade Muito Alta e Alta
 - SZE 3b - Subzona de Uso Urbano Consolidado e Não Consolidado em Áreas de Suscetibilidade Média, Baixa e Muito Baixa
 - SZE 4a - Subzona de Uso Rural em Áreas de Suscetibilidade Muito Alta e Alta
 - SZE 4b - Subzona de Uso Rural em Áreas de Suscetibilidade Média, Baixa e Muito Baixa
 - ZE 5 - Zona de Recreação e Lazer
 - ZE 6 - Zona de Recuperação
- Corpos d'água
- Reservatório da UHE Ilha Solteira
- Limite da Área de Estudo
- Limite da Área de Propriedade da CESP - APP do Reservatório
- Limite Municipal - IBGE 2007

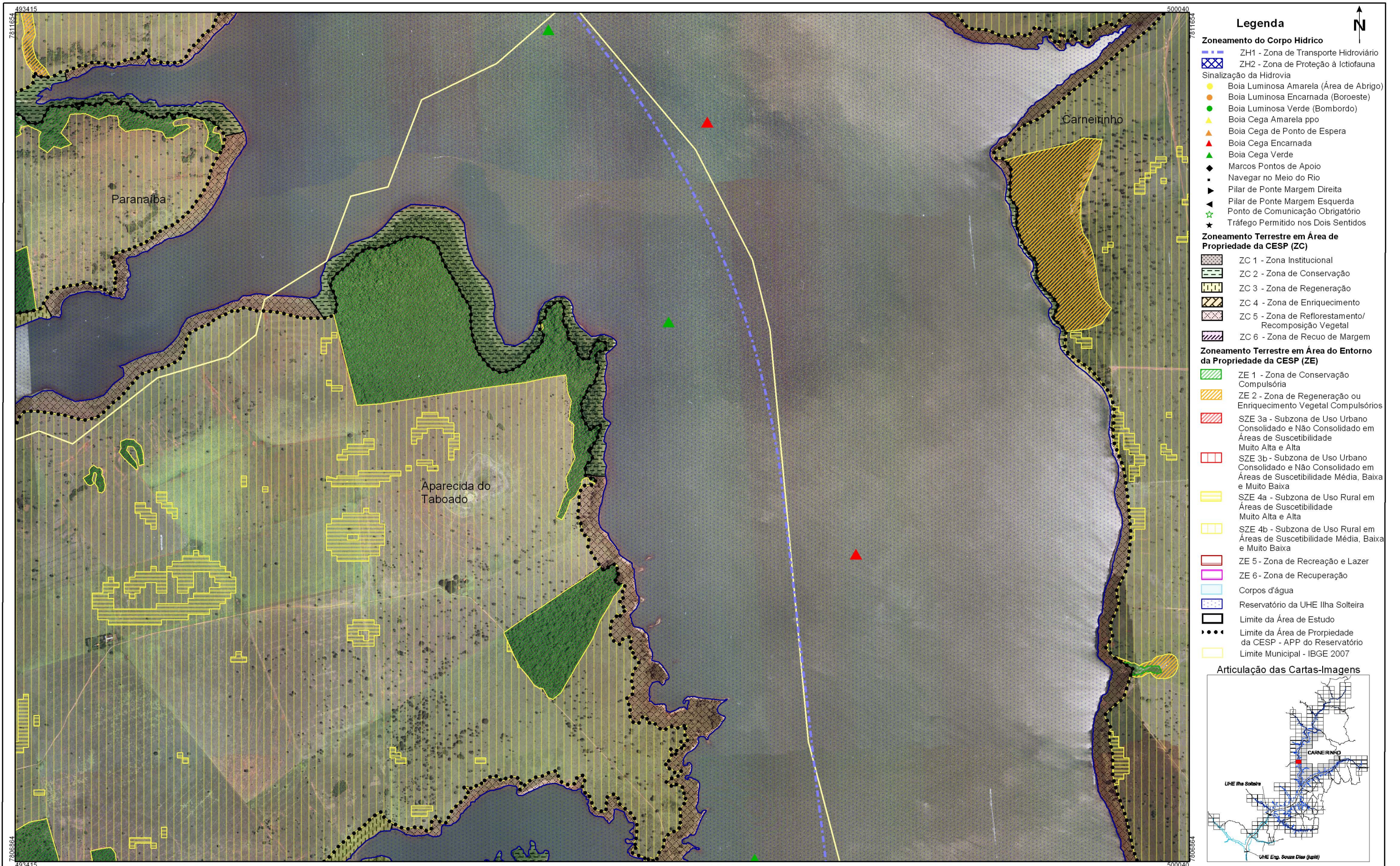


FONTE: Base S/A, 2007/2008 - Mosaico controlado na escala 1:20.000
 IBGE - Instituto Brasileiro de Geografia e Estatística - Malha Municipal 2007.
 AHRANA - Administração da Hidrovia do Paraná
 Fotointerpretação: Fevereiro/2009
 Verificação de campo: Julho/2009

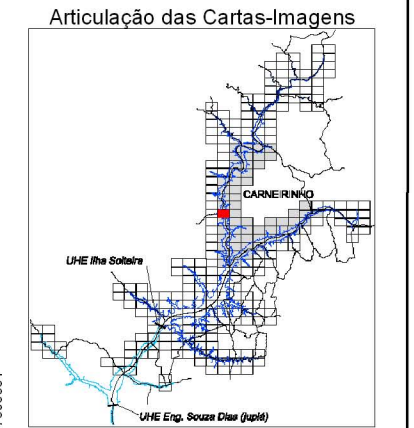


SISTEMA DE PROJEÇÃO: Universal Transversa de Mercator
 Meridiano Central: -51°
 Datum: South American Datum 1969

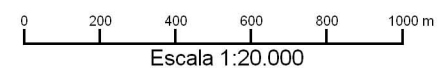
ELABORAÇÃO		CLIENTE		TÍTULO			
				Zoneamento Socioeconômico do Município de Carneirinho CARTA-IMAGEM 539-807			
PROJETO		RESPONSÁVEL TÉCNICO	VERIFICAÇÃO	APROVADO	DATA		
Plano Ambiental de Conservação e Uso do Entorno dos Reservatórios Artificiais (PACUERA) da UHE Ilha Solteira		Oswaldo Yujiro Iwasa CREA-SP 0600518079	Cyntia G de Paula CREA-SP 5061683027		OUT/09		
		FINALIZAÇÃO	DESENHO	ESCALA			
		Mariana G. Fagundes Willian dos Santos	Carneirinho 29/57	1:20.000			



- ### Legenda
- Zoneamento do Corpo Hídrico**
- ZH1 - Zona de Transporte Hidroviário
 - ZH2 - Zona de Proteção à Ictiofauna Sinalização da Hidrovia
 - Boia Luminosa Amarela (Área de Abrigo)
 - Boia Luminosa Encarnada (Boroeste)
 - Boia Luminosa Verde (Bombordo)
 - Boia Cega Amarela ppo
 - Boia Cega de Ponto de Espera
 - Boia Cega Encarnada
 - Boia Cega Verde
 - Marcos Pontos de Apoio
 - Navegar no Meio do Rio
 - Pilar de Ponte Margem Direita
 - Pilar de Ponte Margem Esquerda
 - Ponto de Comunicação Obrigatório
 - Tráfego Permitido nos Dois Sentidos
- Zoneamento Terrestre em Área de Propriedade da CESP (ZC)**
- ZC 1 - Zona Institucional
 - ZC 2 - Zona de Conservação
 - ZC 3 - Zona de Regeneração
 - ZC 4 - Zona de Enriquecimento
 - ZC 5 - Zona de Reflorestamento/ Recomposição Vegetal
 - ZC 6 - Zona de Recuo de Margem
- Zoneamento Terrestre em Área do Entorno da Propriedade da CESP (ZE)**
- ZE 1 - Zona de Conservação Compulsória
 - ZE 2 - Zona de Regeneração ou Enriquecimento Vegetal Compulsórios
 - SZE 3a - Subzona de Uso Urbano Consolidado e Não Consolidado em Áreas de Suscetibilidade Muito Alta e Alta
 - SZE 3b - Subzona de Uso Urbano Consolidado e Não Consolidado em Áreas de Suscetibilidade Média, Baixa e Muito Baixa
 - SZE 4a - Subzona de Uso Rural em Áreas de Suscetibilidade Muito Alta e Alta
 - SZE 4b - Subzona de Uso Rural em Áreas de Suscetibilidade Média, Baixa e Muito Baixa
 - ZE 5 - Zona de Recreação e Lazer
 - ZE 6 - Zona de Recuperação
 - Corpos d'água
 - Reservatório da UHE Ilha Solteira
 - Limite da Área de Estudo
 - Limite da Área de Propriedade da CESP - APP do Reservatório
 - Limite Municipal - IBGE 2007



FONTE: Base S/A, 2007/2008 - Mosaico controlado na escala 1:20.000
 IBGE - Instituto Brasileiro de Geografia e Estatística - Malha Municipal 2007.
 AHRANA - Administração da Hidrovia do Paraná
 Fotointerpretação: Fevereiro/2009
 Verificação de campo: Julho/2009

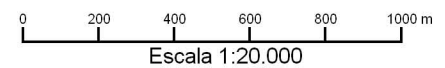
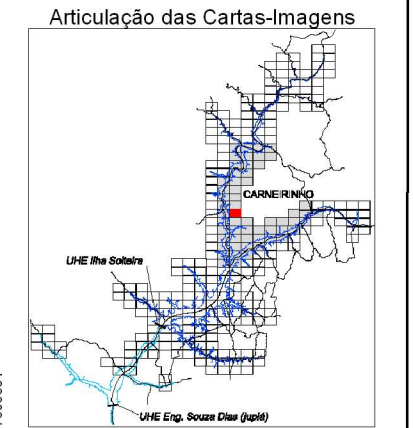


SISTEMA DE PROJEÇÃO: Universal Transversa de Mercator
 Meridiano Central: -51°
 Datum: South American Datum 1969

ELABORAÇÃO		CLIENTE		TÍTULO	
				Zoneamento Socioeconômico do Município de Carneirinho CARTA-IMAGEM 494-812	
PROJETO		RESPONSÁVEL TÉCNICO	VERIFICAÇÃO	APROVADO	DATA
Plano Ambiental de Conservação e Uso do Entorno dos Reservatórios Artificiais (PACUERA) da UHE Ilha Solteira		Oswaldo Yujiro Iwasa CREA-SP 0600518079	Cyntia G de Paula CREA-SP 5061683027		OUT/09
		FINALIZAÇÃO	DESENHO		ESCALA
		Mariana G. Fagundes Willian dos Santos	Carneirinho 30/57		1:20.000



- ### Legenda
- Zoneamento do Corpo Hídrico**
- ZH1 - Zona de Transporte Hidroviário
 - ZH2 - Zona de Proteção à Ictiofauna
- Sinalização da Hidrovia**
- Boia Luminosa Amarela (Área de Abrigo)
 - Boia Luminosa Encarnada (Boreeste)
 - Boia Luminosa Verde (Bombordo)
 - Boia Cega Amarela ppo
 - Boia Cega de Ponto de Espera
 - Boia Cega Encarnada
 - Boia Cega Verde
 - Marcos Pontos de Apoio
 - Navegar no Meio do Rio
 - Pilar de Ponte Margem Direita
 - Pilar de Ponte Margem Esquerda
 - Ponto de Comunicação Obrigatório
 - Tráfego Permitido nos Dois Sentidos
- Zoneamento Terrestre em Área de Propriedade da CESP (ZC)**
- ZC 1 - Zona Institucional
 - ZC 2 - Zona de Conservação
 - ZC 3 - Zona de Regeneração
 - ZC 4 - Zona de Enriquecimento
 - ZC 5 - Zona de Reflorestamento/Recomposição Vegetal
 - ZC 6 - Zona de Recuo de Margem
- Zoneamento Terrestre em Área do Entorno da Propriedade da CESP (ZE)**
- ZE 1 - Zona de Conservação Compulsória
 - ZE 2 - Zona de Regeneração ou Enriquecimento Vegetal Compulsórios
 - SZE 3a - Subzona de Uso Urbano Consolidado e Não Consolidado em Áreas de Suscetibilidade Muito Alta e Alta
 - SZE 3b - Subzona de Uso Urbano Consolidado e Não Consolidado em Áreas de Suscetibilidade Média, Baixa e Muito Baixa
 - SZE 4a - Subzona de Uso Rural em Áreas de Suscetibilidade Muito Alta e Alta
 - SZE 4b - Subzona de Uso Rural em Áreas de Suscetibilidade Média, Baixa e Muito Baixa
 - ZE 5 - Zona de Recreação e Lazer
 - ZE 6 - Zona de Recuperação
- Corpos d'água
- Reservatório da UHE Ilha Solteira
- Limite da Área de Estudo
- Limite da Área de Propriedade da CESP - APP do Reservatório
- Limite Municipal - IBGE 2007



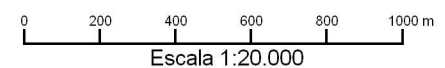
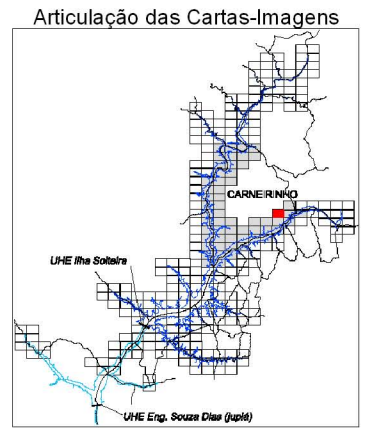
FONTE: Base S/A, 2007/2008 - Mosaico controlado na escala 1:20.000
 IBGE - Instituto Brasileiro de Geografia e Estatística - Malha Municipal 2007.
 AHRANA - Administração da Hidrovia do Paraná
 Fotointerpretação: Fevereiro/2009
 Verificação de campo: Julho/2009

SISTEMA DE PROJEÇÃO: Universal Transversa de Mercator
 Meridiano Central: -51°
 Datum: South American Datum 1969

ELABORAÇÃO		CLIENTE		TÍTULO	
				Zoneamento Socioeconômico do Município de Carneirinho CARTA-IMAGEM 500-812	
PROJETO		RESPONSÁVEL TÉCNICO	VERIFICAÇÃO	APROVADO	DATA
Plano Ambiental de Conservação e Uso do Entorno dos Reservatórios Artificiais (PACUERA) da UHE Ilha Solteira		Oswaldo Yujiro Iwasa CREA-SP 0600518079	Cyntia G de Paula CREA-SP 5061683027		OUT/09
		FINALIZAÇÃO	DESENHO		ESCALA
		Mariana G. Fagundes Willian dos Santos	Carneirinho 31/57		1:20.000




- ### Legenda
- Zoneamento do Corpo Hídrico**
- ZH1 - Zona de Transporte Hidroviário
 - ZH2 - Zona de Proteção à Ictiofauna
- Sinalização da Hidrovia**
- Boia Luminosa Amarela (Área de Abrigo)
 - Boia Luminosa Encarnada (Boreeste)
 - Boia Luminosa Verde (Bombordo)
 - Boia Cega Amarela ppo
 - Boia Cega de Ponto de Espera
 - Boia Cega Encarnada
 - Boia Cega Verde
 - Marcos Pontos de Apoio
 - Navegar no Meio do Rio
 - Pilar de Ponte Margem Direita
 - Pilar de Ponte Margem Esquerda
 - Ponto de Comunicação Obrigatório
 - Tráfego Permitido nos Dois Sentidos
- Zoneamento Terrestre em Área de Propriedade da CESP (ZC)**
- ZC 1 - Zona Institucional
 - ZC 2 - Zona de Conservação
 - ZC 3 - Zona de Regeneração
 - ZC 4 - Zona de Enriquecimento
 - ZC 5 - Zona de Reflorestamento/ Recomposição Vegetal
 - ZC 6 - Zona de Recuo de Margem
- Zoneamento Terrestre em Área de Propriedade da CESP (ZE)**
- ZE 1 - Zona de Conservação Compulsória
 - ZE 2 - Zona de Regeneração ou Enriquecimento Vegetal Compulsórios
 - SZE 3a - Subzona de Uso Urbano Consolidado e Não Consolidado em Áreas de Suscetibilidade Muito Alta e Alta
 - SZE 3b - Subzona de Uso Urbano Consolidado e Não Consolidado em Áreas de Suscetibilidade Média, Baixa e Muito Baixa
 - SZE 4a - Subzona de Uso Rural em Áreas de Suscetibilidade Muito Alta e Alta
 - SZE 4b - Subzona de Uso Rural em Áreas de Suscetibilidade Média, Baixa e Muito Baixa
 - ZE 5 - Zona de Recreação e Lazer
 - ZE 6 - Zona de Recuperação
- Corpos d'água
- Reservatório da UHE Ilha Solteira
- Limite da Área de Estudo
- Limite da Área de Propriedade da CESP - APP do Reservatório
- Limite Municipal - IBGE 2007



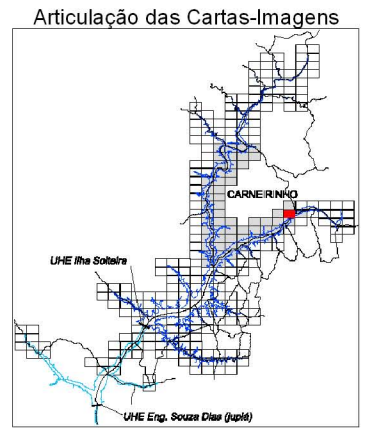
FONTE: Base S/A, 2007/2008 - Mosaico controlado na escala 1:20.000
 IBGE - Instituto Brasileiro de Geografia e Estatística - Malha Municipal 2007.
 AHRANA - Administração da Hidrovia do Paraná
 Fotointerpretação: Fevereiro/2009
 Verificação de campo: Julho/2009

SISTEMA DE PROJEÇÃO: Universal Transversa de Mercator
 Meridiano Central: -51°
 Datum: South American Datum 1969

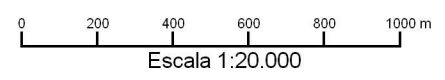
ELABORAÇÃO		CLIENTE		TÍTULO	
				Zoneamento Socioeconômico do Município de Carneirinho CARTA-IMAGEM 533-812	
PROJETO		RESPONSÁVEL TÉCNICO	VERIFICAÇÃO	APROVADO	DATA
Plano Ambiental de Conservação e Uso do Entorno dos Reservatórios Artificiais (PACUERA) da UHE Ilha Solteira		Oswaldo Yujiro Iwasa CREA-SP 0600518079	Cyntia G de Paula CREA-SP 5061683027		OUT/09
		FINALIZAÇÃO	DESENHO	ESCALA	
		Mariana G. Fagundes Willian dos Santos	Carneirinho 32/57	1:20.000	



- Legenda**
- Zoneamento do Corpo Hídrico**
- ZH1 - Zona de Transporte Hidroviário
 - ZH2 - Zona de Proteção à Ictiofauna
- Sinalização da Hidrovia**
- Boia Luminosa Amarela (Área de Abrigo)
 - Boia Luminosa Encarnada (Boroeste)
 - Boia Luminosa Verde (Bombordo)
 - Boia Cega Amarela ppo
 - Boia Cega de Ponto de Espera
 - Boia Cega Encarnada
 - Boia Cega Verde
 - Marcos Pontos de Apoio
 - Navegar no Meio do Rio
 - Pilar de Ponte Margem Direita
 - Pilar de Ponte Margem Esquerda
 - Ponto de Comunicação Obrigatório
 - Tráfego Permitido nos Dois Sentidos
- Zoneamento Terrestre em Área de Propriedade da CESP (ZC)**
- ZC 1 - Zona Institucional
 - ZC 2 - Zona de Conservação
 - ZC 3 - Zona de Regeneração
 - ZC 4 - Zona de Enriquecimento
 - ZC 5 - Zona de Reflorestamento/ Recomposição Vegetal
 - ZC 6 - Zona de Recuo de Margem
- Zoneamento Terrestre em Área do Entorno da Propriedade da CESP (ZE)**
- ZE 1 - Zona de Conservação Compulsória
 - ZE 2 - Zona de Regeneração ou Enriquecimento Vegetal Compulsórios
 - SZE 3a - Subzona de Uso Urbano Consolidado e Não Consolidado em Áreas de Suscetibilidade Muito Alta e Alta
 - SZE 3b - Subzona de Uso Urbano Consolidado e Não Consolidado em Áreas de Suscetibilidade Média, Baixa e Muito Baixa
 - SZE 4a - Subzona de Uso Rural em Áreas de Suscetibilidade Muito Alta e Alta
 - SZE 4b - Subzona de Uso Rural em Áreas de Suscetibilidade Média, Baixa e Muito Baixa
 - ZE 5 - Zona de Recreação e Lazer
 - ZE 6 - Zona de Recuperação
 - Corpos d'água
 - Reservatório da UHE Ilha Solteira
 - Limite da Área de Estudo
 - Limite da Área de Propriedade da CESP - APP do Reservatório
 - Limite Municipal - IBGE 2007

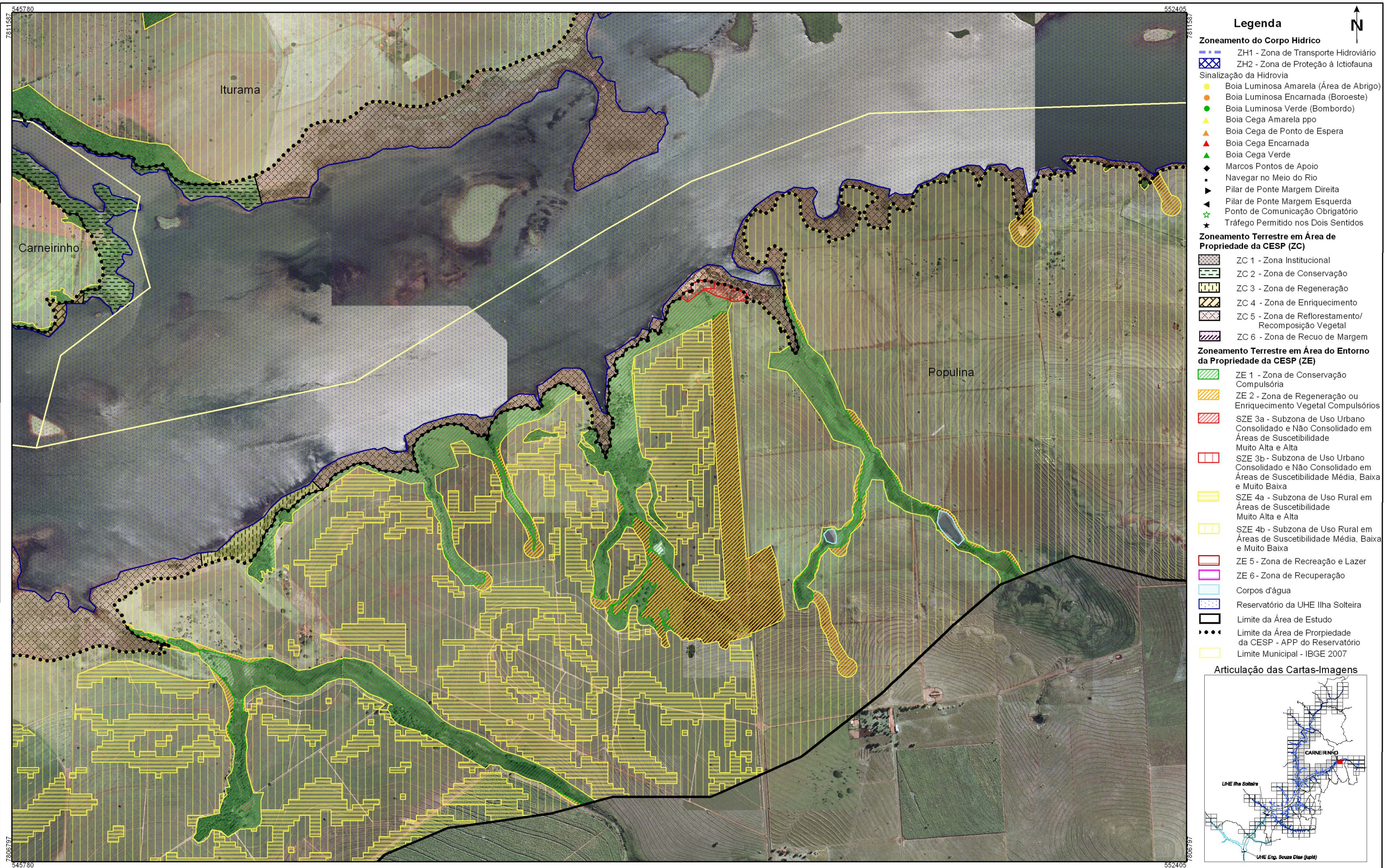


FONTE: Base S/A, 2007/2008 - Mosaico controlado na escala 1:20.000
 IBGE - Instituto Brasileiro de Geografia e Estatística - Malha Municipal 2007.
 AHRANA - Administração da Hidrovia do Paraná
 Fotointerpretação: Fevereiro/2009
 Verificação de campo: Julho/2009

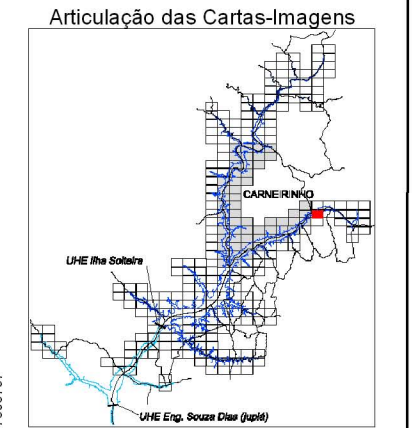


SISTEMA DE PROJEÇÃO: Universal Transversa de Mercator
 Meridiano Central: -51°
 Datum: South American Datum 1969

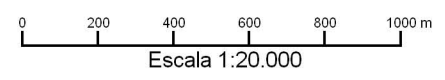
ELABORAÇÃO		CLIENTE		TÍTULO	
				Zoneamento Socioeconômico do Município de Carneirinho CARTA-IMAGEM 539-812	
PROJETO		RESPONSÁVEL TÉCNICO	VERIFICAÇÃO	APROVADO	DATA
Plano Ambiental de Conservação e Uso do Entorno dos Reservatórios Artificiais (PACUERA) da UHE Ilha Solteira		Oswaldo Yujiro Iwasa CREA-SP 0600518079	Cyntia G de Paula CREA-SP 5061683027		OUT/09
		FINALIZAÇÃO	DESENHO		ESCALA
		Mariana G. Fagundes Willian dos Santos	Carneirinho 33/57		1:20.000



- ### Legenda
- Zoneamento do Corpo Hídrico**
- ZH1 - Zona de Transporte Hidroviário
 - ZH2 - Zona de Proteção à Ictiofauna
- Sinalização da Hidrovia**
- Boia Luminosa Amarela (Área de Abrigo)
 - Boia Luminosa Encarnada (Boroeste)
 - Boia Luminosa Verde (Bombordo)
 - Boia Cega Amarela ppo
 - Boia Cega de Ponto de Espera
 - Boia Cega Encarnada
 - Boia Cega Verde
 - Marcos Pontos de Apoio
 - Navegar no Meio do Rio
 - Pilar de Ponte Margem Direita
 - Pilar de Ponte Margem Esquerda
 - Ponto de Comunicação Obrigatório
 - Tráfego Permitido nos Dois Sentidos
- Zoneamento Terrestre em Área de Propriedade da CESP (ZC)**
- ZC 1 - Zona Institucional
 - ZC 2 - Zona de Conservação
 - ZC 3 - Zona de Regeneração
 - ZC 4 - Zona de Enriquecimento
 - ZC 5 - Zona de Reflorestamento/ Recomposição Vegetal
 - ZC 6 - Zona de Recuo de Margem
- Zoneamento Terrestre em Área do Entorno da Propriedade da CESP (ZE)**
- ZE 1 - Zona de Conservação Compulsória
 - ZE 2 - Zona de Regeneração ou Enriquecimento Vegetal Compulsórios
 - SZE 3a - Subzona de Uso Urbano Consolidado e Não Consolidado em Áreas de Suscetibilidade Muito Alta e Alta
 - SZE 3b - Subzona de Uso Urbano Consolidado e Não Consolidado em Áreas de Suscetibilidade Média, Baixa e Muito Baixa
 - SZE 4a - Subzona de Uso Rural em Áreas de Suscetibilidade Muito Alta e Alta
 - SZE 4b - Subzona de Uso Rural em Áreas de Suscetibilidade Média, Baixa e Muito Baixa
 - ZE 5 - Zona de Recreação e Lazer
 - ZE 6 - Zona de Recuperação
- Corpos d'água
- Reservatório da UHE Ilha Solteira
- Limite da Área de Estudo
- Limite da Área de Propriedade da CESP - APP do Reservatório
- Limite Municipal - IBGE 2007



FONTE: Base S/A, 2007/2008 - Mosaico controlado na escala 1:20.000
 IBGE - Instituto Brasileiro de Geografia e Estatística - Malha Municipal 2007.
 AHRANA - Administração da Hidrovia do Paraná
 Fotointerpretação: Fevereiro/2009
 Verificação de campo: Julho/2009

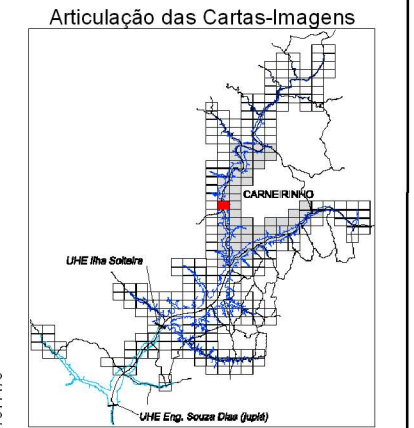


SISTEMA DE PROJEÇÃO: Universal Transversa de Mercator
 Meridiano Central: -51°
 Datum: South American Datum 1969

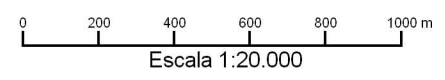
ELABORAÇÃO		CLIENTE		TÍTULO	
				Zoneamento Socioeconômico do Município de Carneirinho CARTA-IMAGEM 546-812	
PROJETO		RESPONSÁVEL TÉCNICO	VERIFICAÇÃO	APROVADO	DATA
Plano Ambiental de Conservação e Uso do Entorno dos Reservatórios Artificiais (PACUERA) da UHE Ilha Solteira		Oswaldo Yujiro Iwasa CREA-SP 0600518079	Cyntia G de Paula CREA-SP 5061683027		OUT/09
		FINALIZAÇÃO	DESENHO		ESCALA
		Mariana G. Fagundes Willian dos Santos		Carneirinho 34/57	1:20.000



- Legenda**
- Zoneamento do Corpo Hídrico**
- ZH1 - Zona de Transporte Hidroviário
 - ZH2 - Zona de Proteção à Ictiofauna
- Sinalização da Hidrovia**
- Boia Luminosa Amarela (Área de Abrigo)
 - Boia Luminosa Encarnada (Boroeste)
 - Boia Luminosa Verde (Bombordo)
 - Boia Cega Amarela ppo
 - Boia Cega de Ponto de Espera
 - Boia Cega Encarnada
 - Boia Cega Verde
 - Marcos Pontos de Apoio
 - Navegar no Meio do Rio
 - Pilar de Ponte Margem Direita
 - Pilar de Ponte Margem Esquerda
 - Ponto de Comunicação Obrigatório
 - Tráfego Permitido nos Dois Sentidos
- Zoneamento Terrestre em Área de Propriedade da CESP (ZC)**
- ZC 1 - Zona Institucional
 - ZC 2 - Zona de Conservação
 - ZC 3 - Zona de Regeneração
 - ZC 4 - Zona de Enriquecimento
 - ZC 5 - Zona de Reflorestamento/ Recomposição Vegetal
 - ZC 6 - Zona de Recuo de Margem
- Zoneamento Terrestre em Área do Entorno da Propriedade da CESP (ZE)**
- ZE 1 - Zona de Conservação Compulsória
 - ZE 2 - Zona de Regeneração ou Enriquecimento Vegetal Compulsórios
 - SZE 3a - Subzona de Uso Urbano Consolidado e Não Consolidado em Áreas de Suscetibilidade Muito Alta e Alta
 - SZE 3b - Subzona de Uso Urbano Consolidado e Não Consolidado em Áreas de Suscetibilidade Média, Baixa e Muito Baixa
 - SZE 4a - Subzona de Uso Rural em Áreas de Suscetibilidade Muito Alta e Alta
 - SZE 4b - Subzona de Uso Rural em Áreas de Suscetibilidade Média, Baixa e Muito Baixa
 - ZE 5 - Zona de Recreação e Lazer
 - ZE 6 - Zona de Recuperação
- Corpos d'água
- Reservatório da UHE Ilha Solteira
- Limite da Área de Estudo
- Limite da Área de Propriedade da CESP - APP do Reservatório
- Limite Municipal - IBGE 2007

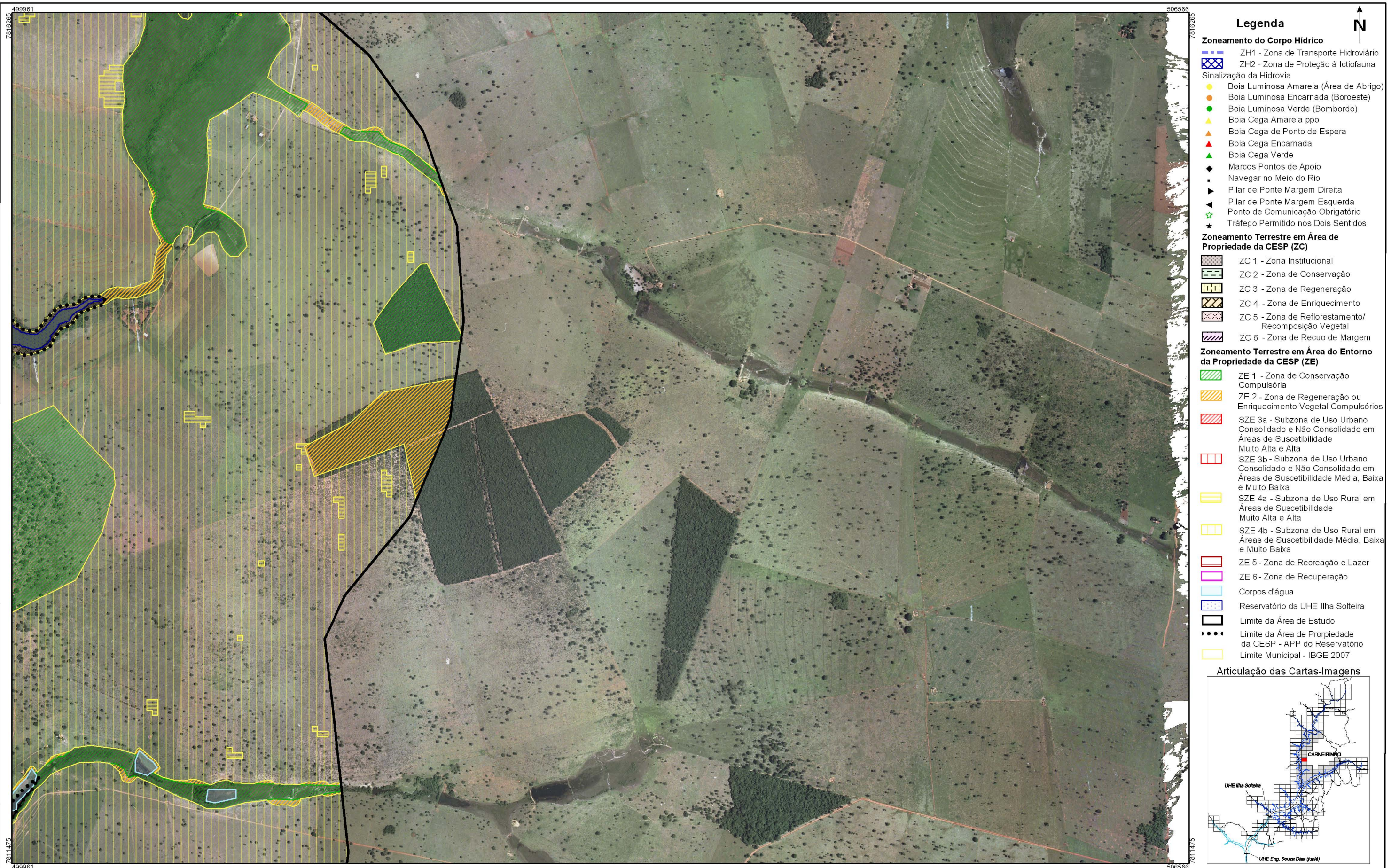


FONTE: Base S/A, 2007/2008 - Mosaico controlado na escala 1:20.000
 IBGE - Instituto Brasileiro de Geografia e Estatística - Malha Municipal 2007.
 AHRANA - Administração da Hidrovia do Paraná
 Fotointerpretação: Fevereiro/2009
 Verificação de campo: Julho/2009



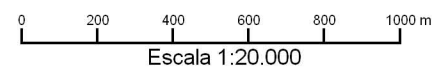
SISTEMA DE PROJEÇÃO: Universal Transversa de Mercator
 Meridiano Central: -51°
 Datum: South American Datum 1969

ELABORAÇÃO	CLIENTE	TÍTULO			
DRENATEC ENGENHARIA	Companhia Energética de São Paulo	Zoneamento Socioeconômico do Município de Carneirinho CARTA-IMAGEM 494-816			
PROJETO	RESPONSÁVEL TÉCNICO	VERIFICAÇÃO	APROVADO	DATA	
Plano Ambiental de Conservação e Uso do Entorno dos Reservatórios Artificiais (PACUERA) da UHE Ilha Solteira	Oswaldo Yujiro Iwasa CREA-SP 0600518079	Cyntia G de Paula CREA-SP 5061683027		OUT/09	
	FINALIZAÇÃO	DESENHO		ESCALA	
	Mariana G. Fagundes Willian dos Santos		Carneirinho 35/57	1:20.000	



FONTE: Base S/A, 2007/2008 - Mosaico controlado na escala 1:20.000
 IBGE - Instituto Brasileiro de Geografia e Estatística - Malha Municipal 2007.
 AHRANA - Administração da Hidrovia do Paraná
 Fotointerpretação: Fevereiro/2009
 Verificação de campo: Julho/2009

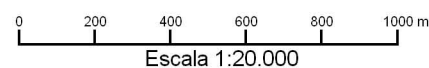
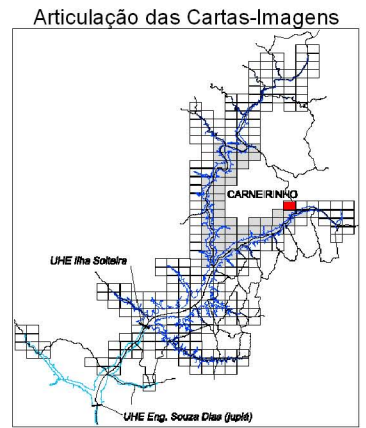
SISTEMA DE PROJEÇÃO: Universal Transversa de Mercator
 Meridiano Central: -51°
 Datum: South American Datum 1969



ELABORAÇÃO	CLIENTE	TÍTULO			
DRENATEC ENGENHARIA	Companhia Energética de São Paulo	Zoneamento Socioeconômico do Município de Carneirinho CARTA-IMAGEM 500-816			
PROJETO	RESPONSÁVEL TÉCNICO	VERIFICAÇÃO	APROVADO	DATA	
Plano Ambiental de Conservação e Uso do Entorno dos Reservatórios Artificiais (PACUERA) da UHE Ilha Solteira	Oswaldo Yujiro Iwasa CREA-SP 0600518079	Cyntia G de Paula CREA-SP 5061683027		OUT/09	
	FINALIZAÇÃO	DESENHO	ESCALA		
	Mariana G. Fagundes Willian dos Santos	Carneirinho 36/57	1:20.000		



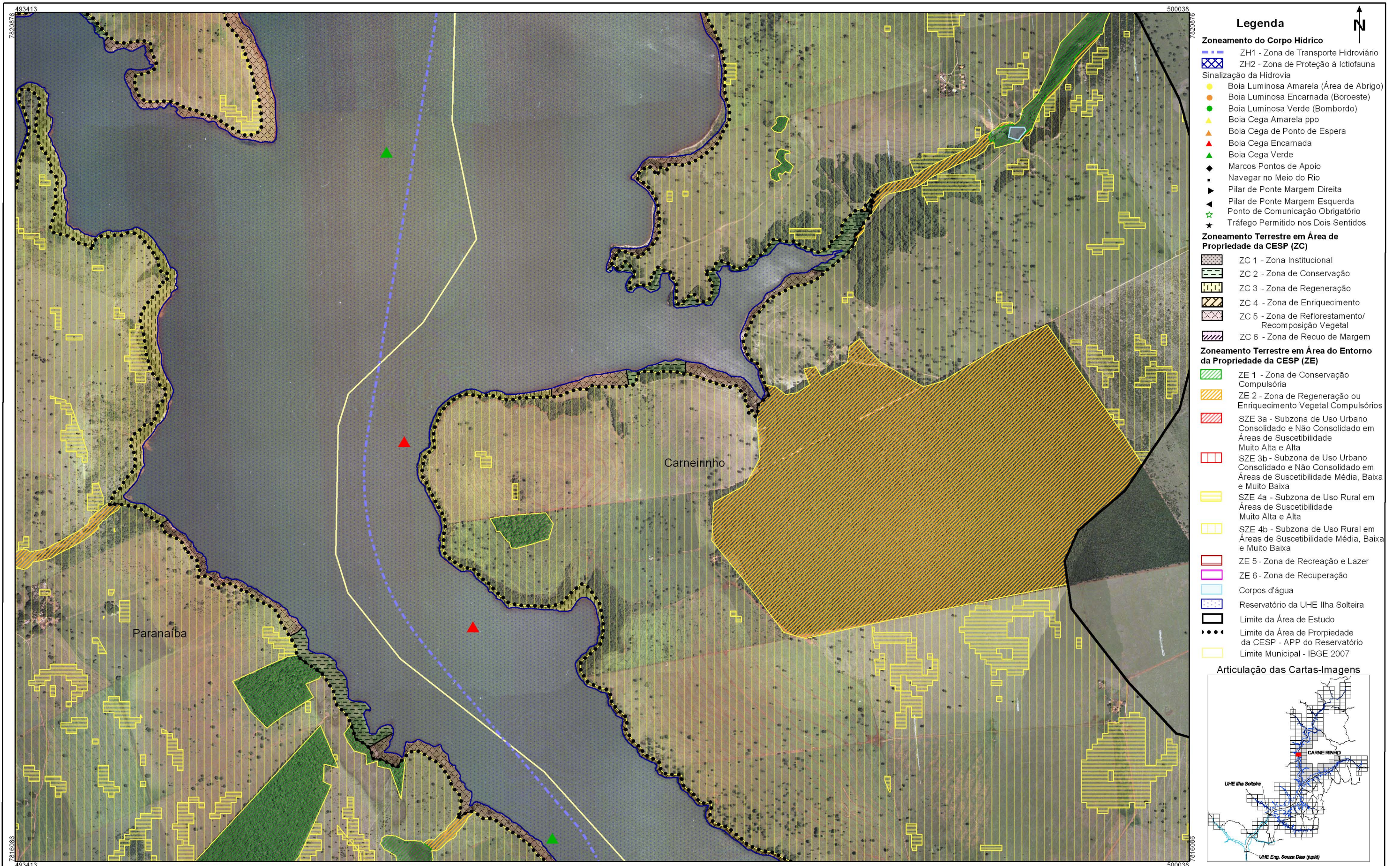
- ### Legenda
- Zoneamento do Corpo Hídrico**
- ZH1 - Zona de Transporte Hidroviário
 - ZH2 - Zona de Proteção à Ictiofauna
- Sinalização da Hidrovia**
- Boia Luminosa Amarela (Área de Abrigo)
 - Boia Luminosa Encarnada (Boroeste)
 - Boia Luminosa Verde (Bombordo)
 - Boia Cega Amarela ppo
 - Boia Cega de Ponto de Espera
 - Boia Cega Encarnada
 - Boia Cega Verde
 - Marcos Pontos de Apoio
 - Navegar no Meio do Rio
 - Pilar de Ponte Margem Direita
 - Pilar de Ponte Margem Esquerda
 - Ponto de Comunicação Obrigatório
 - Tráfego Permitido nos Dois Sentidos
- Zoneamento Terrestre em Área de Propriedade da CESP (ZC)**
- ZC 1 - Zona Institucional
 - ZC 2 - Zona de Conservação
 - ZC 3 - Zona de Regeneração
 - ZC 4 - Zona de Enriquecimento
 - ZC 5 - Zona de Reflorestamento/ Recomposição Vegetal
 - ZC 6 - Zona de Recuo de Margem
- Zoneamento Terrestre em Área do Entorno da Propriedade da CESP (ZE)**
- ZE 1 - Zona de Conservação Compulsória
 - ZE 2 - Zona de Regeneração ou Enriquecimento Vegetal Compulsórios
 - SZE 3a - Subzona de Uso Urbano Consolidado e Não Consolidado em Áreas de Suscetibilidade Muito Alta e Alta
 - SZE 3b - Subzona de Uso Urbano Consolidado e Não Consolidado em Áreas de Suscetibilidade Média, Baixa e Muito Baixa
 - SZE 4a - Subzona de Uso Rural em Áreas de Suscetibilidade Muito Alta e Alta
 - SZE 4b - Subzona de Uso Rural em Áreas de Suscetibilidade Média, Baixa e Muito Baixa
 - ZE 5 - Zona de Recreação e Lazer
 - ZE 6 - Zona de Recuperação
- Corpos d'água
- Reservatório da UHE Ilha Solteira
- Limite da Área de Estudo
- Limite da Área de Propriedade da CESP - APP do Reservatório
- Limite Municipal - IBGE 2007



FONTE: Base S/A, 2007/2008 - Mosaico controlado na escala 1:20.000
 IBGE - Instituto Brasileiro de Geografia e Estatística - Malha Municipal 2007.
 AHRANA - Administração da Hidrovia do Paraná
 Fotointerpretação: Fevereiro/2009
 Verificação de campo: Julho/2009

SISTEMA DE PROJEÇÃO: Universal Transversa de Mercator
 Meridiano Central: -51°
 Datum: South American Datum 1969

ELABORAÇÃO		CLIENTE		TÍTULO			
				Zoneamento Socioeconômico do Município de Carneirinho CARTA-IMAGEM 539-816			
PROJETO		RESPONSÁVEL TÉCNICO	VERIFICAÇÃO	APROVADO	DATA		
Plano Ambiental de Conservação e Uso do Entorno dos Reservatórios Artificiais (PACUERA) da UHE Ilha Solteira		Oswaldo Yujiro Iwasa CREA-SP 0600518079	Cyntia G de Paula CREA-SP 5061683027		OUT/09		
		FINALIZAÇÃO	DESENHO	ESCALA			
		Mariana G. Fagundes Willian dos Santos	Carneirinho 37/57	1:20.000			



FONTE: Base S/A, 2007/2008 - Mosaico controlado na escala 1:20.000
 IBGE - Instituto Brasileiro de Geografia e Estatística - Malha Municipal 2007.
 AHRANA - Administração da Hidrovia do Paraná
 Fotointerpretação: Fevereiro/2009
 Verificação de campo: Julho/2009

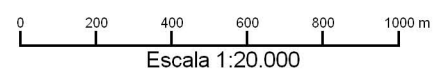
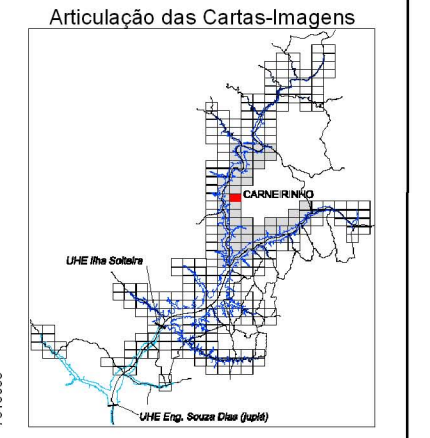
SISTEMA DE PROJEÇÃO: Universal Transversa de Mercator
 Meridiano Central: -51°
 Datum: South American Datum 1969



ELABORAÇÃO		CLIENTE		TÍTULO	
				Zonamento Socioeconômico do Município de Carneirinho CARTA-IMAGEM 494-821	
PROJETO		RESPONSÁVEL TÉCNICO	VERIFICAÇÃO	APROVADO	DATA
Plano Ambiental de Conservação e Uso do Entorno dos Reservatórios Artificiais (PACUERA) da UHE Ilha Solteira		Oswaldo Yujiro Iwasa CREA-SP 0600518079	Cyntia G de Paula CREA-SP 5061683027		OUT/09
		FINALIZAÇÃO	DESENHO		ESCALA
		Mariana G. Fagundes Willian dos Santos	Carneirinho 38/57		1:20.000



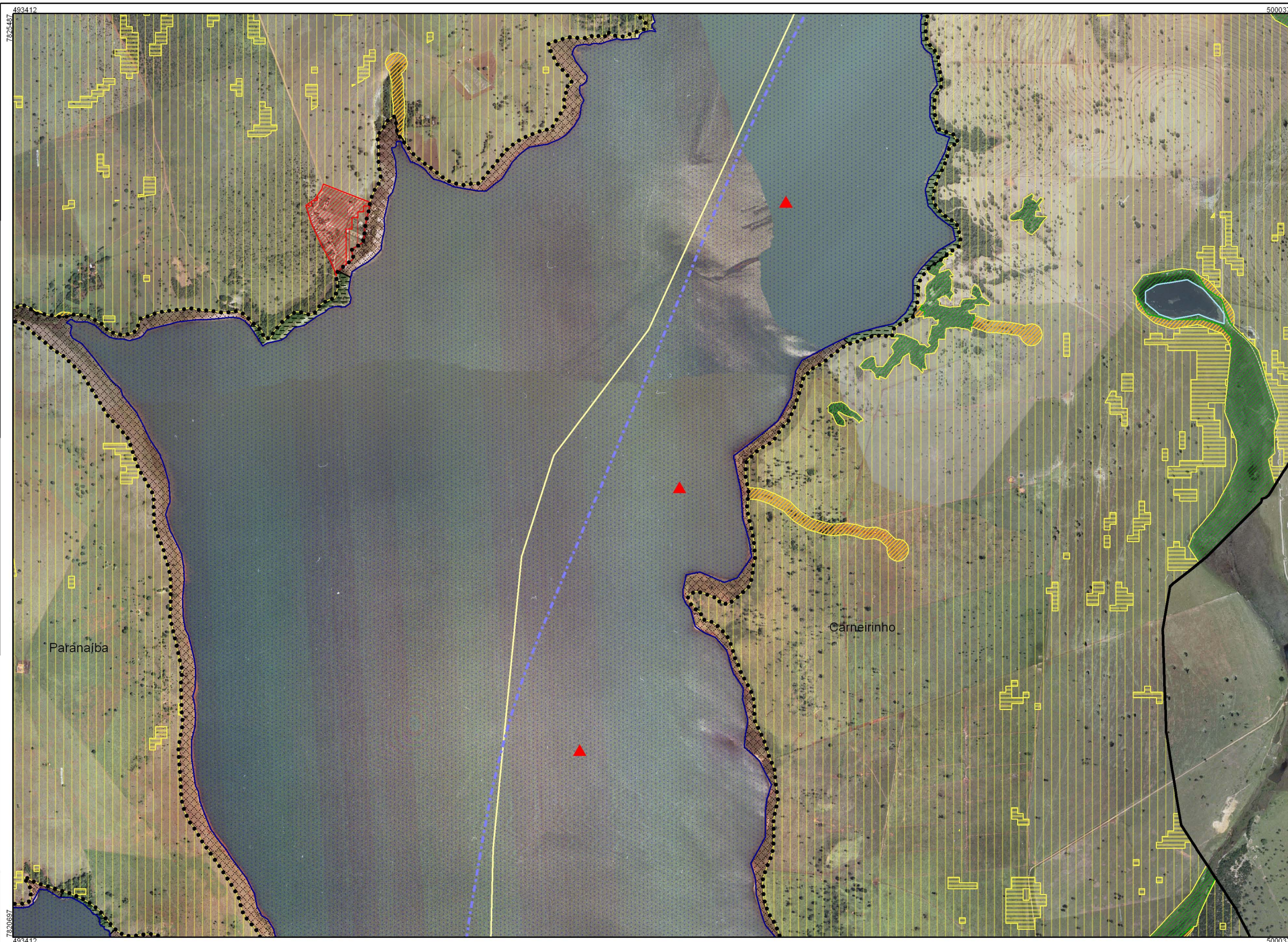
- ### Legenda
- Zoneamento do Corpo Hídrico**
- ZH1 - Zona de Transporte Hidroviário
 - ZH2 - Zona de Proteção à Ictiofauna
- Sinalização da Hidrovia**
- Boia Luminosa Amarela (Área de Abrigo)
 - Boia Luminosa Encarnada (Boroeste)
 - Boia Luminosa Verde (Bombordo)
 - Boia Cega Amarela ppo
 - Boia Cega de Ponto de Espera
 - Boia Cega Encarnada
 - Boia Cega Verde
 - Marcos Pontos de Apoio
 - Navegar no Meio do Rio
 - Pilar de Ponte Margem Direita
 - Pilar de Ponte Margem Esquerda
 - Ponto de Comunicação Obrigatório
 - Tráfego Permitido nos Dois Sentidos
- Zoneamento Terrestre em Área de Propriedade da CESP (ZC)**
- ZC 1 - Zona Institucional
 - ZC 2 - Zona de Conservação
 - ZC 3 - Zona de Regeneração
 - ZC 4 - Zona de Enriquecimento
 - ZC 5 - Zona de Reflorestamento/ Recomposição Vegetal
 - ZC 6 - Zona de Recuo de Margem
- Zoneamento Terrestre em Área do Entorno da Propriedade da CESP (ZE)**
- ZE 1 - Zona de Conservação Compulsória
 - ZE 2 - Zona de Regeneração ou Enriquecimento Vegetal Compulsórios
 - SZE 3a - Subzona de Uso Urbano Consolidado e Não Consolidado em Áreas de Suscetibilidade Muito Alta e Alta
 - SZE 3b - Subzona de Uso Urbano Consolidado e Não Consolidado em Áreas de Suscetibilidade Média, Baixa e Muito Baixa
 - SZE 4a - Subzona de Uso Rural em Áreas de Suscetibilidade Muito Alta e Alta
 - SZE 4b - Subzona de Uso Rural em Áreas de Suscetibilidade Média, Baixa e Muito Baixa
 - ZE 5 - Zona de Recreação e Lazer
 - ZE 6 - Zona de Recuperação
- Corpos d'água
- Reservatório da UHE Ilha Solteira
- Limite da Área de Estudo
- Limite da Área de Propriedade da CESP - APP do Reservatório
- Limite Municipal - IBGE 2007



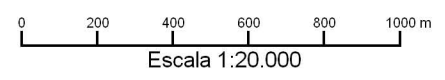
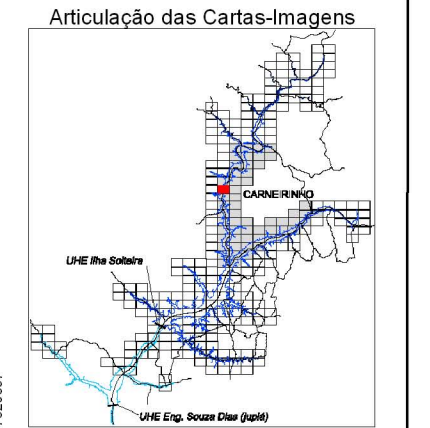
FONTE: Base S/A, 2007/2008 - Mosaico controlado na escala 1:20.000
 IBGE - Instituto Brasileiro de Geografia e Estatística - Malha Municipal 2007.
 AHRANA - Administração da Hidrovia do Paraná
 Fotointerpretação: Fevereiro/2009
 Verificação de campo: Julho/2009

SISTEMA DE PROJEÇÃO: Universal Transversa de Mercator
 Meridiano Central: -51°
 Datum: South American Datum 1969

ELABORAÇÃO		CLIENTE		TÍTULO	
				Zoneamento Socioeconômico do Município de Carneirinho CARTA-IMAGEM 500-821	
PROJETO		RESPONSÁVEL TÉCNICO	VERIFICAÇÃO	APROVADO	DATA
Plano Ambiental de Conservação e Uso do Entorno dos Reservatórios Artificiais (PACUERA) da UHE Ilha Solteira		Oswaldo Yujiro Iwasa CREA-SP 0600518079	Cyntia G de Paula CREA-SP 5061683027		OUT/09
		FINALIZAÇÃO	DESENHO		ESCALA
		Mariana G. Fagundes Willian dos Santos	Carneirinho 39/57		1:20.000



- ### Legenda
- Zoneamento do Corpo Hídrico**
- ZH1 - Zona de Transporte Hidroviário
 - ZH2 - Zona de Proteção à Ictiofauna
- Sinalização da Hidrovia**
- Boia Luminosa Amarela (Área de Abrigo)
 - Boia Luminosa Encarnada (Boroeste)
 - Boia Luminosa Verde (Bombordo)
 - Boia Cega Amarela ppo
 - Boia Cega de Ponto de Espera
 - Boia Cega Encarnada
 - Boia Cega Verde
 - Marcos Pontos de Apoio
 - Navegar no Meio do Rio
 - Pilar de Ponte Margem Direita
 - Pilar de Ponte Margem Esquerda
 - Ponto de Comunicação Obrigatório
 - Tráfego Permitido nos Dois Sentidos
- Zoneamento Terrestre em Área de Propriedade da CESP (ZC)**
- ZC 1 - Zona Institucional
 - ZC 2 - Zona de Conservação
 - ZC 3 - Zona de Regeneração
 - ZC 4 - Zona de Enriquecimento
 - ZC 5 - Zona de Reflorestamento/ Recomposição Vegetal
 - ZC 6 - Zona de Recuo de Margem
- Zoneamento Terrestre em Área do Entorno da Propriedade da CESP (ZE)**
- ZE 1 - Zona de Conservação Compulsória
 - ZE 2 - Zona de Regeneração ou Enriquecimento Vegetal Compulsórios
 - SZE 3a - Subzona de Uso Urbano Consolidado e Não Consolidado em Áreas de Suscetibilidade Muito Alta e Alta
 - SZE 3b - Subzona de Uso Urbano Consolidado e Não Consolidado em Áreas de Suscetibilidade Média, Baixa e Muito Baixa
 - SZE 4a - Subzona de Uso Rural em Áreas de Suscetibilidade Muito Alta e Alta
 - SZE 4b - Subzona de Uso Rural em Áreas de Suscetibilidade Média, Baixa e Muito Baixa
 - ZE 5 - Zona de Recreação e Lazer
 - ZE 6 - Zona de Recuperação
- Corpos d'água
- Reservatório da UHE Ilha Solteira
- Limite da Área de Estudo
- Limite da Área de Propriedade da CESP - APP do Reservatório
- Limite Municipal - IBGE 2007



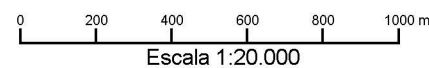
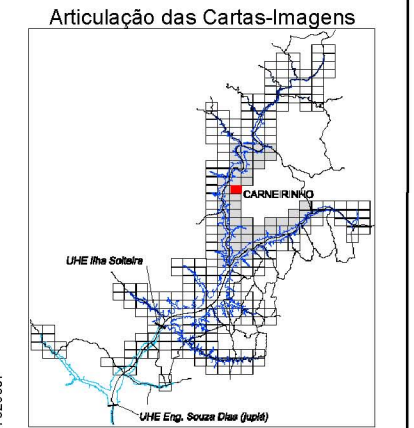
FONTE: Base S/A, 2007/2008 - Mosaico controlado na escala 1:20.000
 IBGE - Instituto Brasileiro de Geografia e Estatística - Malha Municipal 2007.
 AHRANA - Administração da Hidrovia do Paraná
 Fotointerpretação: Fevereiro/2009
 Verificação de campo: Julho/2009

SISTEMA DE PROJEÇÃO: Universal Transversa de Mercator
 Meridiano Central: -51°
 Datum: South American Datum 1969

ELABORAÇÃO		CLIENTE		TÍTULO			
				Zoneamento Socioeconômico do Município de Carneirinho CARTA-IMAGEM 494-826			
PROJETO		RESPONSÁVEL TÉCNICO	VERIFICAÇÃO	APROVADO	DATA		
Plano Ambiental de Conservação e Uso do Entorno dos Reservatórios Artificiais (PACUERA) da UHE Ilha Solteira		Oswaldo Yujiro Iwasa CREA-SP 0600518079	Cyntia G de Paula CREA-SP 5061683027		OUT/09		
		FINALIZAÇÃO	DESENHO	ESCALA			
		Mariana G. Fagundes Willian dos Santos	Carneirinho 40/57	1:20.000			



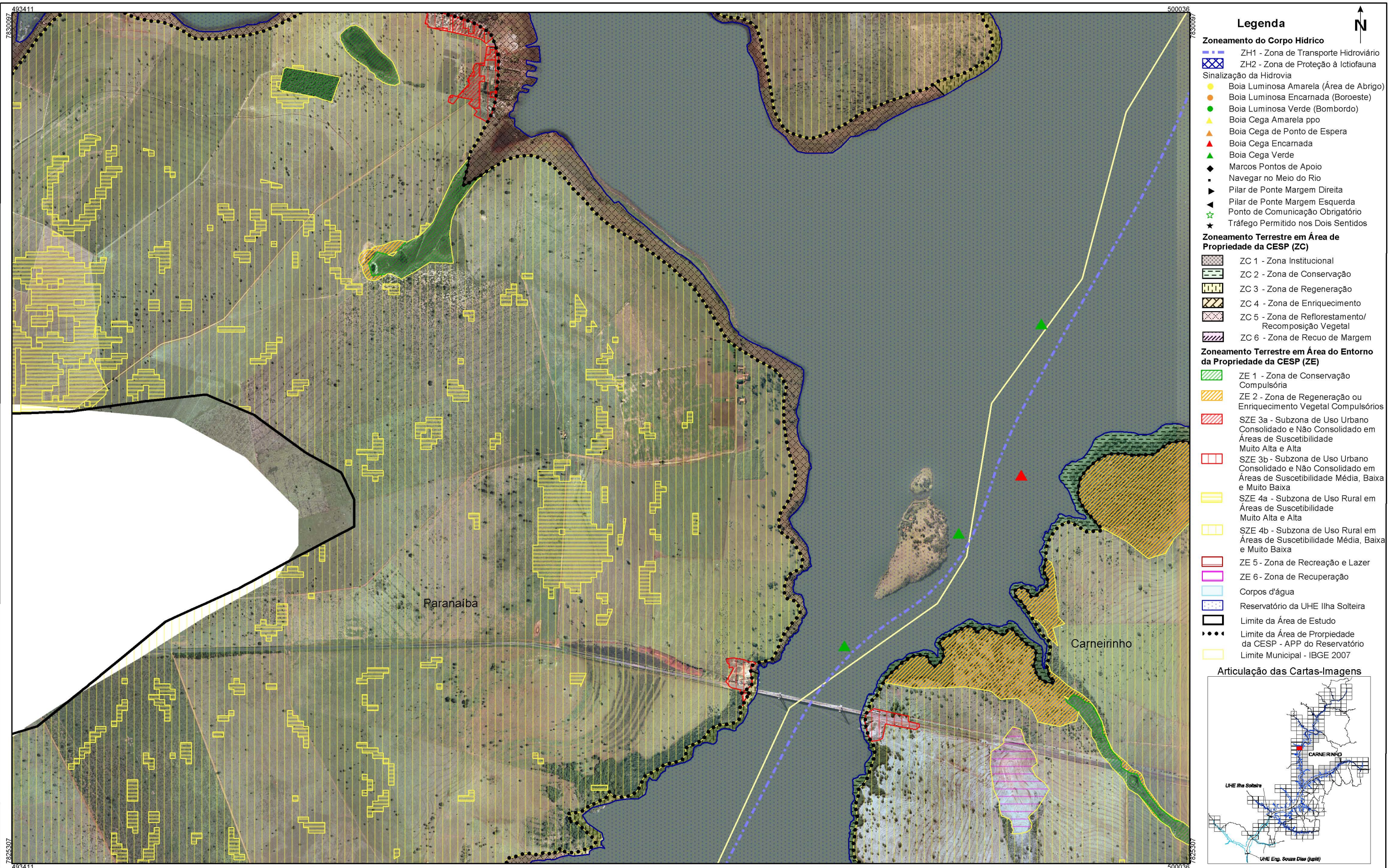
- ### Legenda
- Zoneamento do Corpo Hídrico**
- ZH1 - Zona de Transporte Hidroviário
 - ZH2 - Zona de Proteção à Ictiofauna
- Sinalização da Hidrovia**
- Boia Luminosa Amarela (Área de Abrigo)
 - Boia Luminosa Encarnada (Boreeste)
 - Boia Luminosa Verde (Bombordo)
 - Boia Cega Amarela ppo
 - Boia Cega de Ponto de Espera
 - Boia Cega Encarnada
 - Boia Cega Verde
 - Marcos Pontos de Apoio
 - Navegar no Meio do Rio
 - Pilar de Ponte Margem Direita
 - Pilar de Ponte Margem Esquerda
 - Ponto de Comunicação Obrigatório
 - Tráfego Permitido nos Dois Sentidos
- Zoneamento Terrestre em Área de Propriedade da CESP (ZC)**
- ZC 1 - Zona Institucional
 - ZC 2 - Zona de Conservação
 - ZC 3 - Zona de Regeneração
 - ZC 4 - Zona de Enriquecimento
 - ZC 5 - Zona de Reflorestamento/ Recomposição Vegetal
 - ZC 6 - Zona de Recuo de Margem
- Zoneamento Terrestre em Área do Entorno da Propriedade da CESP (ZE)**
- ZE 1 - Zona de Conservação Compulsória
 - ZE 2 - Zona de Regeneração ou Enriquecimento Vegetal Compulsórios
 - SZE 3a - Subzona de Uso Urbano Consolidado e Não Consolidado em Áreas de Suscetibilidade Muito Alta e Alta
 - SZE 3b - Subzona de Uso Urbano Consolidado e Não Consolidado em Áreas de Suscetibilidade Média, Baixa e Muito Baixa
 - SZE 4a - Subzona de Uso Rural em Áreas de Suscetibilidade Muito Alta e Alta
 - SZE 4b - Subzona de Uso Rural em Áreas de Suscetibilidade Média, Baixa e Muito Baixa
 - ZE 5 - Zona de Recreação e Lazer
 - ZE 6 - Zona de Recuperação
- Corpos d'água
 - Reservatório da UHE Ilha Solteira
 - Limite da Área de Estudo
 - Limite da Área de Propriedade da CESP - APP do Reservatório
 - Limite Municipal - IBGE 2007



FONTE: Base S/A, 2007/2008 - Mosaico controlado na escala 1:20.000
 IBGE - Instituto Brasileiro de Geografia e Estatística - Malha Municipal 2007.
 AHRANA - Administração da Hidrovia do Paraná
 Fotointerpretação: Fevereiro/2009
 Verificação de campo: Julho/2009

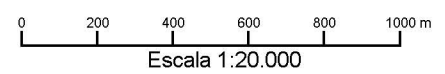
SISTEMA DE PROJEÇÃO: Universal Transversa de Mercator
 Meridiano Central: -51°
 Datum: South American Datum 1969

ELABORAÇÃO		CLIENTE		TÍTULO	
				Zoneamento Socioeconômico do Município de Carneirinho CARTA-IMAGEM 500-826	
PROJETO		Oswaldo Yujiro Iwasa CREA-SP 0600518079	Cyntia G de Paula CREA-SP 5061683027		OUT/09
		FINALIZAÇÃO	DESENHO	ESCALA	
		Mariana G. Fagundes Willian dos Santos	Carneirinho 41/57	1:20.000	



FONTE: Base S/A, 2007/2008 - Mosaico controlado na escala 1:20.000
 IBGE - Instituto Brasileiro de Geografia e Estatística - Malha Municipal 2007.
 AHRANA - Administração da Hidrovia do Paraná
 Fotointerpretação: Fevereiro/2009
 Verificação de campo: Julho/2009

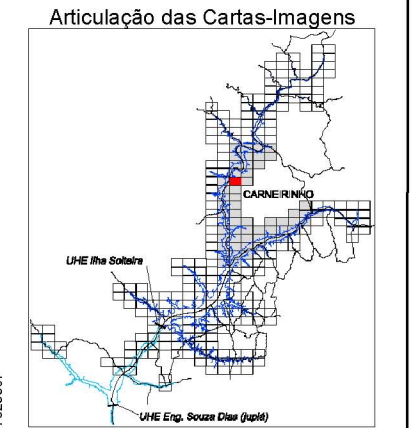
SISTEMA DE PROJEÇÃO: Universal Transversa de Mercator
 Meridiano Central: -51°
 Datum: South American Datum 1969



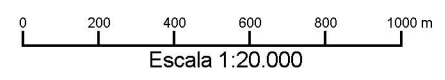
ELABORAÇÃO		CLIENTE		TÍTULO	
				Zoneamento Socioeconômico do Município de Carneirinho CARTA-IMAGEM 494-830	
PROJETO		RESPONSÁVEL TÉCNICO	VERIFICAÇÃO	APROVADO	DATA
Plano Ambiental de Conservação e Uso do Entorno dos Reservatórios Artificiais (PACUERA) da UHE Ilha Solteira		Oswaldo Yujiro Iwasa CREA-SP 0600518079	Cyntia G de Paula CREA-SP 5061683027		OUT/09
		FINALIZAÇÃO	DESENHO		ESCALA
		Mariana G. Fagundes Willian dos Santos		Carneirinho 42/57	1:20.000



- Legenda**
- Zoneamento do Corpo Hídrico**
- ZH1 - Zona de Transporte Hidroviário
 - ZH2 - Zona de Proteção à Ictiofauna
- Sinalização da Hidrovia**
- Boia Luminosa Amarela (Área de Abrigo)
 - Boia Luminosa Encarnada (Boreeste)
 - Boia Luminosa Verde (Bombordo)
 - ▲ Boia Cega Amarela ppo
 - ▲ Boia Cega de Ponto de Espera
 - ▲ Boia Cega Encarnada
 - ▲ Boia Cega Verde
 - ◆ Marcos Pontos de Apoio
 - Navegar no Meio do Rio
 - ▶ Pilar de Ponte Margem Direita
 - ▶ Pilar de Ponte Margem Esquerda
 - ☆ Ponto de Comunicação Obrigatório
 - ★ Tráfego Permitido nos Dois Sentidos
- Zoneamento Terrestre em Área de Propriedade da CESP (ZC)**
- ▨ ZC 1 - Zona Institucional
 - ▨ ZC 2 - Zona de Conservação
 - ▨ ZC 3 - Zona de Regeneração
 - ▨ ZC 4 - Zona de Enriquecimento
 - ▨ ZC 5 - Zona de Reflorestamento/ Recomposição Vegetal
 - ▨ ZC 6 - Zona de Recuo de Margem
- Zoneamento Terrestre em Área do Entorno da Propriedade da CESP (ZE)**
- ▨ ZE 1 - Zona de Conservação Compulsória
 - ▨ ZE 2 - Zona de Regeneração ou Enriquecimento Vegetal Compulsórios
 - ▨ SZE 3a - Subzona de Uso Urbano Consolidado e Não Consolidado em Áreas de Suscetibilidade Muito Alta e Alta
 - ▨ SZE 3b - Subzona de Uso Urbano Consolidado e Não Consolidado em Áreas de Suscetibilidade Média, Baixa e Muito Baixa
 - ▨ SZE 4a - Subzona de Uso Rural em Áreas de Suscetibilidade Muito Alta e Alta
 - ▨ SZE 4b - Subzona de Uso Rural em Áreas de Suscetibilidade Média, Baixa e Muito Baixa
 - ▨ ZE 5 - Zona de Recreação e Lazer
 - ▨ ZE 6 - Zona de Recuperação
- Corpos d'água
- Reservatório da UHE Ilha Solteira
- Limite da Área de Estudo
- Limite da Área de Propriedade da CESP - APP do Reservatório
- ▨ Limite Municipal - IBGE 2007



FONTE: Base S/A, 2007/2008 - Mosaico controlado na escala 1:20.000
 IBGE - Instituto Brasileiro de Geografia e Estatística - Malha Municipal 2007.
 AHRANA - Administração da Hidrovia do Paraná
 Fotointerpretação: Fevereiro/2009
 Verificação de campo: Julho/2009

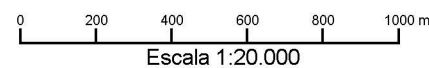
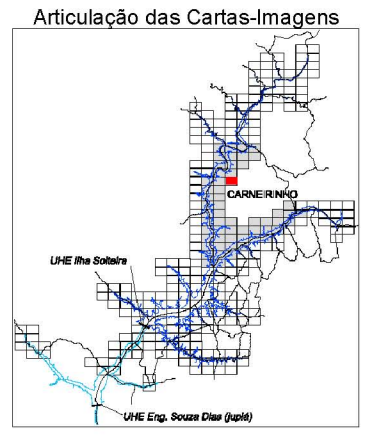


SISTEMA DE PROJEÇÃO: Universal Transversa de Mercator
 Meridiano Central: -51°
 Datum: South American Datum 1969

ELABORAÇÃO		CLIENTE		TÍTULO			
				Zoneamento Socioeconômico do Município de Carneirinho CARTA-IMAGEM 500-830			
PROJETO		RESPONSÁVEL TÉCNICO	VERIFICAÇÃO	APROVADO	DATA		
Plano Ambiental de Conservação e Uso do Entorno dos Reservatórios Artificiais (PACUERA) da UHE Ilha Solteira		Oswaldo Yujiro Iwasa CREA-SP 0600518079	Cyntia G de Paula CREA-SP 5061683027		OUT/09		
		FINALIZAÇÃO	DESENHO	ESCALA			
		Mariana G. Fagundes Willian dos Santos	Carneirinho 43/57	1:20.000			



- ### Legenda
- Zoneamento do Corpo Hídrico**
- ZH1 - Zona de Transporte Hidroviário
 - ZH2 - Zona de Proteção à Ictiofauna
- Sinalização da Hidrovia**
- Boia Luminosa Amarela (Área de Abrigo)
 - Boia Luminosa Encarnada (Borosteie)
 - Boia Luminosa Verde (Bombordo)
 - Boia Cega Amarela ppo
 - Boia Cega de Ponto de Espera
 - Boia Cega Encarnada
 - Boia Cega Verde
 - Marcos Pontos de Apoio
 - Navegar no Meio do Rio
 - Pilar de Ponte Margem Direita
 - Pilar de Ponte Margem Esquerda
 - Ponto de Comunicação Obrigatório
 - Tráfego Permitido nos Dois Sentidos
- Zoneamento Terrestre em Área de Propriedade da CESP (ZC)**
- ZC 1 - Zona Institucional
 - ZC 2 - Zona de Conservação
 - ZC 3 - Zona de Regeneração
 - ZC 4 - Zona de Enriquecimento
 - ZC 5 - Zona de Reflorestamento/ Recomposição Vegetal
 - ZC 6 - Zona de Recuo de Margem
- Zoneamento Terrestre em Área do Entorno da Propriedade da CESP (ZE)**
- ZE 1 - Zona de Conservação Compulsória
 - ZE 2 - Zona de Regeneração ou Enriquecimento Vegetal Compulsórios
 - SZE 3a - Subzona de Uso Urbano Consolidado e Não Consolidado em Áreas de Suscetibilidade Muito Alta e Alta
 - SZE 3b - Subzona de Uso Urbano Consolidado e Não Consolidado em Áreas de Suscetibilidade Média, Baixa e Muito Baixa
 - SZE 4a - Subzona de Uso Rural em Áreas de Suscetibilidade Muito Alta e Alta
 - SZE 4b - Subzona de Uso Rural em Áreas de Suscetibilidade Média, Baixa e Muito Baixa
 - ZE 5 - Zona de Recreação e Lazer
 - ZE 6 - Zona de Recuperação
- Corpos d'água
- Reservatório da UHE Ilha Solteira
- Limite da Área de Estudo
- Limite da Área de Propriedade da CESP - APP do Reservatório
- Limite Municipal - IBGE 2007



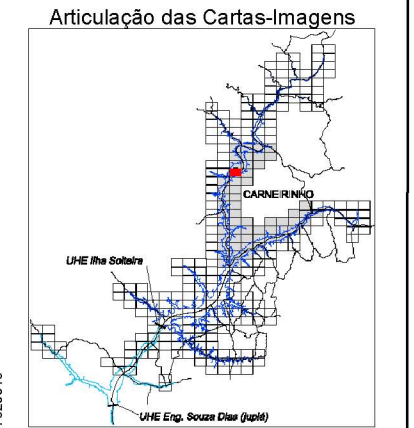
FONTE: Base S/A, 2007/2008 - Mosaico controlado na escala 1:20.000
 IBGE - Instituto Brasileiro de Geografia e Estatística - Malha Municipal 2007.
 AHRANA - Administração da Hidrovia do Paraná
 Fotointerpretação: Fevereiro/2009
 Verificação de campo: Julho/2009

SISTEMA DE PROJEÇÃO: Universal Transversa de Mercator
 Meridiano Central: -51°
 Datum: South American Datum 1969

ELABORAÇÃO		CLIENTE		TÍTULO	
				Zoneamento Socioeconômico do Município de Carneirinho	
				CARTA-IMAGEM 507-830	
PROJETO		RESPONSÁVEL TÉCNICO	VERIFICAÇÃO	APROVADO	DATA
Plano Ambiental de Conservação e Uso do Entorno dos Reservatórios Artificiais (PACUERA) da UHE Ilha Solteira		Oswaldo Yujiro Iwasa CREA-SP 0600518079	Cyntia G de Paula CREA-SP 5061683027		OUT/09
		FINALIZAÇÃO	DESENHO		ESCALA
		Mariana G. Fagundes Willian dos Santos	Carneirinho 44/57		1:20.000

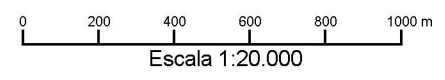


- Legenda**
- Zoneamento do Corpo Hídrico**
- ZH1 - Zona de Transporte Hidroviário
 - ZH2 - Zona de Proteção à Ictiofauna
- Sinalização da Hidrovia
- Boia Luminosa Amarela (Área de Abrigo)
 - Boia Luminosa Encarnada (Boreoste)
 - Boia Luminosa Verde (Bombordo)
 - Boia Cega Amarela ppo
 - Boia Cega de Ponto de Espera
 - Boia Cega Encarnada
 - Boia Cega Verde
 - Marcos Pontos de Apoio
 - Navegar no Meio do Rio
 - Pilar de Ponte Margem Direita
 - Pilar de Ponte Margem Esquerda
 - Ponto de Comunicação Obrigatório
 - Tráfego Permitido nos Dois Sentidos
- Zoneamento Terrestre em Área de Propriedade da CESP (ZC)**
- ZC 1 - Zona Institucional
 - ZC 2 - Zona de Conservação
 - ZC 3 - Zona de Regeneração
 - ZC 4 - Zona de Enriquecimento
 - ZC 5 - Zona de Reflorestamento/Recomposição Vegetal
 - ZC 6 - Zona de Recuo de Margem
- Zoneamento Terrestre em Área do Entorno da Propriedade da CESP (ZE)**
- ZE 1 - Zona de Conservação Compulsória
 - ZE 2 - Zona de Regeneração ou Enriquecimento Vegetal Compulsórios
 - SZE 3a - Subzona de Uso Urbano Consolidado e Não Consolidado em Áreas de Suscetibilidade Muito Alta e Alta
 - SZE 3b - Subzona de Uso Urbano Consolidado e Não Consolidado em Áreas de Suscetibilidade Média, Baixa e Muito Baixa
 - SZE 4a - Subzona de Uso Rural em Áreas de Suscetibilidade Muito Alta e Alta
 - SZE 4b - Subzona de Uso Rural em Áreas de Suscetibilidade Média, Baixa e Muito Baixa
 - ZE 5 - Zona de Recreação e Lazer
 - ZE 6 - Zona de Recuperação
- Corpos d'água
 - Reservatório da UHE Ilha Solteira
 - Limite da Área de Estudo
 - Limite da Área de Propriedade da CESP - APP do Reservatório
 - Limite Municipal - IBGE 2007

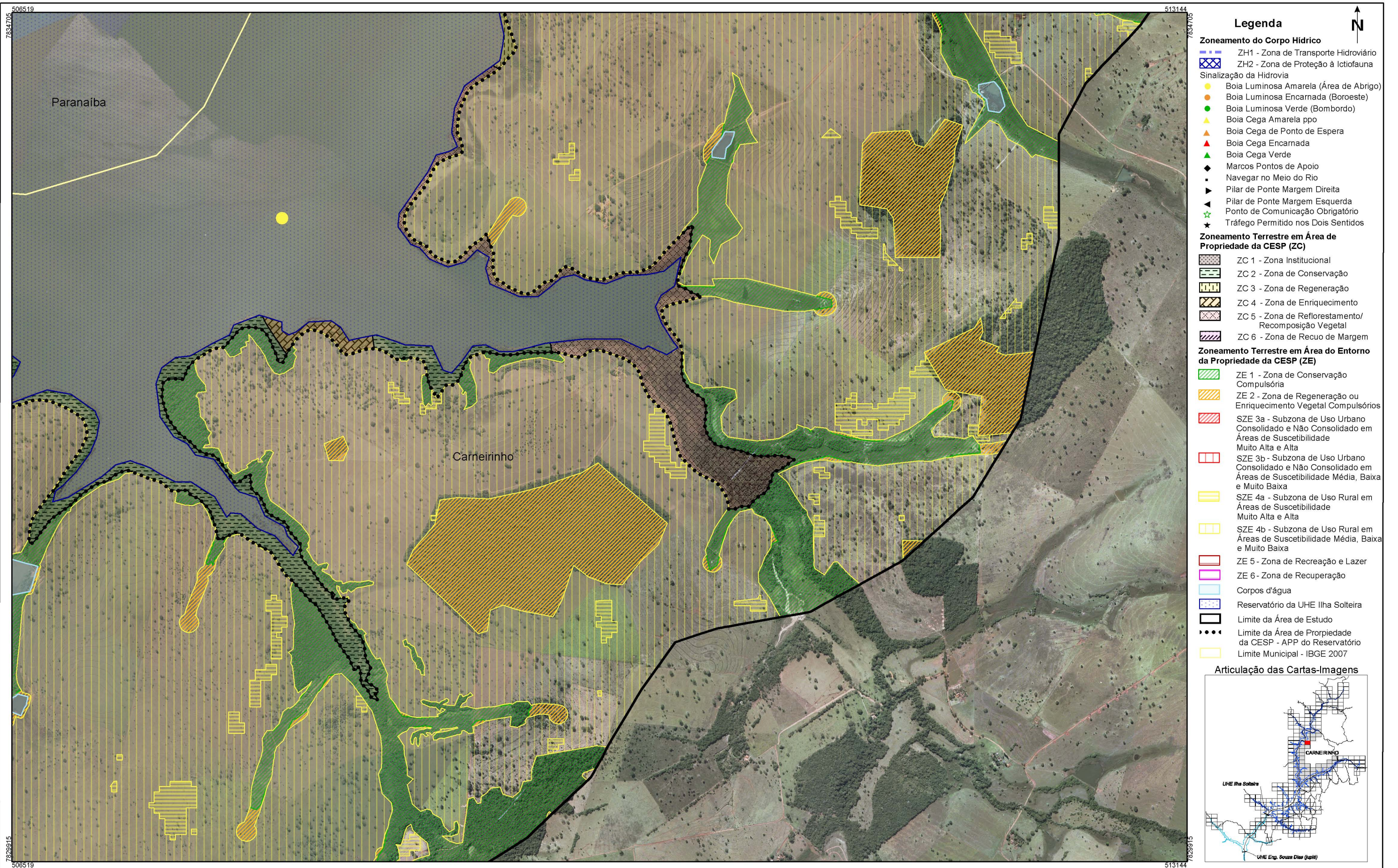


FONTE: Base S/A, 2007/2008 - Mosaico controlado na escala 1:20.000
 IBGE - Instituto Brasileiro de Geografia e Estatística - Malha Municipal 2007.
 AHRANA - Administração da Hidrovia do Paraná
 Fotointerpretação: Fevereiro/2009
 Verificação de campo: Julho/2009

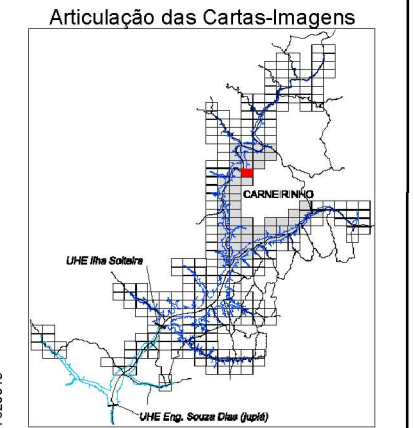
SISTEMA DE PROJEÇÃO: Universal Transversa de Mercator
 Meridiano Central: -51°
 Datum: South American Datum 1969



ELABORAÇÃO		CLIENTE		TÍTULO	
				Zoneamento Socioeconômico do Município de Carneirinho CARTA-IMAGEM 500-835	
PROJETO		RESPONSÁVEL TÉCNICO	VERIFICAÇÃO	APROVADO	DATA
Plano Ambiental de Conservação e Uso do Entorno dos Reservatórios Artificiais (PACUERA) da UHE Ilha Solteira		Oswaldo Yujiro Iwasa CREA-SP 0600518079	Cyntia G de Paula CREA-SP 5061683027		OUT/09
		FINALIZAÇÃO	DESENHO		ESCALA
		Mariana G. Fagundes Willian dos Santos	Carneirinho 45/57		1:20.000

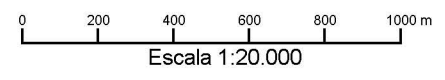


- Legenda**
- Zoneamento do Corpo Hídrico**
- ZH1 - Zona de Transporte Hidroviário
 - ZH2 - Zona de Proteção à Ictiofauna
- Sinalização da Hidrovia**
- Boia Luminosa Amarela (Área de Abrigo)
 - Boia Luminosa Encarnada (Boroeste)
 - Boia Luminosa Verde (Bombordo)
 - Boia Cega Amarela ppo
 - Boia Cega de Ponto de Espera
 - Boia Cega Encarnada
 - Boia Cega Verde
 - Marcos Pontos de Apoio
 - Navegar no Meio do Rio
 - Pilar de Ponte Margem Direita
 - Pilar de Ponte Margem Esquerda
 - Ponto de Comunicação Obrigatório
 - Tráfego Permitido nos Dois Sentidos
- Zoneamento Terrestre em Área de Propriedade da CESP (ZC)**
- ZC 1 - Zona Institucional
 - ZC 2 - Zona de Conservação
 - ZC 3 - Zona de Regeneração
 - ZC 4 - Zona de Enriquecimento
 - ZC 5 - Zona de Reflorestamento/ Recomposição Vegetal
 - ZC 6 - Zona de Recuo de Margem
- Zoneamento Terrestre em Área do Entorno da Propriedade da CESP (ZE)**
- ZE 1 - Zona de Conservação Compulsória
 - ZE 2 - Zona de Regeneração ou Enriquecimento Vegetal Compulsórios
 - SZE 3a - Subzona de Uso Urbano Consolidado e Não Consolidado em Áreas de Suscetibilidade Muito Alta e Alta
 - SZE 3b - Subzona de Uso Urbano Consolidado e Não Consolidado em Áreas de Suscetibilidade Média, Baixa e Muito Baixa
 - SZE 4a - Subzona de Uso Rural em Áreas de Suscetibilidade Muito Alta e Alta
 - SZE 4b - Subzona de Uso Rural em Áreas de Suscetibilidade Média, Baixa e Muito Baixa
 - ZE 5 - Zona de Recreação e Lazer
 - ZE 6 - Zona de Recuperação
- Corpos d'água
- Reservatório da UHE Ilha Solteira
- Limite da Área de Estudo
- Limite da Área de Propriedade da CESP - APP do Reservatório
- Limite Municipal - IBGE 2007



FONTE: Base S/A, 2007/2008 - Mosaico controlado na escala 1:20.000
 IBGE - Instituto Brasileiro de Geografia e Estatística - Malha Municipal 2007.
 AHRANA - Administração da Hidrovia do Paraná
 Fotointerpretação: Fevereiro/2009
 Verificação de campo: Julho/2009

SISTEMA DE PROJEÇÃO: Universal Transversa de Mercator
 Meridiano Central: -51°
 Datum: South American Datum 1969

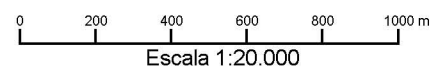


ELABORAÇÃO		CLIENTE		TÍTULO			
				Zoneamento Socioeconômico do Município de Carneirinho CARTA-IMAGEM 507-835			
PROJETO		RESPONSÁVEL TÉCNICO	VERIFICAÇÃO	APROVADO	DATA		
Plano Ambiental de Conservação e Uso do Entorno dos Reservatórios Artificiais (PACUERA) da UHE Ilha Solteira		Oswaldo Yujiro Iwasa CREA-SP 0600518079	Cyntia G de Paula CREA-SP 5061683027		OUT/09		
		FINALIZAÇÃO	DESENHO	ESCALA			
		Mariana G. Fagundes Willian dos Santos	Carneirinho 46/57	1:20.000			



FONTE: Base S/A, 2007/2008 - Mosaico controlado na escala 1:20.000
 IBGE - Instituto Brasileiro de Geografia e Estatística - Malha Municipal 2007.
 AHRANA - Administração da Hidrovia do Paraná
 Fotointerpretação: Fevereiro/2009
 Verificação de campo: Julho/2009

SISTEMA DE PROJEÇÃO: Universal Transversa de Mercator
 Meridiano Central: -51°
 Datum: South American Datum 1969

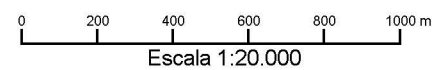


ELABORAÇÃO		CLIENTE		TÍTULO	
				Zoneamento Socioeconômico do Município de Carneirinho CARTA-IMAGEM 500-839	
PROJETO		RESPONSÁVEL TÉCNICO	VERIFICAÇÃO	APROVADO	DATA
Plano Ambiental de Conservação e Uso do Entorno dos Reservatórios Artificiais (PACUERA) da UHE Ilha Solteira		Oswaldo Yujiro Iwasa CREA-SP 0600518079	Cyntia G de Paula CREA-SP 5061683027		OUT/09
		FINALIZAÇÃO	DESENHO		ESCALA
		Mariana G. Fagundes Willian dos Santos		Carneirinho 47/57	1:20.000



FONTE: Base S/A, 2007/2008 - Mosaico controlado na escala 1:20.000
 IBGE - Instituto Brasileiro de Geografia e Estatística - Malha Municipal 2007.
 AHRANA - Administração da Hidrovia do Paraná
 Fotointerpretação: Fevereiro/2009
 Verificação de campo: Julho/2009

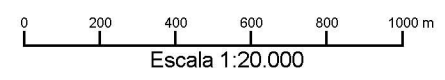
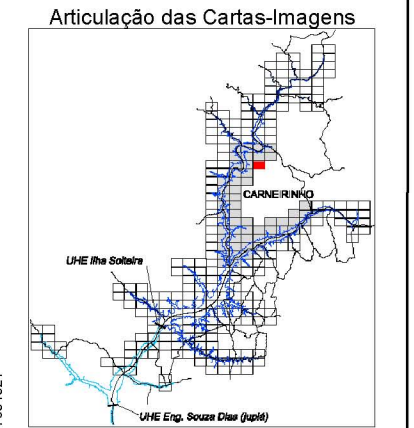
SISTEMA DE PROJEÇÃO: Universal Transversa de Mercator
 Meridiano Central: -51°
 Datum: South American Datum 1969



ELABORAÇÃO		CLIENTE		TÍTULO			
				Zoneamento Socioeconômico do Município de Carneirinho CARTA-IMAGEM 507-839			
PROJETO		RESPONSÁVEL TÉCNICO	VERIFICAÇÃO	APROVADO	DATA		
Plano Ambiental de Conservação e Uso do Entorno dos Reservatórios Artificiais (PACUERA) da UHE Ilha Solteira		Oswaldo Yujiro Iwasa CREA-SP 0600518079	Cyntia G de Paula CREA-SP 5061683027		OUT/09		
		FINALIZAÇÃO	DESENHO	ESCALA			
		Mariana G. Fagundes Willian dos Santos	Carneirinho 48/57	1:20.000			



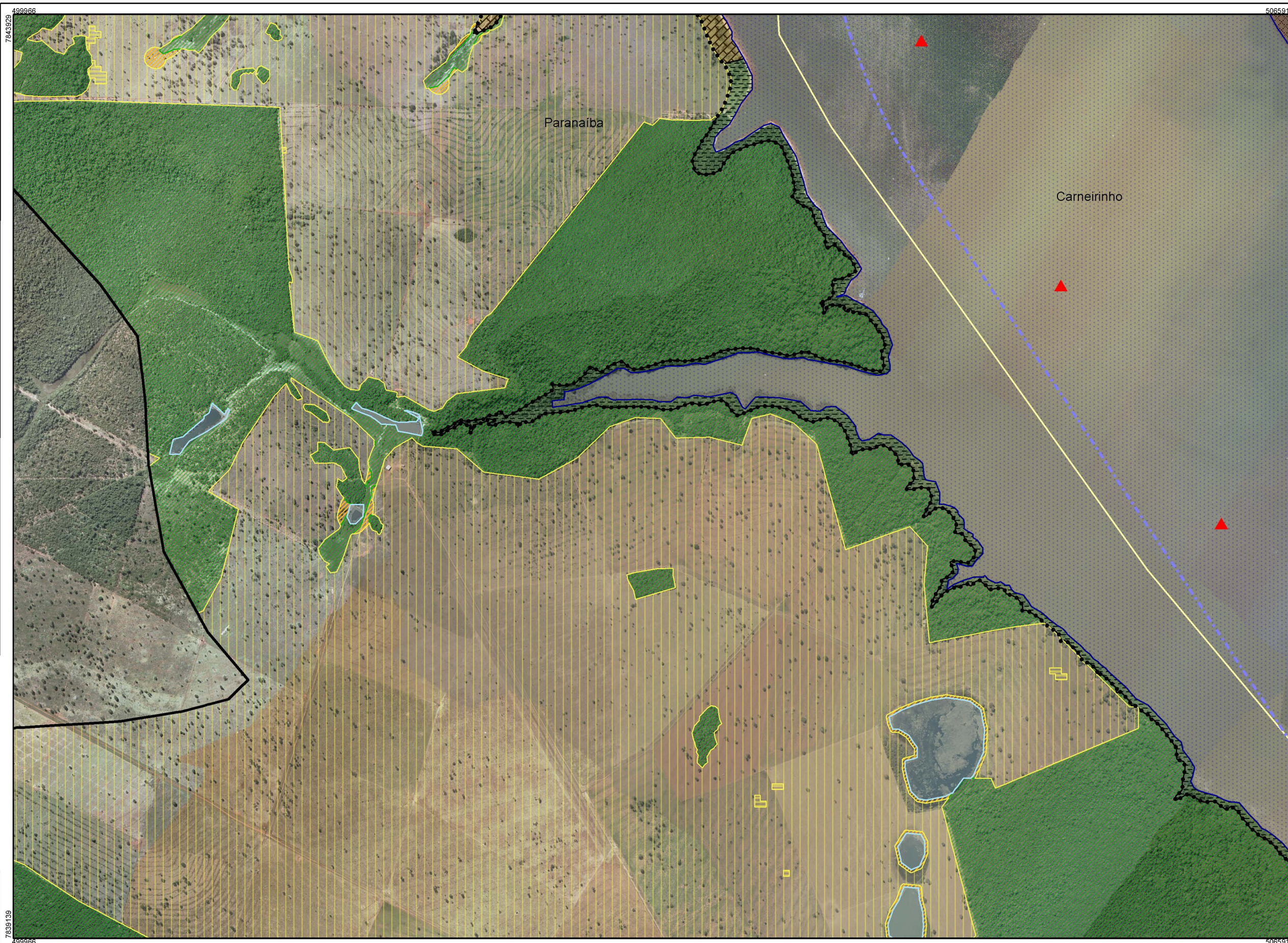
- ### Legenda
- Zoneamento do Corpo Hídrico**
- ZH1 - Zona de Transporte Hidroviário
 - ZH2 - Zona de Proteção à Ictiofauna
- Sinalização da Hidrovia**
- Boia Luminosa Amarela (Área de Abrigo)
 - Boia Luminosa Encarnada (Boroeste)
 - Boia Luminosa Verde (Bombordo)
 - Boia Cega Amarela ppo
 - Boia Cega de Ponto de Espera
 - Boia Cega Encarnada
 - Boia Cega Verde
 - Marcos Pontos de Apoio
 - Navegar no Meio do Rio
 - Pilar de Ponte Margem Direita
 - Pilar de Ponte Margem Esquerda
 - Ponto de Comunicação Obrigatório
 - Tráfego Permitido nos Dois Sentidos
- Zoneamento Terrestre em Área de Propriedade da CESP (ZC)**
- ZC 1 - Zona Institucional
 - ZC 2 - Zona de Conservação
 - ZC 3 - Zona de Regeneração
 - ZC 4 - Zona de Enriquecimento
 - ZC 5 - Zona de Reflorestamento/ Recomposição Vegetal
 - ZC 6 - Zona de Recuo de Margem
- Zoneamento Terrestre em Área do Entorno da Propriedade da CESP (ZE)**
- ZE 1 - Zona de Conservação Compulsória
 - ZE 2 - Zona de Regeneração ou Enriquecimento Vegetal Compulsórios
 - SZE 3a - Subzona de Uso Urbano Consolidado e Não Consolidado em Áreas de Suscetibilidade Muito Alta e Alta
 - SZE 3b - Subzona de Uso Urbano Consolidado e Não Consolidado em Áreas de Suscetibilidade Média, Baixa e Muito Baixa
 - SZE 4a - Subzona de Uso Rural em Áreas de Suscetibilidade Muito Alta e Alta
 - SZE 4b - Subzona de Uso Rural em Áreas de Suscetibilidade Média, Baixa e Muito Baixa
 - ZE 5 - Zona de Recreação e Lazer
 - ZE 6 - Zona de Recuperação
- Corpos d'água
- Reservatório da UHE Ilha Solteira
- Limite da Área de Estudo
- Limite da Área de Propriedade da CESP - APP do Reservatório
- Limite Municipal - IBGE 2007



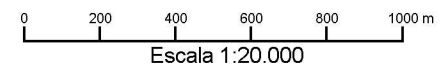
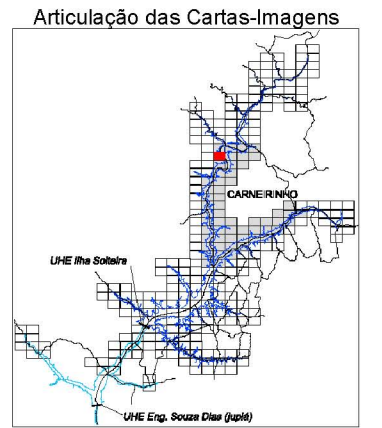
FONTE: Base S/A, 2007/2008 - Mosaico controlado na escala 1:20.000
 IBGE - Instituto Brasileiro de Geografia e Estatística - Malha Municipal 2007.
 AHRANA - Administração da Hidrovia do Paraná
 Fotointerpretação: Fevereiro/2009
 Verificação de campo: Julho/2009

SISTEMA DE PROJEÇÃO: Universal Transversa de Mercator
 Meridiano Central: -51°
 Datum: South American Datum 1969

ELABORAÇÃO		CLIENTE		TÍTULO			
				Zoneamento Socioeconômico do Município de Carneirinho CARTA-IMAGEM 513-839			
Plano Ambiental de Conservação e Uso do Entorno dos Reservatórios Artificiais (PACUERA) da UHE Ilha Solteira		Oswaldo Yujiro Iwasa CREA-SP 0600518079	Cyntia G de Paula CREA-SP 5061683027			OUT/09	
		FINALIZAÇÃO	DESENHO			ESCALA	
		Mariana G. Fagundes Willian dos Santos	Carneirinho 49/57			1:20.000	



- ### Legenda
- Zoneamento do Corpo Hídrico**
- ZH1 - Zona de Transporte Hidroviário
 - ZH2 - Zona de Proteção à Ictiofauna
- Sinalização da Hidrovia**
- Boia Luminosa Amarela (Área de Abrigo)
 - Boia Luminosa Encarnada (Boroeste)
 - Boia Luminosa Verde (Bombordo)
 - Boia Cega Amarela ppo
 - Boia Cega de Ponto de Espera
 - Boia Cega Encarnada
 - Boia Cega Verde
 - Marcos Pontos de Apoio
 - Navegar no Meio do Rio
 - Pilar de Ponte Margem Direita
 - Pilar de Ponte Margem Esquerda
 - Ponto de Comunicação Obrigatório
 - Tráfego Permitido nos Dois Sentidos
- Zoneamento Terrestre em Área de Propriedade da CESP (ZC)**
- ZC 1 - Zona Institucional
 - ZC 2 - Zona de Conservação
 - ZC 3 - Zona de Regeneração
 - ZC 4 - Zona de Enriquecimento
 - ZC 5 - Zona de Reflorestamento/ Recomposição Vegetal
 - ZC 6 - Zona de Recuo de Margem
- Zoneamento Terrestre em Área do Entorno da Propriedade da CESP (ZE)**
- ZE 1 - Zona de Conservação Compulsória
 - ZE 2 - Zona de Regeneração ou Enriquecimento Vegetal Compulsórios
 - SZE 3a - Subzona de Uso Urbano Consolidado e Não Consolidado em Áreas de Suscetibilidade Muito Alta e Alta
 - SZE 3b - Subzona de Uso Urbano Consolidado e Não Consolidado em Áreas de Suscetibilidade Média, Baixa e Muito Baixa
 - SZE 4a - Subzona de Uso Rural em Áreas de Suscetibilidade Muito Alta e Alta
 - SZE 4b - Subzona de Uso Rural em Áreas de Suscetibilidade Média, Baixa e Muito Baixa
 - ZE 5 - Zona de Recreação e Lazer
 - ZE 6 - Zona de Recuperação
- Corpos d'água
- Reservatório da UHE Ilha Solteira
- Limite da Área de Estudo
- Limite da Área de Propriedade da CESP - APP do Reservatório
- Limite Municipal - IBGE 2007



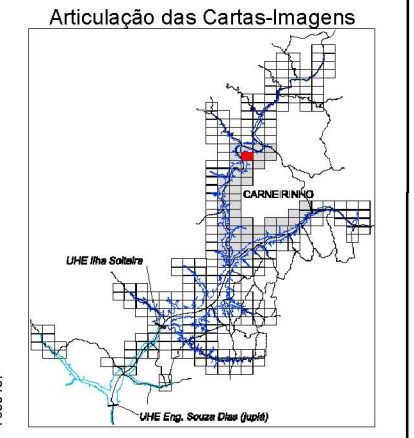
FONTE: Base S/A, 2007/2008 - Mosaico controlado na escala 1:20.000
 IBGE - Instituto Brasileiro de Geografia e Estatística - Malha Municipal 2007.
 AHRANA - Administração da Hidrovia do Paraná
 Fotointerpretação: Fevereiro/2009
 Verificação de campo: Julho/2009

SISTEMA DE PROJEÇÃO: Universal Transversa de Mercator
 Meridiano Central: -51°
 Datum: South American Datum 1969

ELABORAÇÃO		CLIENTE		TÍTULO	
				Zoneamento Socioeconômico do Município de Carneirinho CARTA-IMAGEM 500-844	
PROJETO		RESPONSÁVEL TÉCNICO	VERIFICAÇÃO	APROVADO	DATA
Plano Ambiental de Conservação e Uso do Entorno dos Reservatórios Artificiais (PACUERA) da UHE Ilha Solteira		Oswaldo Yujiro Iwasa CREA-SP 0600518079	Cyntia G de Paula CREA-SP 5061683027		OUT/09
		FINALIZAÇÃO	DESENHO		ESCALA
		Mariana G. Fagundes Willian dos Santos	Carneirinho 50/57		1:20.000

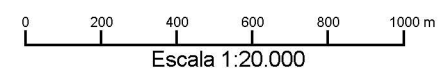


- ### Legenda
- Zoneamento do Corpo Hídrico**
- ZH1 - Zona de Transporte Hidroviário
 - ZH2 - Zona de Proteção à Ictiofauna
- Sinalização da Hidrovia**
- Boia Luminosa Amarela (Área de Abrigo)
 - Boia Luminosa Encarnada (Boroeste)
 - Boia Luminosa Verde (Bombordo)
 - Boia Cega Amarela ppo
 - Boia Cega de Ponto de Espera
 - Boia Cega Encarnada
 - Boia Cega Verde
 - Marcos Pontos de Apoio
 - Navegar no Meio do Rio
 - Pilar de Ponte Margem Direita
 - Pilar de Ponte Margem Esquerda
 - Ponto de Comunicação Obrigatório
 - Tráfego Permitido nos Dois Sentidos
- Zoneamento Terrestre em Área de Propriedade da CESP (ZC)**
- ZC 1 - Zona Institucional
 - ZC 2 - Zona de Conservação
 - ZC 3 - Zona de Regeneração
 - ZC 4 - Zona de Enriquecimento
 - ZC 5 - Zona de Reflorestamento/Recomposição Vegetal
 - ZC 6 - Zona de Recuo de Margem
- Zoneamento Terrestre em Área do Entorno da Propriedade da CESP (ZE)**
- ZE 1 - Zona de Conservação Compulsória
 - ZE 2 - Zona de Regeneração ou Enriquecimento Vegetal Compulsórios
 - SZE 3a - Subzona de Uso Urbano Consolidado e Não Consolidado em Áreas de Suscetibilidade Muito Alta e Alta
 - SZE 3b - Subzona de Uso Urbano Consolidado e Não Consolidado em Áreas de Suscetibilidade Média, Baixa e Muito Baixa
 - SZE 4a - Subzona de Uso Rural em Áreas de Suscetibilidade Muito Alta e Alta
 - SZE 4b - Subzona de Uso Rural em Áreas de Suscetibilidade Média, Baixa e Muito Baixa
 - ZE 5 - Zona de Recreação e Lazer
 - ZE 6 - Zona de Recuperação
 - Corpos d'água
 - Reservatório da UHE Ilha Solteira
 - Limite da Área de Estudo
 - Limite da Área de Propriedade da CESP - APP do Reservatório
 - Limite Municipal - IBGE 2007

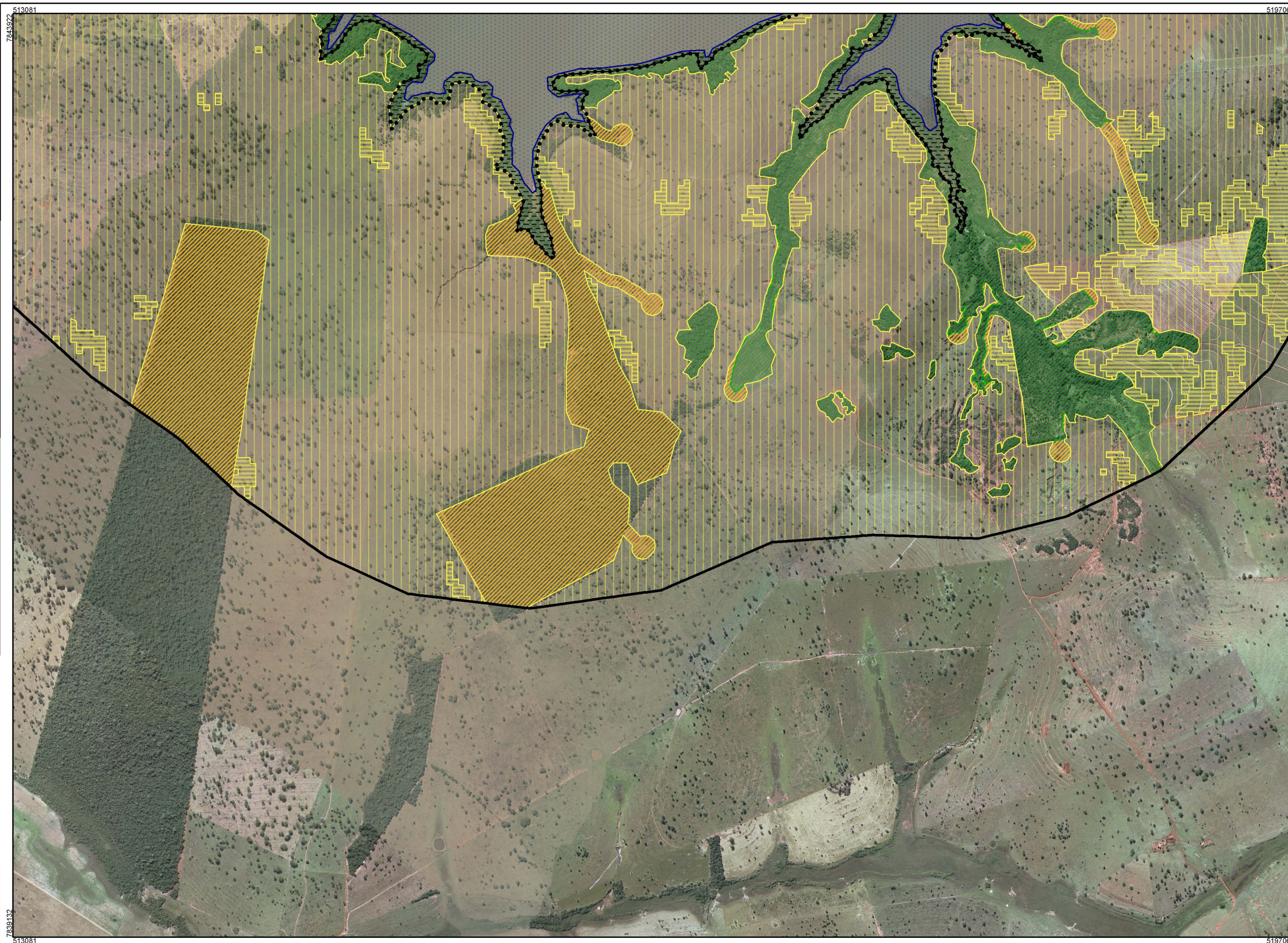


FONTE: Base S/A, 2007/2008 - Mosaico controlado na escala 1:20.000
 IBGE - Instituto Brasileiro de Geografia e Estatística - Malha Municipal 2007.
 AHRANA - Administração da Hidrovia do Paraná
 Fotointerpretação: Fevereiro/2009
 Verificação de campo: Julho/2009

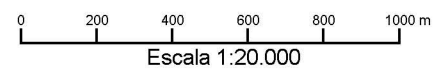
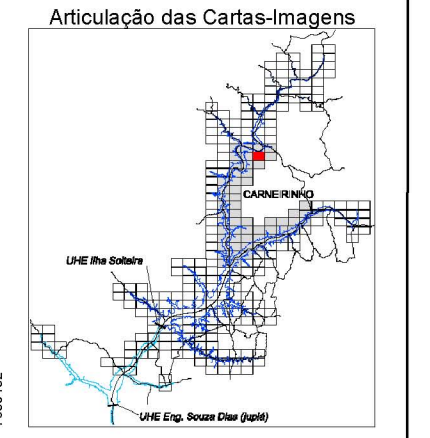
SISTEMA DE PROJEÇÃO: Universal Transversa de Mercator
 Meridiano Central: -51°
 Datum: South American Datum 1969



ELABORAÇÃO		CLIENTE		TÍTULO			
				Zoneamento Socioeconômico do Município de Carneirinho CARTA-IMAGEM 507-844			
PROJETO		RESPONSÁVEL TÉCNICO	VERIFICAÇÃO	APROVADO	DATA		
Plano Ambiental de Conservação e Uso do Entorno dos Reservatórios Artificiais (PACUERA) da UHE Ilha Solteira		Oswaldo Yujiro Iwasa CREA-SP 0600518079	Cyntia G de Paula CREA-SP 5061683027		OUT/09		
		FINALIZAÇÃO	DESENHO	ESCALA			
		Mariana G. Fagundes Willian dos Santos	Carneirinho 51/57	1:20.000			



- ### Legenda
- Zoneamento do Corpo Hídrico**
- ZH1 - Zona de Transporte Hidroviário
 - ZH2 - Zona de Proteção à Ictiofauna
- Sinalização da Hidrovia**
- Boia Luminosa Amarela (Área de Abrigo)
 - Boia Luminosa Encarnada (Boroste)
 - Boia Luminosa Verde (Bombordo)
 - Boia Cega Amarela ppo
 - Boia Cega de Ponto de Espera
 - Boia Cega Encarnada
 - Boia Cega Verde
 - Marcos Pontos de Apoio
 - Navegar no Meio do Rio
 - Pilar de Ponte Margem Direita
 - Pilar de Ponte Margem Esquerda
 - Ponto de Comunicação Obrigatório
 - Tráfego Permitido nos Dois Sentidos
- Zoneamento Terrestre em Área de Propriedade da CESP (ZC)**
- ZC 1 - Zona Institucional
 - ZC 2 - Zona de Conservação
 - ZC 3 - Zona de Regeneração
 - ZC 4 - Zona de Enriquecimento
 - ZC 5 - Zona de Reflorestamento/ Recomposição Vegetal
 - ZC 6 - Zona de Recuo de Margem
- Zoneamento Terrestre em Área do Entorno da Propriedade da CESP (ZE)**
- ZE 1 - Zona de Conservação Compulsória
 - ZE 2 - Zona de Regeneração ou Enriquecimento Vegetal Compulsórios
 - SZE 3a - Subzona de Uso Urbano Consolidado e Não Consolidado em Áreas de Suscetibilidade Muito Alta e Alta
 - SZE 3b - Subzona de Uso Urbano Consolidado e Não Consolidado em Áreas de Suscetibilidade Média, Baixa e Muito Baixa
 - SZE 4a - Subzona de Uso Rural em Áreas de Suscetibilidade Muito Alta e Alta
 - SZE 4b - Subzona de Uso Rural em Áreas de Suscetibilidade Média, Baixa e Muito Baixa
 - ZE 5 - Zona de Recreação e Lazer
 - ZE 6 - Zona de Recuperação
- Corpos d'água
- Reservatório da UHE Ilha Solteira
- Limite da Área de Estudo
- Limite da Área de Propriedade da CESP - APP do Reservatório
- Limite Municipal - IBGE 2007



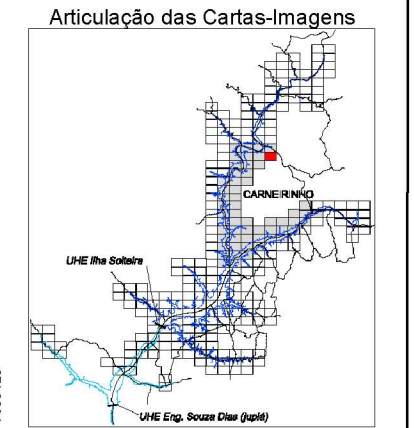
FONTE: Base S/A, 2007/2008 - Mosaico controlado na escala 1:20.000
 IBGE - Instituto Brasileiro de Geografia e Estatística - Malha Municipal 2007.
 AHRANA - Administração da Hidrovia do Paraná
 Fotointerpretação: Fevereiro/2009
 Verificação de campo: Julho/2009

SISTEMA DE PROJEÇÃO: Universal Transversa de Mercator
 Meridiano Central: -51°
 Datum: South American Datum 1969

ELABORAÇÃO		CLIENTE		TÍTULO			
				Zoneamento Socioeconômico do Município de Carneirinho CARTA-IMAGEM 513-844			
PROJETO		RESPONSÁVEL TÉCNICO	VERIFICAÇÃO	APROVADO	DATA		
Plano Ambiental de Conservação e Uso do Entorno dos Reservatórios Artificiais (PACUERA) da UHE Ilha Solteira		Oswaldo Yujiro Iwasa CREA-SP 0600518079	Cyntia G de Paula CREA-SP 5061683027		OUT/09		
		FINALIZAÇÃO	DESENHO	ESCALA			
		Mariana G. Fagundes Willian dos Santos	Carneirinho 52/57	1:20.000			

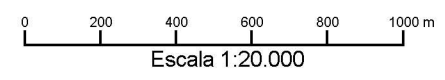


- ### Legenda
- Zoneamento do Corpo Hídrico**
- ZH1 - Zona de Transporte Hidroviário
 - ZH2 - Zona de Proteção à Ictiofauna
- Sinalização da Hidrovia**
- Boia Luminosa Amarela (Área de Abrigo)
 - Boia Luminosa Encarnada (Boroeste)
 - Boia Luminosa Verde (Bombordo)
 - Boia Cega Amarela ppo
 - Boia Cega de Ponto de Espera
 - Boia Cega Encarnada
 - Boia Cega Verde
 - Marcos Pontos de Apoio
 - Navegar no Meio do Rio
 - Pilar de Ponte Margem Direita
 - Pilar de Ponte Margem Esquerda
 - Ponto de Comunicação Obrigatório
 - Tráfego Permitido nos Dois Sentidos
- Zoneamento Terrestre em Área de Propriedade da CESP (ZC)**
- ZC 1 - Zona Institucional
 - ZC 2 - Zona de Conservação
 - ZC 3 - Zona de Regeneração
 - ZC 4 - Zona de Enriquecimento
 - ZC 5 - Zona de Reflorestamento/Recomposição Vegetal
 - ZC 6 - Zona de Recuo de Margem
- Zoneamento Terrestre em Área do Entorno da Propriedade da CESP (ZE)**
- ZE 1 - Zona de Conservação Compulsória
 - ZE 2 - Zona de Regeneração ou Enriquecimento Vegetal Compulsórios
 - SZE 3a - Subzona de Uso Urbano Consolidado e Não Consolidado em Áreas de Suscetibilidade Muito Alta e Alta
 - SZE 3b - Subzona de Uso Urbano Consolidado e Não Consolidado em Áreas de Suscetibilidade Média, Baixa e Muito Baixa
 - SZE 4a - Subzona de Uso Rural em Áreas de Suscetibilidade Muito Alta e Alta
 - SZE 4b - Subzona de Uso Rural em Áreas de Suscetibilidade Média, Baixa e Muito Baixa
 - ZE 5 - Zona de Recreação e Lazer
 - ZE 6 - Zona de Recuperação
- Corpos d'água
- Reservatório da UHE Ilha Solteira
- Limite da Área de Estudo
- Limite da Área de Propriedade da CESP - APP do Reservatório
- Limite Municipal - IBGE 2007



FONTE: Base S/A, 2007/2008 - Mosaico controlado na escala 1:20.000
 IBGE - Instituto Brasileiro de Geografia e Estatística - Malha Municipal 2007.
 AHRANA - Administração da Hidrovia do Paraná
 Fotointerpretação: Fevereiro/2009
 Verificação de campo: Julho/2009

SISTEMA DE PROJEÇÃO: Universal Transversa de Mercator
 Meridiano Central: -51°
 Datum: South American Datum 1969

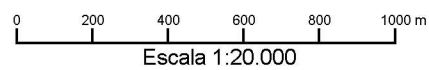


ELABORAÇÃO		CLIENTE		TÍTULO		
				Zoneamento Socioeconômico do Município de Carneirinho CARTA-IMAGEM 520-844		
						PROJETO
Plano Ambiental de Conservação e Uso do Entorno dos Reservatórios Artificiais (PACUERA) da UHE Ilha Solteira		Oswaldo Yujiro Iwasa CREA-SP 0600518079	Cyntia G de Paula CREA-SP 5061683027			OUT/09
		FINALIZAÇÃO	DESENHO			ESCALA
		Mariana G. Fagundes Willian dos Santos	Carneirinho 53/57			1:20.000



FONTE: Base S/A, 2007/2008 - Mosaico controlado na escala 1:20.000
 IBGE - Instituto Brasileiro de Geografia e Estatística - Malha Municipal 2007.
 AHRANA - Administração da Hidrovia do Paraná
 Fotointerpretação: Fevereiro/2009
 Verificação de campo: Julho/2009

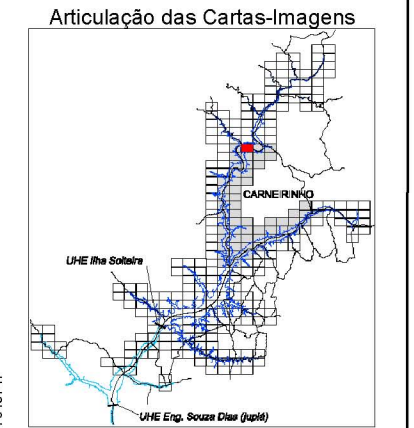
SISTEMA DE PROJEÇÃO: Universal Transversa de Mercator
 Meridiano Central: -51°
 Datum: South American Datum 1969



ELABORAÇÃO		CLIENTE		TÍTULO	
				Zoneamento Socioeconômico do Município de Carneirinho CARTA-IMAGEM 500-849	
PROJETO		RESPONSÁVEL TÉCNICO	VERIFICAÇÃO	APROVADO	DATA
Plano Ambiental de Conservação e Uso do Entorno dos Reservatórios Artificiais (PACUERA) da UHE Ilha Solteira		Oswaldo Yujiro Iwasa CREA-SP 0600518079	Cyntia G de Paula CREA-SP 5061683027		OUT/09
		FINALIZAÇÃO	DESENHO		ESCALA
		Mariana G. Fagundes Willian dos Santos	Carneirinho 54/57		1:20.000

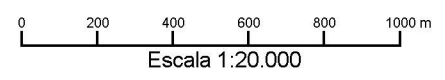


- ### Legenda
- Zoneamento do Corpo Hídrico**
- ZH1 - Zona de Transporte Hidroviário
 - ZH2 - Zona de Proteção à Ictiofauna
- Sinalização da Hidrovia**
- Boia Luminosa Amarela (Área de Abrigo)
 - Boia Luminosa Encarnada (Boreeste)
 - Boia Luminosa Verde (Bombordo)
 - Boia Cega Amarela ppo
 - Boia Cega de Ponto de Espera
 - Boia Cega Encarnada
 - Boia Cega Verde
 - Marcos Pontos de Apoio
 - Navegar no Meio do Rio
 - Pilar de Ponte Margem Direita
 - Pilar de Ponte Margem Esquerda
 - Ponto de Comunicação Obrigatório
 - Tráfego Permitido nos Dois Sentidos
- Zoneamento Terrestre em Área de Propriedade da CESP (ZC)**
- ZC 1 - Zona Institucional
 - ZC 2 - Zona de Conservação
 - ZC 3 - Zona de Regeneração
 - ZC 4 - Zona de Enriquecimento
 - ZC 5 - Zona de Reflorestamento/ Recomposição Vegetal
 - ZC 6 - Zona de Recuo de Margem
- Zoneamento Terrestre em Área do Entorno da Propriedade da CESP (ZE)**
- ZE 1 - Zona de Conservação Compulsória
 - ZE 2 - Zona de Regeneração ou Enriquecimento Vegetal Compulsórios
 - SZE 3a - Subzona de Uso Urbano Consolidado e Não Consolidado em Áreas de Suscetibilidade Muito Alta e Alta
 - SZE 3b - Subzona de Uso Urbano Consolidado e Não Consolidado em Áreas de Suscetibilidade Média, Baixa e Muito Baixa
 - SZE 4a - Subzona de Uso Rural em Áreas de Suscetibilidade Muito Alta e Alta
 - SZE 4b - Subzona de Uso Rural em Áreas de Suscetibilidade Média, Baixa e Muito Baixa
 - ZE 5 - Zona de Recreação e Lazer
 - ZE 6 - Zona de Recuperação
- Corpos d'água
- Reservatório da UHE Ilha Solteira
- Limite da Área de Estudo
- Limite da Área de Propriedade da CESP - APP do Reservatório
- Limite Municipal - IBGE 2007




FONTE: Base S/A, 2007/2008 - Mosaico controlado na escala 1:20.000
 IBGE - Instituto Brasileiro de Geografia e Estatística - Malha Municipal 2007.
 AHRANA - Administração da Hidrovia do Paraná
 Fotointerpretação: Fevereiro/2009
 Verificação de campo: Julho/2009

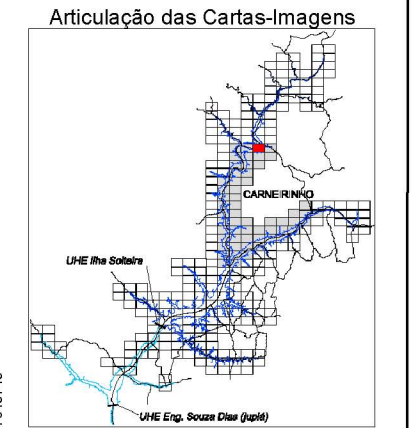
SISTEMA DE PROJEÇÃO: Universal Transversa de Mercator
 Meridiano Central: -51°
 Datum: South American Datum 1969



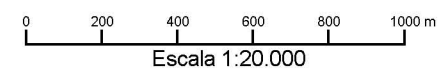
ELABORAÇÃO	CLIENTE	TÍTULO			
DRENATEC ENGENHARIA	Companhia Energética de São Paulo	Zoneamento Socioeconômico do Município de Carneirinho CARTA-IMAGEM 507-849			
PROJETO	RESPONSÁVEL TÉCNICO	VERIFICAÇÃO	APROVADO	DATA	
Plano Ambiental de Conservação e Uso do Entorno dos Reservatórios Artificiais (PACUERA) da UHE Ilha Solteira	Oswaldo Yujiro Iwasa CREA-SP 0600518079	Cyntia G de Paula CREA-SP 5061683027		OUT/09	
	FINALIZAÇÃO	DESENHO		ESCALA	
	Mariana G. Fagundes Willian dos Santos	Carneirinho 55/57		1:20.000	



- ### Legenda
- Zoneamento do Corpo Hídrico**
- ZH1 - Zona de Transporte Hidroviário
 - ZH2 - Zona de Proteção à Ictiofauna
- Sinalização da Hidrovia**
- Boia Luminosa Amarela (Área de Abrigo)
 - Boia Luminosa Encarnada (Boroeste)
 - Boia Luminosa Verde (Bombordo)
 - Boia Cega Amarela ppo
 - Boia Cega de Ponto de Espera
 - Boia Cega Encarnada
 - Boia Cega Verde
 - Marcos Pontos de Apoio
 - Navegar no Meio do Rio
 - Pilar de Ponte Margem Direita
 - Pilar de Ponte Margem Esquerda
 - Ponto de Comunicação Obrigatório
 - Tráfego Permitido nos Dois Sentidos
- Zoneamento Terrestre em Área de Propriedade da CESP (ZC)**
- ZC 1 - Zona Institucional
 - ZC 2 - Zona de Conservação
 - ZC 3 - Zona de Regeneração
 - ZC 4 - Zona de Enriquecimento
 - ZC 5 - Zona de Reflorestamento/ Recomposição Vegetal
 - ZC 6 - Zona de Recuo de Margem
- Zoneamento Terrestre em Área do Entorno da Propriedade da CESP (ZE)**
- ZE 1 - Zona de Conservação Compulsória
 - ZE 2 - Zona de Regeneração ou Enriquecimento Vegetal Compulsórios
 - SZE 3a - Subzona de Uso Urbano Consolidado e Não Consolidado em Áreas de Suscetibilidade Muito Alta e Alta
 - SZE 3b - Subzona de Uso Urbano Consolidado e Não Consolidado em Áreas de Suscetibilidade Média, Baixa e Muito Baixa
 - SZE 4a - Subzona de Uso Rural em Áreas de Suscetibilidade Muito Alta e Alta
 - SZE 4b - Subzona de Uso Rural em Áreas de Suscetibilidade Média, Baixa e Muito Baixa
 - ZE 5 - Zona de Recreação e Lazer
 - ZE 6 - Zona de Recuperação
- Corpos d'água
- Reservatório da UHE Ilha Solteira
- Limite da Área de Estudo
- Limite da Área de Propriedade da CESP - APP do Reservatório
- Limite Municipal - IBGE 2007

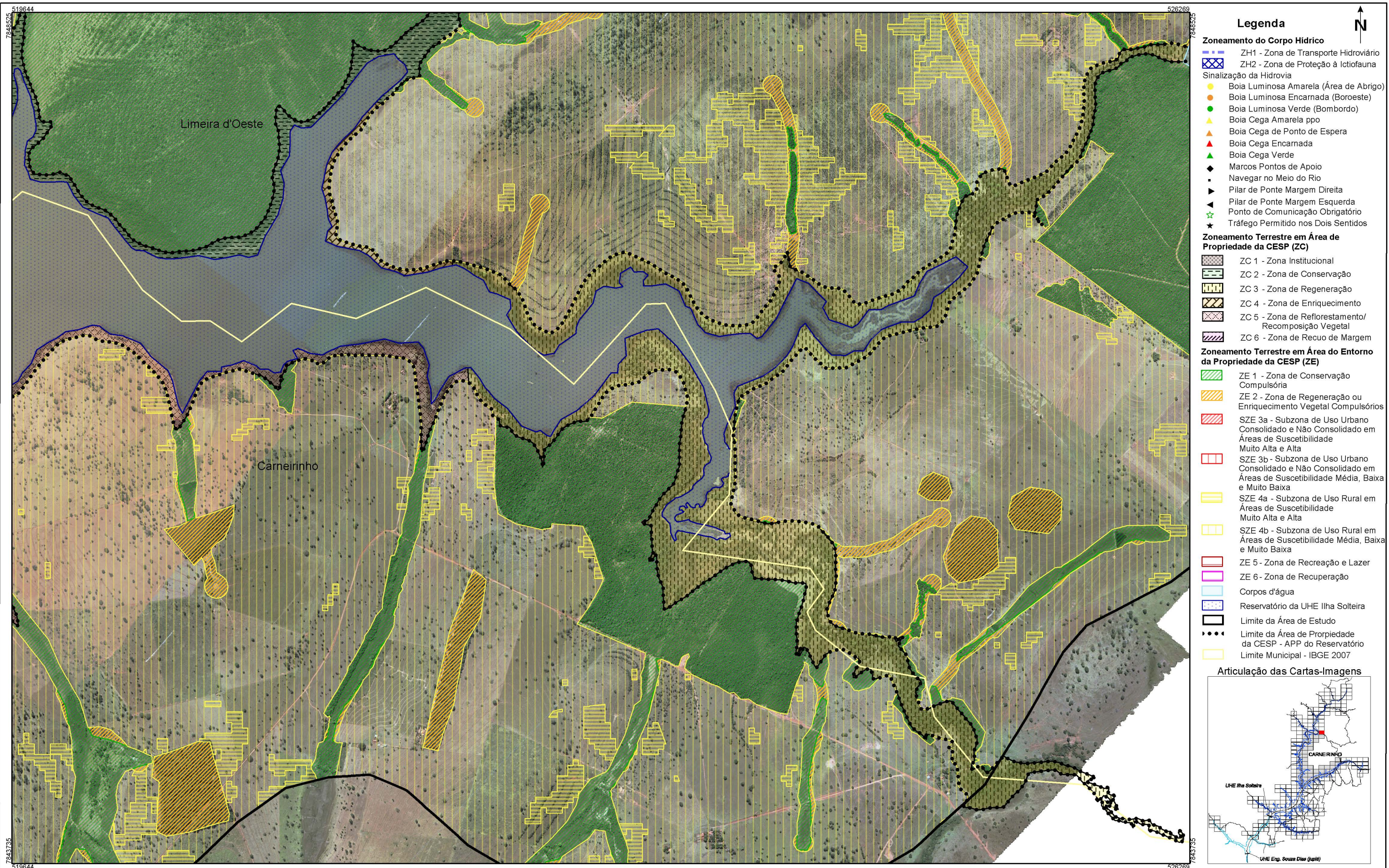


FONTE: Base S/A, 2007/2008 - Mosaico controlado na escala 1:20.000
 IBGE - Instituto Brasileiro de Geografia e Estatística - Malha Municipal 2007.
 AHRANA - Administração da Hidrovia do Paraná
 Fotointerpretação: Fevereiro/2009
 Verificação de campo: Julho/2009

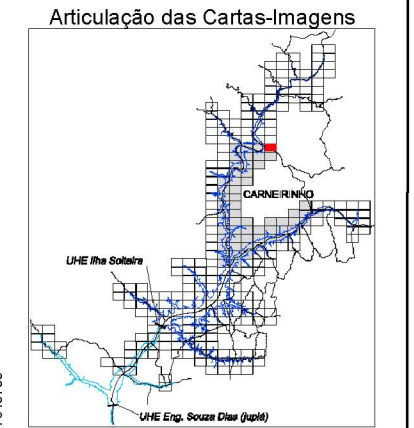


SISTEMA DE PROJEÇÃO: Universal Transversa de Mercator
 Meridiano Central: -51°
 Datum: South American Datum 1969

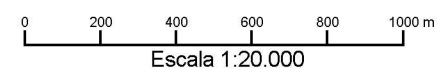
ELABORAÇÃO	CLIENTE	TÍTULO			
DRENATEC ENGENHARIA	Companhia Energética de São Paulo	Zoneamento Socioeconômico do Município de Carneirinho CARTA-IMAGEM 513-849			
PROJETO	RESPONSÁVEL TÉCNICO	VERIFICAÇÃO	APROVADO	DATA	
Plano Ambiental de Conservação e Uso do Entorno dos Reservatórios Artificiais (PACUERA) da UHE Ilha Solteira	Oswaldo Yujiro Iwasa CREA-SP 0600518079	Cyntia G de Paula CREA-SP 5061683027		OUT/09	
	FINALIZAÇÃO	DESENHO		ESCALA	
	Mariana G. Fagundes Willian dos Santos		Carneirinho 56/57	1:20.000	



- ### Legenda
- Zoneamento do Corpo Hídrico**
- ZH1 - Zona de Transporte Hidroviário
 - ZH2 - Zona de Proteção à Ictiofauna
- Sinalização da Hidrovia**
- Boia Luminosa Amarela (Área de Abrigo)
 - Boia Luminosa Encarnada (Boroeste)
 - Boia Luminosa Verde (Bombordo)
 - Boia Cega Amarela ppo
 - Boia Cega de Ponto de Espera
 - Boia Cega Encarnada
 - Boia Cega Verde
 - Marcos Pontos de Apoio
 - Navegar no Meio do Rio
 - Pilar de Ponte Margem Direita
 - Pilar de Ponte Margem Esquerda
 - Ponto de Comunicação Obrigatório
 - Tráfego Permitido nos Dois Sentidos
- Zoneamento Terrestre em Área de Propriedade da CESP (ZC)**
- ZC 1 - Zona Institucional
 - ZC 2 - Zona de Conservação
 - ZC 3 - Zona de Regeneração
 - ZC 4 - Zona de Enriquecimento
 - ZC 5 - Zona de Reflorestamento/Recomposição Vegetal
 - ZC 6 - Zona de Recuo de Margem
- Zoneamento Terrestre em Área do Entorno da Propriedade da CESP (ZE)**
- ZE 1 - Zona de Conservação Compulsória
 - ZE 2 - Zona de Regeneração ou Enriquecimento Vegetal Compulsórios
 - SZE 3a - Subzona de Uso Urbano Consolidado e Não Consolidado em Áreas de Suscetibilidade Muito Alta e Alta
 - SZE 3b - Subzona de Uso Urbano Consolidado e Não Consolidado em Áreas de Suscetibilidade Média, Baixa e Muito Baixa
 - SZE 4a - Subzona de Uso Rural em Áreas de Suscetibilidade Muito Alta e Alta
 - SZE 4b - Subzona de Uso Rural em Áreas de Suscetibilidade Média, Baixa e Muito Baixa
 - ZE 5 - Zona de Recreação e Lazer
 - ZE 6 - Zona de Recuperação
- Corpos d'água
- Reservatório da UHE Ilha Solteira
- Limite da Área de Estudo
- Limite da Área de Propriedade da CESP - APP do Reservatório
- Limite Municipal - IBGE 2007



FONTE: Base S/A, 2007/2008 - Mosaico controlado na escala 1:20.000
 IBGE - Instituto Brasileiro de Geografia e Estatística - Malha Municipal 2007.
 AHRANA - Administração da Hidrovia do Paraná
 Fotointerpretação: Fevereiro/2009
 Verificação de campo: Julho/2009



SISTEMA DE PROJEÇÃO: Universal Transversa de Mercator
 Meridiano Central: -51°
 Datum: South American Datum 1969

ELABORAÇÃO		CLIENTE		TÍTULO			
				Zoneamento Socioeconômico do Município de Carneirinho CARTA-IMAGEM 520-849			
PROJETO		RESPONSÁVEL TÉCNICO	VERIFICAÇÃO	APROVADO	DATA		
Plano Ambiental de Conservação e Uso do Entorno dos Reservatórios Artificiais (PACUERA) da UHE Ilha Solteira		Oswaldo Yujiro Iwasa CREA-SP 0600518079	Cyntia G de Paula CREA-SP 5061683027		OUT/09		
		FINALIZAÇÃO	DESENHO	ESCALA			
		Mariana G. Fagundes Willian dos Santos		Carneirinho 57/57		1:20.000	