



**LEGENDA**

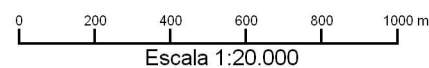
- Reservatório
- Limite de município
- Limite da faixa de 2 km

Elaboração 	Cliente 	<b>Mapa Índice do Município de Paranaíba</b>		
Projeto <b>Plano Ambiental de Conservação e Uso do Entorno do Reservatório Artificial (PACUERA) da UHE Ilha Solteira</b>		Responsável Técnico <b>Oswaldo Yujiro Iwasa</b> <small>CREA - SP - 0600518079</small>	Verificação <b>Cyntia Goto De Paula</b> <small>CREA - SP - 5061683027</small>	Data <b>OUT/09</b>
		Finalização <small>Mariana G. Fagundes Willian dos Santos</small>	Aprovado	Escala <b>Sem Escala</b>

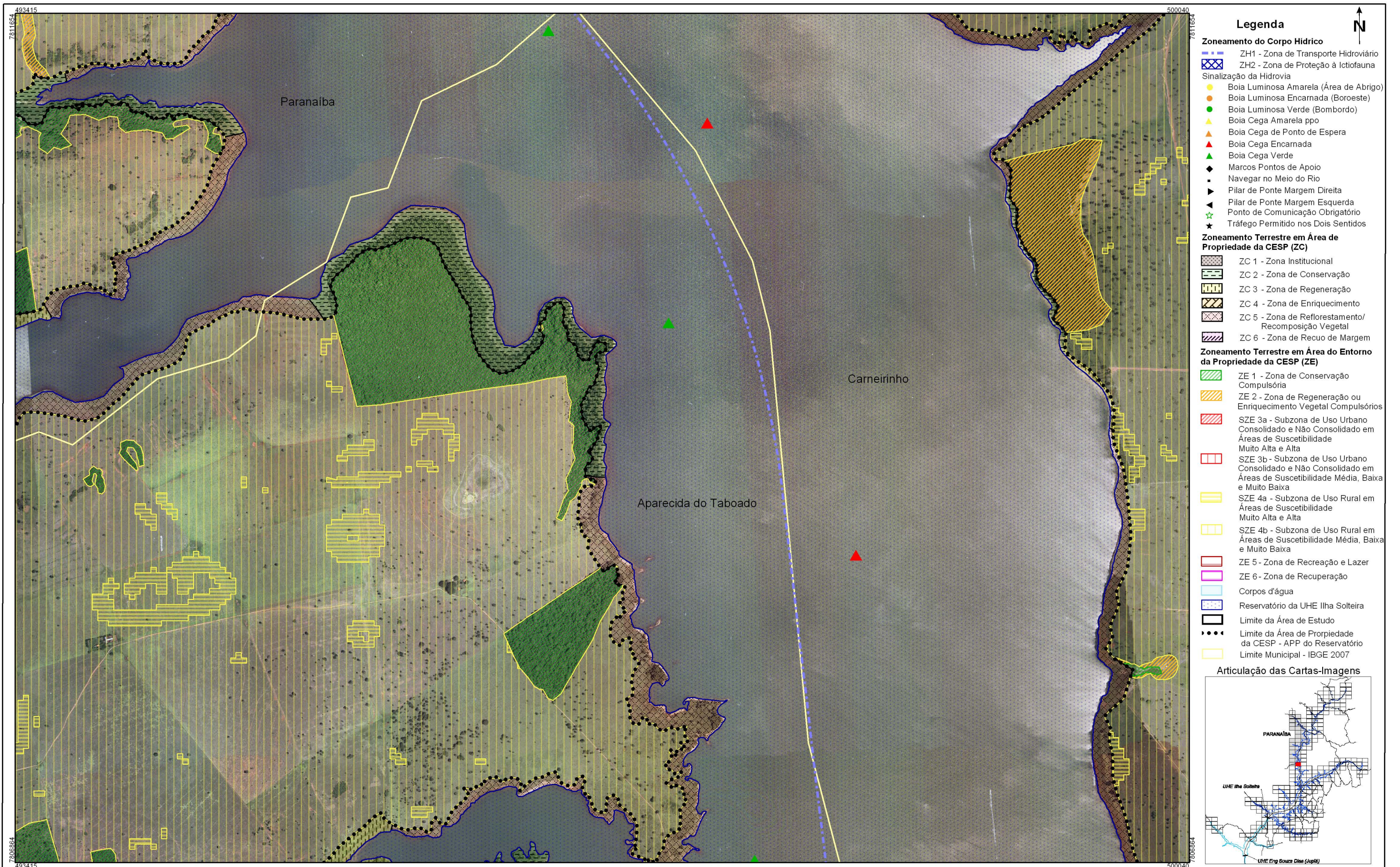


FONTE: Base S/A, 2007/2008 - Mosaico controlado na escala 1:20.000  
 IBGE - Instituto Brasileiro de Geografia e Estatística - Malha Municipal 2007.  
 AHRANA - Administração da Hidrovia do Paraná  
 Fotointerpretação: Fevereiro/2009  
 Verificação de campo: Julho/2009

SISTEMA DE PROJEÇÃO: Universal Transversa de Mercator  
 Meridiano Central: -51°  
 Datum: South American Datum 1969

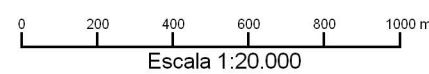


ELABORAÇÃO		CLIENTE		TÍTULO			
				<b>Zoneamento Socioeconômico do Município de Paranaíba</b> <b>CARTA-IMAGEM 487-812</b>			
PROJETO		RESPONSÁVEL TÉCNICO	VERIFICAÇÃO	APROVADO	DATA		
Plano Ambiental de Conservação e Uso do Entorno dos Reservatórios Artificiais (PACUERA) da UHE Ilha Solteira		Oswaldo Yujiro Iwasa CREA-SP 0600518079	Cyntia G de Paula CREA-SP 5061683027		OUT/09		
		FINALIZAÇÃO	DESENHO	ESCALA			
		Mariana G. Fagundes Willian dos Santos	Paranaíba 01/31	1:20.000			



FONTE: Base S/A, 2007/2008 - Mosaico controlado na escala 1:20.000  
 IBGE - Instituto Brasileiro de Geografia e Estatística - Malha Municipal 2007.  
 AHRANA - Administração da Hidrovia do Paraná  
 Fotointerpretação: Fevereiro/2009  
 Verificação de campo: Julho/2009

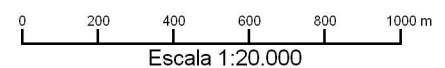
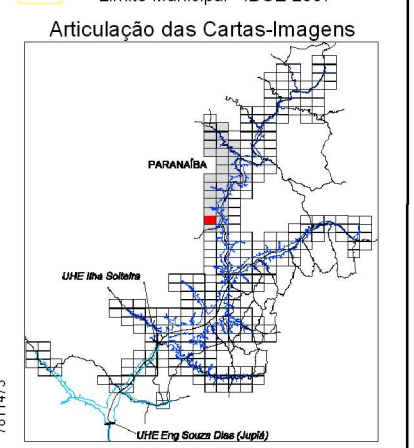
SISTEMA DE PROJEÇÃO: Universal Transversa de Mercator  
 Meridiano Central: -51°  
 Datum: South American Datum 1969



ELABORAÇÃO		CLIENTE		TÍTULO	
				<b>Zoneamento Socioeconômico do Município de Paranaíba</b> <b>CARTA-IMAGEM 494-812</b>	
PROJETO		RESPONSÁVEL TÉCNICO	VERIFICAÇÃO	APROVADO	DATA
<b>Plano Ambiental de Conservação e Uso do Entorno dos Reservatórios Artificiais (PACUERA) da UHE Ilha Solteira</b>		Oswaldo Yujiro Iwasa CREA-SP 0600518079	Cyntia G de Paula CREA-SP 5061683027		OUT/09
		FINALIZAÇÃO	DESENHO		ESCALA
		Mariana G. Fagundes Willian dos Santos		Paranaíba 02/31	1:20.000



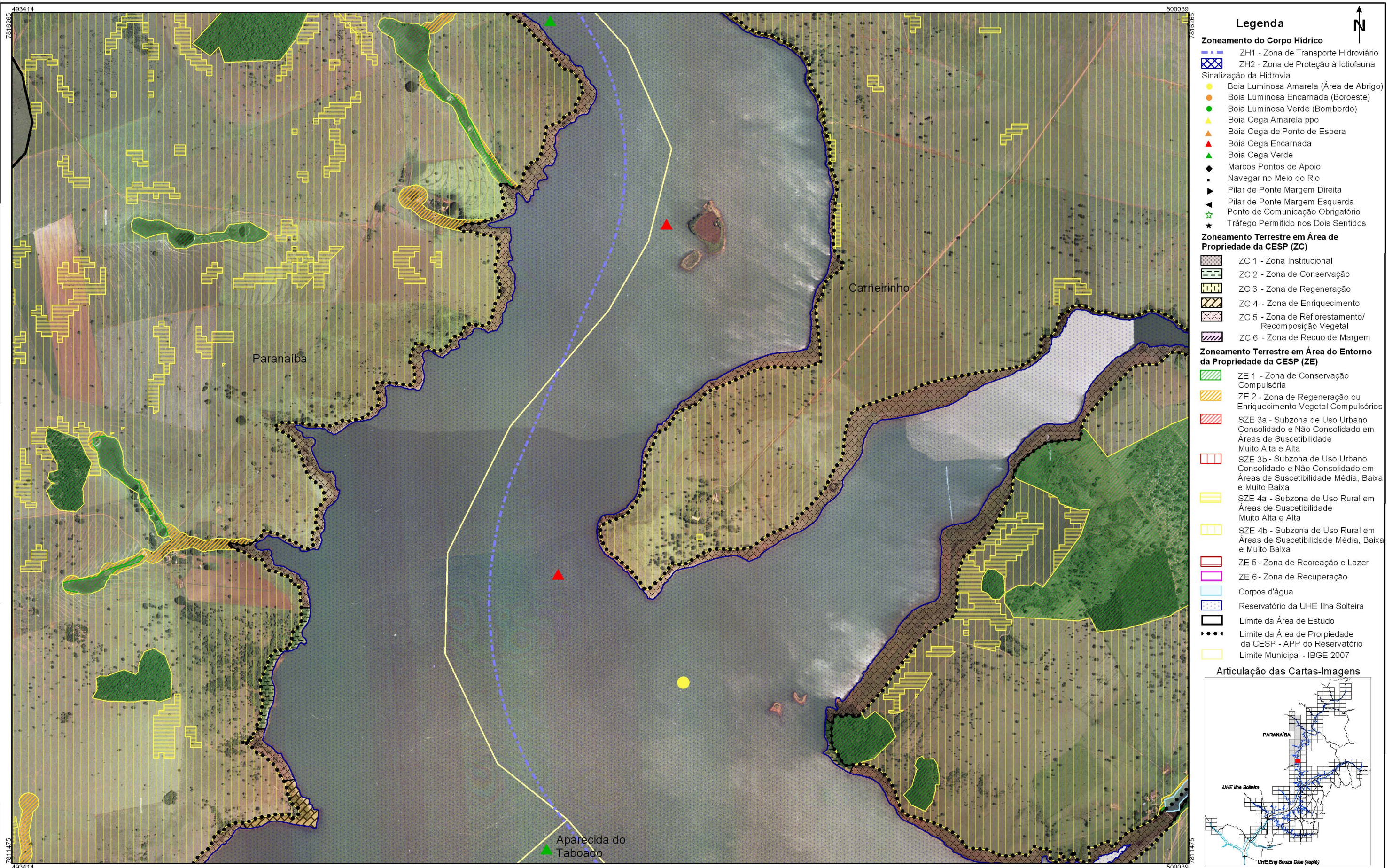
- ### Legenda
- Zoneamento do Corpo Hídrico**
- ZH1 - Zona de Transporte Hidroviário
  - ZH2 - Zona de Proteção à Ictiofauna
- Sinalização da Hidrovia**
- Boia Luminosa Amarela (Área de Abrigo)
  - Boia Luminosa Encarnada (Boroeste)
  - Boia Luminosa Verde (Bombordo)
  - Boia Cega Amarela ppo
  - Boia Cega de Ponto de Espera
  - Boia Cega Encarnada
  - Boia Cega Verde
  - Marcos Pontos de Apoio
  - Navegar no Meio do Rio
  - Pilar de Ponte Margem Direita
  - Pilar de Ponte Margem Esquerda
  - Ponto de Comunicação Obrigatório
  - Tráfego Permitido nos Dois Sentidos
- Zoneamento Terrestre em Área de Propriedade da CESP (ZC)**
- ZC 1 - Zona Institucional
  - ZC 2 - Zona de Conservação
  - ZC 3 - Zona de Regeneração
  - ZC 4 - Zona de Enriquecimento
  - ZC 5 - Zona de Reflorestamento/ Recomposição Vegetal
  - ZC 6 - Zona de Recuo de Margem
- Zoneamento Terrestre em Área do Entorno da Propriedade da CESP (ZE)**
- ZE 1 - Zona de Conservação Compulsória
  - ZE 2 - Zona de Regeneração ou Enriquecimento Vegetal Compulsórios
  - SZE 3a - Subzona de Uso Urbano Consolidado e Não Consolidado em Áreas de Suscetibilidade Muito Alta e Alta
  - SZE 3b - Subzona de Uso Urbano Consolidado e Não Consolidado em Áreas de Suscetibilidade Média, Baixa e Muito Baixa
  - SZE 4a - Subzona de Uso Rural em Áreas de Suscetibilidade Muito Alta e Alta
  - SZE 4b - Subzona de Uso Rural em Áreas de Suscetibilidade Média, Baixa e Muito Baixa
  - ZE 5 - Zona de Recreação e Lazer
  - ZE 6 - Zona de Recuperação
- Corpos d'água
- Reservatório da UHE Ilha Solteira
- Limite da Área de Estudo
- Limite da Área de Propriedade da CESP - APP do Reservatório
- Limite Municipal - IBGE 2007



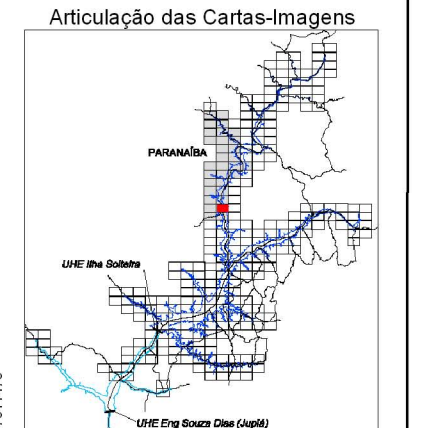
FONTE: Base S/A, 2007/2008 - Mosaico controlado na escala 1:20.000  
 IBGE - Instituto Brasileiro de Geografia e Estatística - Malha Municipal 2007.  
 AHRANA - Administração da Hidrovia do Paraná  
 Fotointerpretação: Fevereiro/2009  
 Verificação de campo: Julho/2009

SISTEMA DE PROJEÇÃO: Universal Transversa de Mercator  
 Meridiano Central: -51°  
 Datum: South American Datum 1969

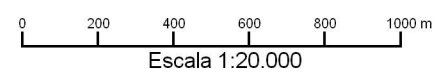
ELABORAÇÃO		CLIENTE		TÍTULO			
				<b>Zoneamento Socioeconômico do Município de Paranaíba</b> <b>CARTA-IMAGEM 487-816</b>			
PROJETO		RESPONSÁVEL TÉCNICO	VERIFICAÇÃO	APROVADO	DATA		
<b>Plano Ambiental de Conservação e Uso do Entorno dos Reservatórios Artificiais (PACUERA) da UHE Ilha Solteira</b>		Oswaldo Yujiro Iwasa CREA-SP 0600518079	Cyntia G de Paula CREA-SP 5061683027		OUT/09		
		FINALIZAÇÃO	DESENHO	ESCALA			
		Mariana G. Fagundes Willian dos Santos		Paranaíba 03/31		1:20.000	



- Legenda**
- Zoneamento do Corpo Hídrico**
- ZH1 - Zona de Transporte Hidroviário
  - ZH2 - Zona de Proteção à Ictiofauna
- Sinalização da Hidrovia**
- Boia Luminosa Amarela (Área de Abrigo)
  - Boia Luminosa Encarnada (Boroeste)
  - Boia Luminosa Verde (Bombordo)
  - Boia Cega Amarela ppo
  - Boia Cega de Ponto de Espera
  - Boia Cega Encarnada
  - Boia Cega Verde
  - Marcos Pontos de Apoio
  - Navegar no Meio do Rio
  - Pilar de Ponte Margem Direita
  - Pilar de Ponte Margem Esquerda
  - Ponto de Comunicação Obrigatório
  - Tráfego Permitido nos Dois Sentidos
- Zoneamento Terrestre em Área de Propriedade da CESP (ZC)**
- ZC 1 - Zona Institucional
  - ZC 2 - Zona de Conservação
  - ZC 3 - Zona de Regeneração
  - ZC 4 - Zona de Enriquecimento
  - ZC 5 - Zona de Reflorestamento/Recomposição Vegetal
  - ZC 6 - Zona de Recuo de Margem
- Zoneamento Terrestre em Área do Entorno da Propriedade da CESP (ZE)**
- ZE 1 - Zona de Conservação Compulsória
  - ZE 2 - Zona de Regeneração ou Enriquecimento Vegetal Compulsórios
  - SZE 3a - Subzona de Uso Urbano Consolidado e Não Consolidado em Áreas de Suscetibilidade Muito Alta e Alta
  - SZE 3b - Subzona de Uso Urbano Consolidado e Não Consolidado em Áreas de Suscetibilidade Média, Baixa e Muito Baixa
  - SZE 4a - Subzona de Uso Rural em Áreas de Suscetibilidade Muito Alta e Alta
  - SZE 4b - Subzona de Uso Rural em Áreas de Suscetibilidade Média, Baixa e Muito Baixa
  - ZE 5 - Zona de Recreação e Lazer
  - ZE 6 - Zona de Recuperação
- Corpos d'água
- Reservatório da UHE Ilha Solteira
- Limite da Área de Estudo
- Limite da Área de Propriedade da CESP - APP do Reservatório
- Limite Municipal - IBGE 2007

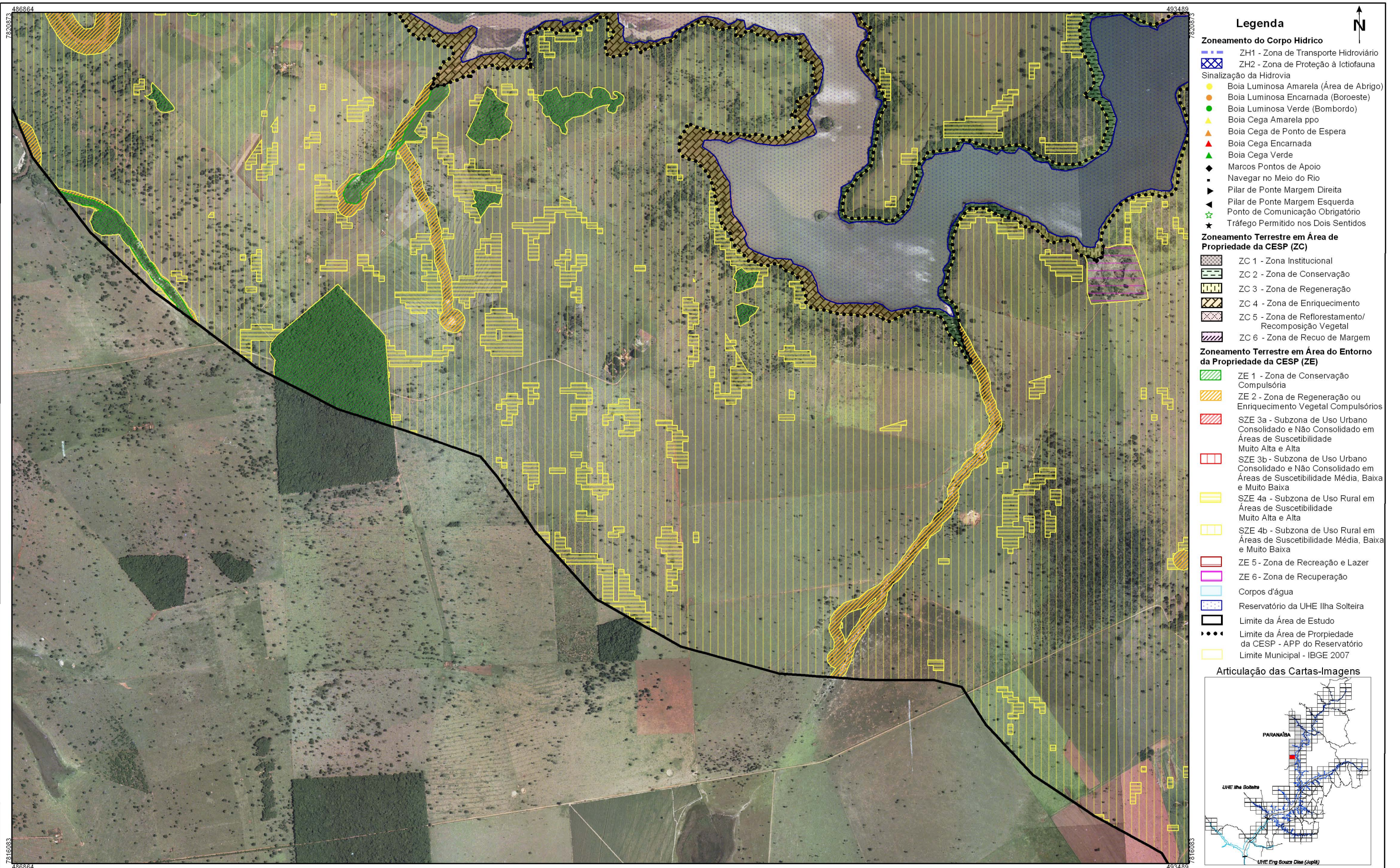


FONTE: Base S/A, 2007/2008 - Mosaico controlado na escala 1:20.000  
 IBGE - Instituto Brasileiro de Geografia e Estatística - Malha Municipal 2007.  
 AHRANA - Administração da Hidrovia do Paraná  
 Fotointerpretação: Fevereiro/2009  
 Verificação de campo: Julho/2009

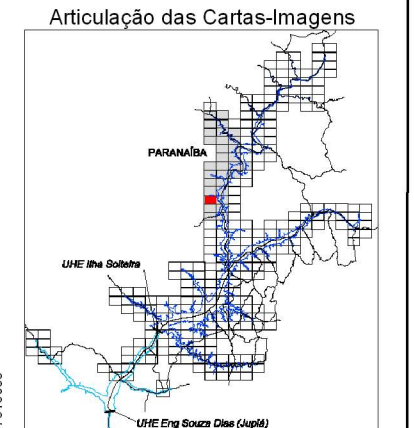


SISTEMA DE PROJEÇÃO: Universal Transversa de Mercator  
 Meridiano Central: -51°  
 Datum: South American Datum 1969

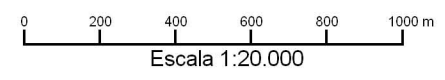
ELABORAÇÃO		CLIENTE		TÍTULO			
				<b>Zoneamento Socioeconômico do Município de Paranaíba</b> <b>CARTA-IMAGEM 494-816</b>			
PROJETO		RESPONSÁVEL TÉCNICO	VERIFICAÇÃO	APROVADO	DATA		
<b>Plano Ambiental de Conservação e Uso do Entorno dos Reservatórios Artificiais (PACUERA) da UHE Ilha Solteira</b>		Oswaldo Yujiro Iwasa CREA-SP 0600518079	Cyntia G de Paula CREA-SP 5061683027		OUT/09		
		FINALIZAÇÃO	DESENHO	ESCALA			
		Mariana G. Fagundes Willian dos Santos		Paranaíba 04/31		1:20.000	



- ### Legenda
- Zoneamento do Corpo Hídrico**
- ZH1 - Zona de Transporte Hidroviário
  - ZH2 - Zona de Proteção à Ictiofauna
- Sinalização da Hidrovia**
- Boia Luminosa Amarela (Área de Abrigo)
  - Boia Luminosa Encarnada (Boroste)
  - Boia Luminosa Verde (Bombordo)
  - Boia Cega Amarela ppo
  - Boia Cega de Ponto de Espera
  - Boia Cega Encarnada
  - Boia Cega Verde
  - Marcos Pontos de Apoio
  - Navegar no Meio do Rio
  - Pilar de Ponte Margem Direita
  - Pilar de Ponte Margem Esquerda
  - Ponto de Comunicação Obrigatório
  - Tráfego Permitido nos Dois Sentidos
- Zoneamento Terrestre em Área de Propriedade da CESP (ZC)**
- ZC 1 - Zona Institucional
  - ZC 2 - Zona de Conservação
  - ZC 3 - Zona de Regeneração
  - ZC 4 - Zona de Enriquecimento
  - ZC 5 - Zona de Reflorestamento/Recomposição Vegetal
  - ZC 6 - Zona de Recuo de Margem
- Zoneamento Terrestre em Área do Entorno da Propriedade da CESP (ZE)**
- ZE 1 - Zona de Conservação Compulsória
  - ZE 2 - Zona de Regeneração ou Enriquecimento Vegetal Compulsórios
  - SZE 3a - Subzona de Uso Urbano Consolidado e Não Consolidado em Áreas de Suscetibilidade Muito Alta e Alta
  - SZE 3b - Subzona de Uso Urbano Consolidado e Não Consolidado em Áreas de Suscetibilidade Média, Baixa e Muito Baixa
  - SZE 4a - Subzona de Uso Rural em Áreas de Suscetibilidade Muito Alta e Alta
  - SZE 4b - Subzona de Uso Rural em Áreas de Suscetibilidade Média, Baixa e Muito Baixa
  - ZE 5 - Zona de Recreação e Lazer
  - ZE 6 - Zona de Recuperação
- Corpos d'água
- Reservatório da UHE Ilha Solteira
- Limite da Área de Estudo
- Limite da Área de Propriedade da CESP - APP do Reservatório
- Limite Municipal - IBGE 2007

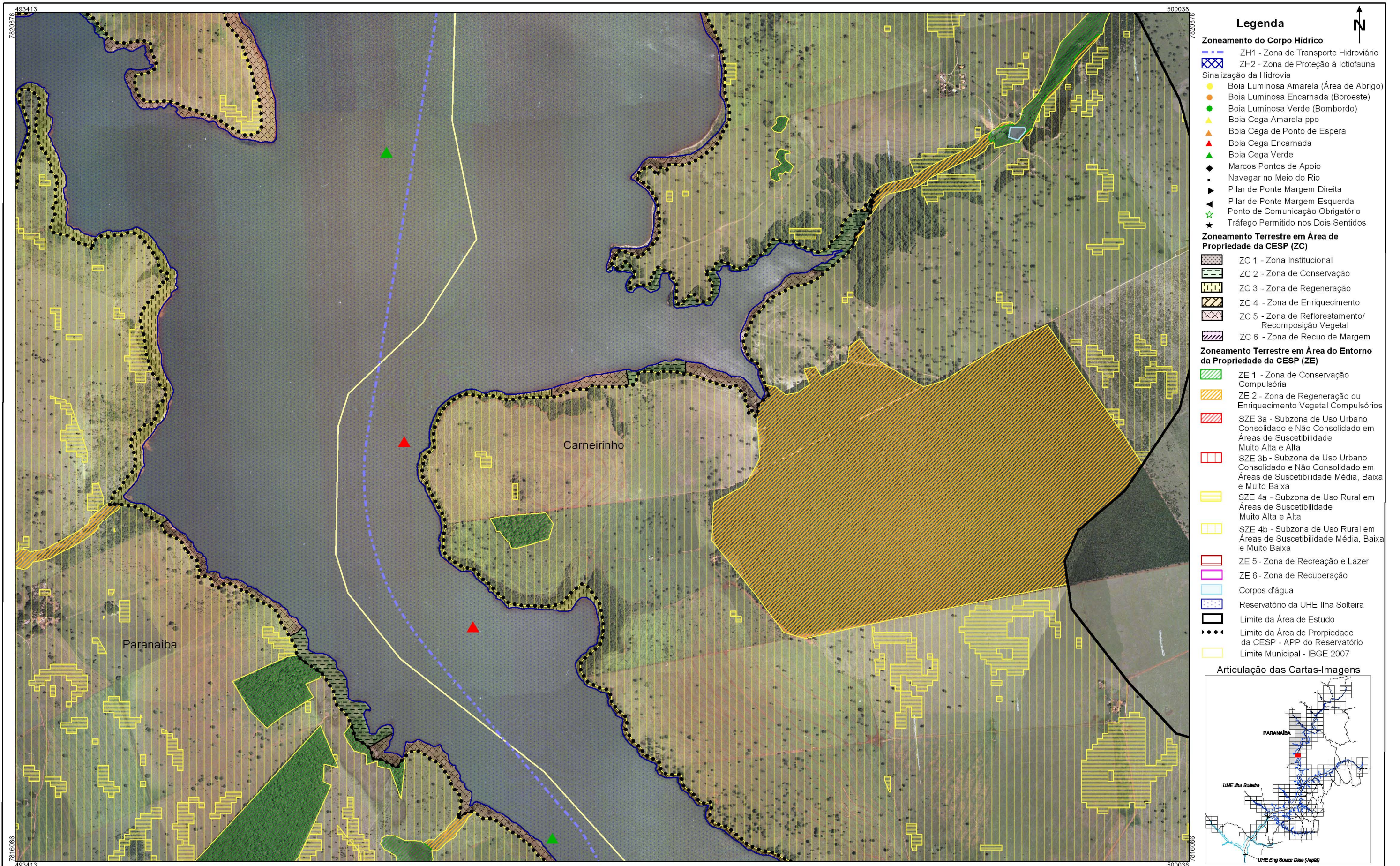


FONTE: Base S/A, 2007/2008 - Mosaico controlado na escala 1:20.000  
 IBGE - Instituto Brasileiro de Geografia e Estatística - Malha Municipal 2007.  
 AHRANA - Administração da Hidrovia do Paraná  
 Fotointerpretação: Fevereiro/2009  
 Verificação de campo: Julho/2009

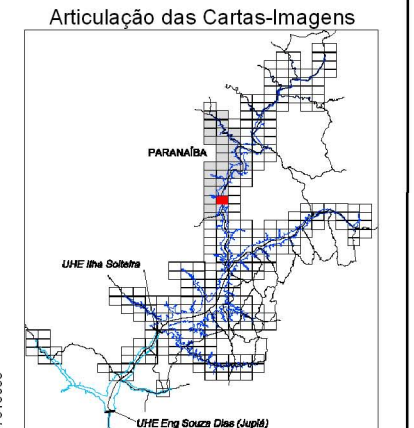


SISTEMA DE PROJEÇÃO: Universal Transversa de Mercator  
 Meridiano Central: -51°  
 Datum: South American Datum 1969

ELABORAÇÃO		CLIENTE		TÍTULO			
				<b>Zoneamento Socioeconômico do Município de Paranaíba</b> <b>CARTA-IMAGEM 487-821</b>			
PROJETO		RESPONSÁVEL TÉCNICO	VERIFICAÇÃO	APROVADO	DATA		
Plano Ambiental de Conservação e Uso do Entorno dos Reservatórios Artificiais (PACUERA) da UHE Ilha Solteira		Oswaldo Yujiro Iwasa CREA-SP 0600518079	Cyntia G de Paula CREA-SP 5061683027		OUT/09		
		FINALIZAÇÃO	DESENHO	ESCALA			
		Mariana G. Fagundes Willian dos Santos	Paranaíba 05/31	1:20.000			

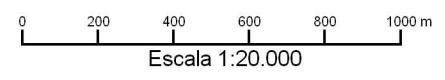


- ### Legenda
- Zoneamento do Corpo Hídrico**
- ZH1 - Zona de Transporte Hidroviário
  - ZH2 - Zona de Proteção à Ictiofauna
- Sinalização da Hidrovia**
- Boia Luminosa Amarela (Área de Abrigo)
  - Boia Luminosa Encarnada (Boroeste)
  - Boia Luminosa Verde (Bombordo)
  - Boia Cega Amarela ppo
  - Boia Cega de Ponto de Espera
  - Boia Cega Encarnada
  - Boia Cega Verde
  - Marcos Pontos de Apoio
  - Navegar no Meio do Rio
  - Pilar de Ponte Margem Direita
  - Pilar de Ponte Margem Esquerda
  - Ponto de Comunicação Obrigatório
  - Tráfego Permitido nos Dois Sentidos
- Zoneamento Terrestre em Área de Propriedade da CESP (ZC)**
- ZC 1 - Zona Institucional
  - ZC 2 - Zona de Conservação
  - ZC 3 - Zona de Regeneração
  - ZC 4 - Zona de Enriquecimento
  - ZC 5 - Zona de Reflorestamento/ Recomposição Vegetal
  - ZC 6 - Zona de Recuo de Margem
- Zoneamento Terrestre em Área do Entorno da Propriedade da CESP (ZE)**
- ZE 1 - Zona de Conservação Compulsória
  - ZE 2 - Zona de Regeneração ou Enriquecimento Vegetal Compulsórios
  - SZE 3a - Subzona de Uso Urbano Consolidado e Não Consolidado em Áreas de Suscetibilidade Muito Alta e Alta
  - SZE 3b - Subzona de Uso Urbano Consolidado e Não Consolidado em Áreas de Suscetibilidade Média, Baixa e Muito Baixa
  - SZE 4a - Subzona de Uso Rural em Áreas de Suscetibilidade Muito Alta e Alta
  - SZE 4b - Subzona de Uso Rural em Áreas de Suscetibilidade Média, Baixa e Muito Baixa
  - ZE 5 - Zona de Recreação e Lazer
  - ZE 6 - Zona de Recuperação
- Corpos d'água
- Reservatório da UHE Ilha Solteira
- Limite da Área de Estudo
- Limite da Área de Propriedade da CESP - APP do Reservatório
- Limite Municipal - IBGE 2007

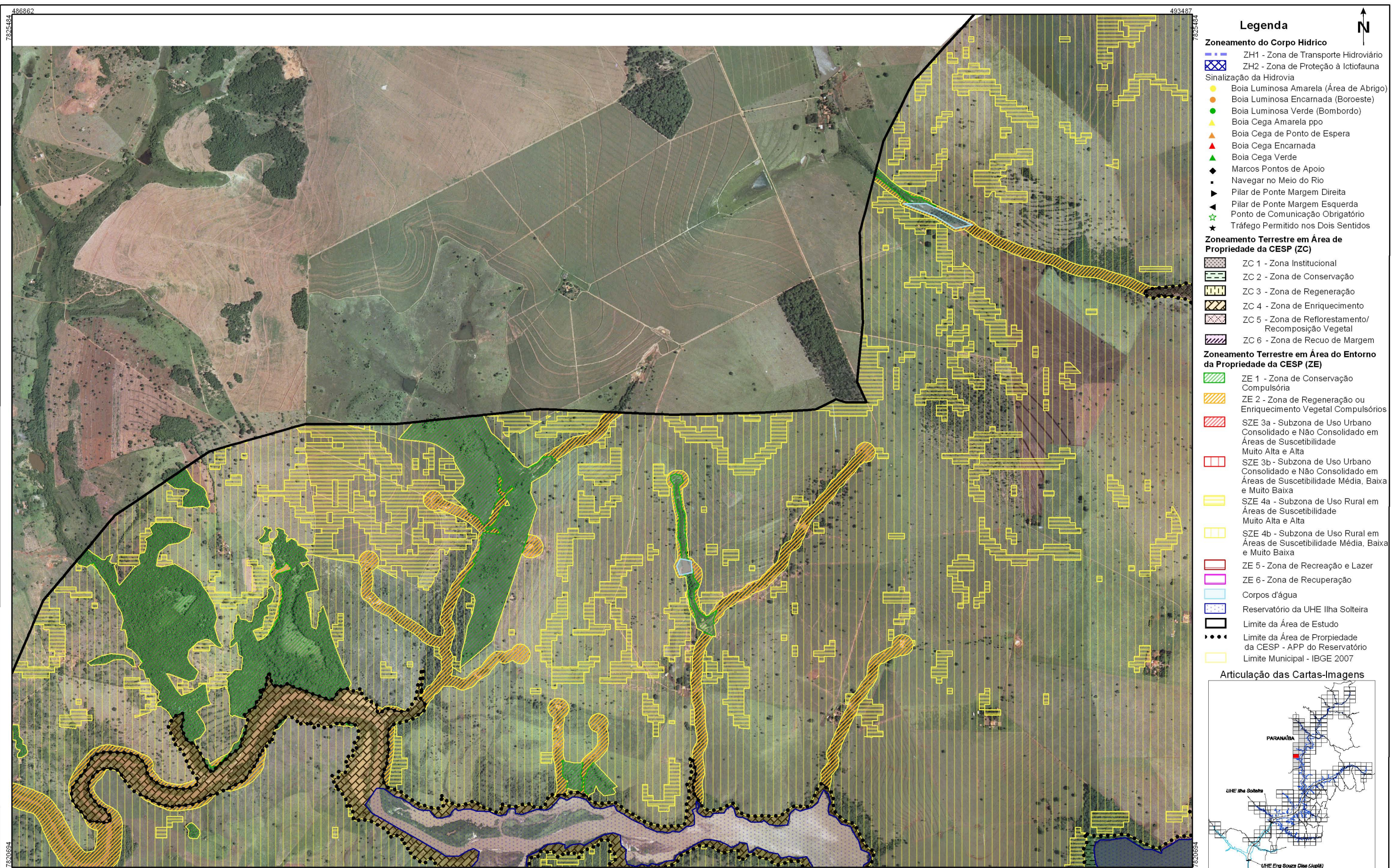


FONTE: Base S/A, 2007/2008 - Mosaico controlado na escala 1:20.000  
 IBGE - Instituto Brasileiro de Geografia e Estatística - Malha Municipal 2007.  
 AHRANA - Administração da Hidrovia do Paraná  
 Fotointerpretação: Fevereiro/2009  
 Verificação de campo: Julho/2009

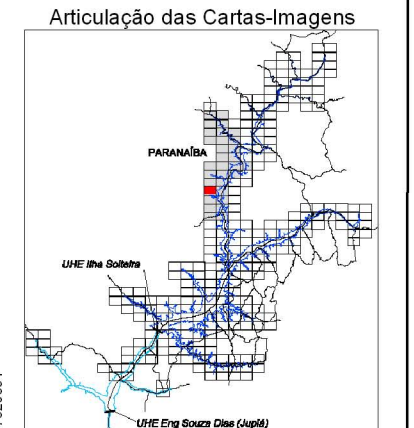
SISTEMA DE PROJEÇÃO: Universal Transversa de Mercator  
 Meridiano Central: -51°  
 Datum: South American Datum 1969



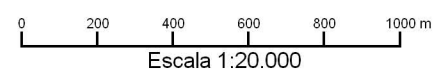
ELABORAÇÃO		CLIENTE		TÍTULO	
				<b>Zoneamento Socioeconômico do Município de Paranaíba</b> <b>CARTA-IMAGEM 494-821</b>	
PROJETO		RESPONSÁVEL TÉCNICO	VERIFICAÇÃO	APROVADO	DATA
<b>Plano Ambiental de Conservação e Uso do Entorno dos Reservatórios Artificiais (PACUERA) da UHE Ilha Solteira</b>		Oswaldo Yujiro Iwasa CREA-SP 0600518079	Cyntia G de Paula CREA-SP 5061683027		OUT/09
		FINALIZAÇÃO	DESENHO		ESCALA
		Mariana G. Fagundes Willian dos Santos		Paranaíba 06/31	1:20.000



- ### Legenda
- Zoneamento do Corpo Hídrico**
- ZH1 - Zona de Transporte Hidroviário
  - ZH2 - Zona de Proteção à Ictiofauna
- Sinalização da Hidrovia**
- Boia Luminosa Amarela (Área de Abrigo)
  - Boia Luminosa Encarnada (Boroeste)
  - Boia Luminosa Verde (Bombordo)
  - Boia Cega Amarela ppo
  - Boia Cega de Ponto de Espera
  - Boia Cega Encarnada
  - Boia Cega Verde
  - Marcos Pontos de Apoio
  - Navegar no Meio do Rio
  - Pilar de Ponte Margem Direita
  - Pilar de Ponte Margem Esquerda
  - Ponto de Comunicação Obrigatório
  - Tráfego Permitido nos Dois Sentidos
- Zoneamento Terrestre em Área de Propriedade da CESP (ZC)**
- ZC 1 - Zona Institucional
  - ZC 2 - Zona de Conservação
  - ZC 3 - Zona de Regeneração
  - ZC 4 - Zona de Enriquecimento
  - ZC 5 - Zona de Reflorestamento/Recomposição Vegetal
  - ZC 6 - Zona de Recuo de Margem
- Zoneamento Terrestre em Área do Entorno da Propriedade da CESP (ZE)**
- ZE 1 - Zona de Conservação Compulsória
  - ZE 2 - Zona de Regeneração ou Enriquecimento Vegetal Compulsórios
  - SZE 3a - Subzona de Uso Urbano Consolidado e Não Consolidado em Áreas de Suscetibilidade Muito Alta e Alta
  - SZE 3b - Subzona de Uso Urbano Consolidado e Não Consolidado em Áreas de Suscetibilidade Média, Baixa e Muito Baixa
  - SZE 4a - Subzona de Uso Rural em Áreas de Suscetibilidade Muito Alta e Alta
  - SZE 4b - Subzona de Uso Rural em Áreas de Suscetibilidade Média, Baixa e Muito Baixa
  - ZE 5 - Zona de Recreação e Lazer
  - ZE 6 - Zona de Recuperação
- Corpos d'água
- Reservatório da UHE Ilha Solteira
- Limite da Área de Estudo
- Limite da Área de Propriedade da CESP - APP do Reservatório
- Limite Municipal - IBGE 2007



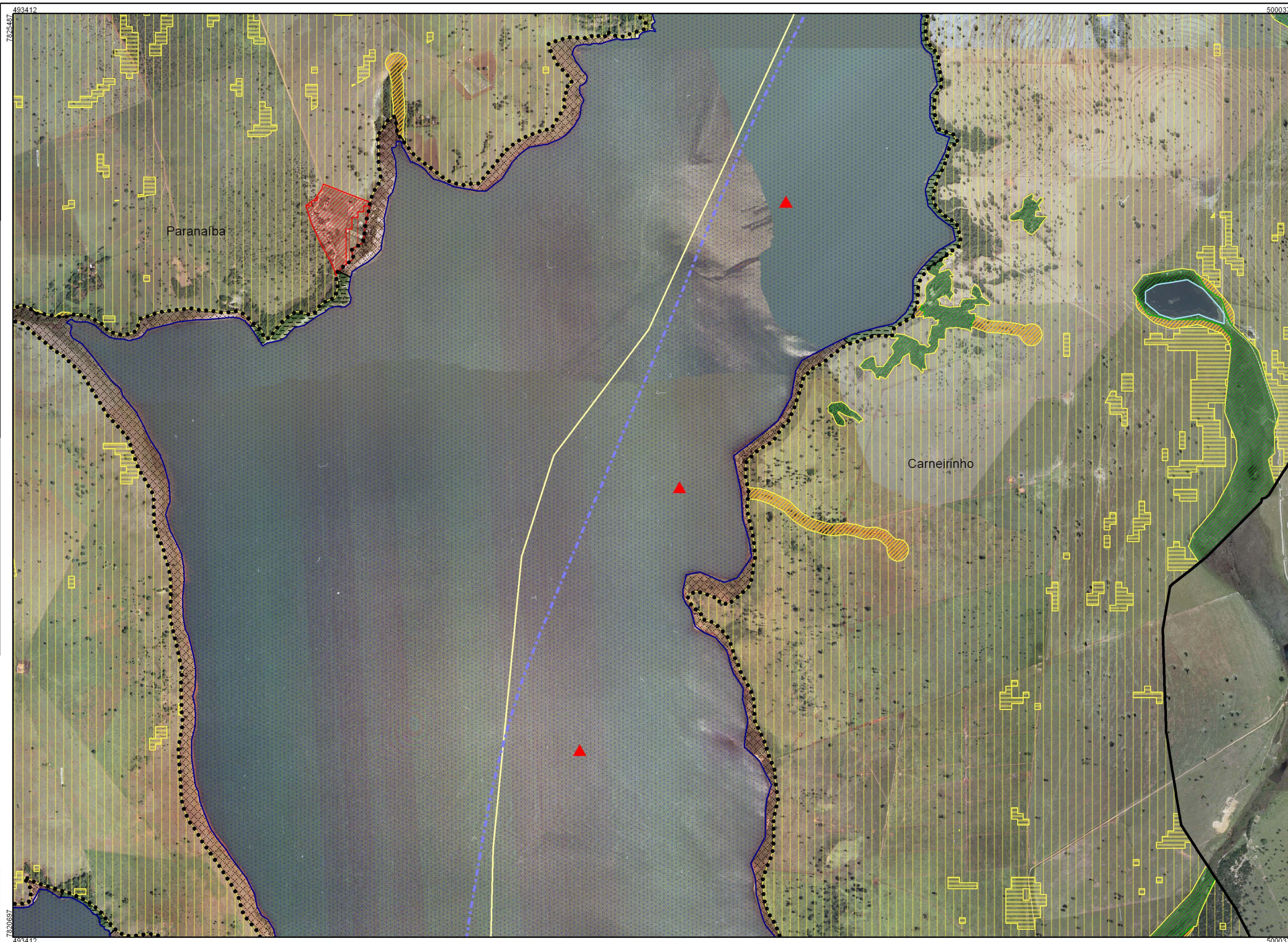
FONTE: Base S/A, 2007/2008 - Mosaico controlado na escala 1:20.000  
 IBGE - Instituto Brasileiro de Geografia e Estatística - Malha Municipal 2007.  
 AHRANA - Administração da Hidrovia do Paraná  
 Fotointerpretação: Fevereiro/2009  
 Verificação de campo: Julho/2009



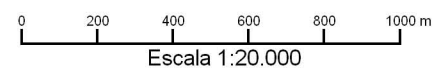
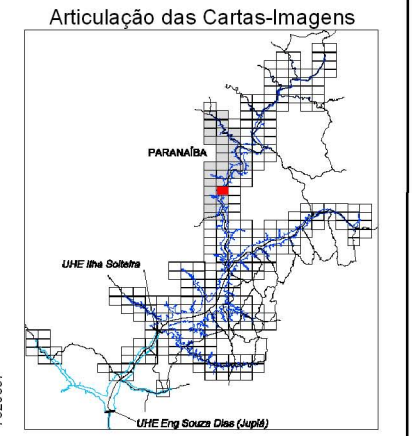
SISTEMA DE PROJEÇÃO: Universal Transversa de Mercator  
 Meridiano Central: -51°  
 Datum: South American Datum 1969

ELABORAÇÃO		CLIENTE		TÍTULO			
				<b>Zoneamento Socioeconômico do Município de Paranaíba</b> <b>CARTA-IMAGEM 487-826</b>			
PROJETO		RESPONSÁVEL TÉCNICO	VERIFICAÇÃO	APROVADO	DATA		
<b>Plano Ambiental de Conservação e Uso do Entorno dos Reservatórios Artificiais (PACUERA) da UHE Ilha Solteira</b>		Oswaldo Yujiro Iwasa CREA-SP 0600518079	Cyntia G de Paula CREA-SP 5061683027		OUT/09		
		FINALIZAÇÃO	DESENHO	ESCALA			
		Mariana G. Fagundes Willian dos Santos		Paranaíba 07/31		1:20.000	





- ### Legenda
- Zoneamento do Corpo Hídrico**
- ZH1 - Zona de Transporte Hidroviário
  - ZH2 - Zona de Proteção à Ictiofauna
- Sinalização da Hidrovia**
- Boia Luminosa Amarela (Área de Abrigo)
  - Boia Luminosa Encarnada (Boroeste)
  - Boia Luminosa Verde (Bombordo)
  - Boia Cega Amarela ppo
  - Boia Cega de Ponto de Espera
  - Boia Cega Encarnada
  - Boia Cega Verde
  - Marcos Pontos de Apoio
  - Navegar no Meio do Rio
  - Pilar de Ponte Margem Direita
  - Pilar de Ponte Margem Esquerda
  - Ponto de Comunicação Obrigatório
  - Tráfego Permitido nos Dois Sentidos
- Zoneamento Terrestre em Área de Propriedade da CESP (ZC)**
- ZC 1 - Zona Institucional
  - ZC 2 - Zona de Conservação
  - ZC 3 - Zona de Regeneração
  - ZC 4 - Zona de Enriquecimento
  - ZC 5 - Zona de Reflorestamento/ Recomposição Vegetal
  - ZC 6 - Zona de Recuo de Margem
- Zoneamento Terrestre em Área do Entorno da Propriedade da CESP (ZE)**
- ZE 1 - Zona de Conservação Compulsória
  - ZE 2 - Zona de Regeneração ou Enriquecimento Vegetal Compulsórios
  - SZE 3a - Subzona de Uso Urbano Consolidado e Não Consolidado em Áreas de Suscetibilidade Muito Alta e Alta
  - SZE 3b - Subzona de Uso Urbano Consolidado e Não Consolidado em Áreas de Suscetibilidade Média, Baixa e Muito Baixa
  - SZE 4a - Subzona de Uso Rural em Áreas de Suscetibilidade Muito Alta e Alta
  - SZE 4b - Subzona de Uso Rural em Áreas de Suscetibilidade Média, Baixa e Muito Baixa
  - ZE 5 - Zona de Recreação e Lazer
  - ZE 6 - Zona de Recuperação
- Corpos d'água
- Reservatório da UHE Ilha Solteira
- Limite da Área de Estudo
- Limite da Área de Propriedade da CESP - APP do Reservatório
- Limite Municipal - IBGE 2007



FONTE: Base S/A, 2007/2008 - Mosaico controlado na escala 1:20.000  
 IBGE - Instituto Brasileiro de Geografia e Estatística - Malha Municipal 2007.  
 AHRANA - Administração da Hidrovia do Paraná  
 Fotointerpretação: Fevereiro/2009  
 Verificação de campo: Julho/2009

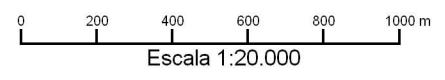
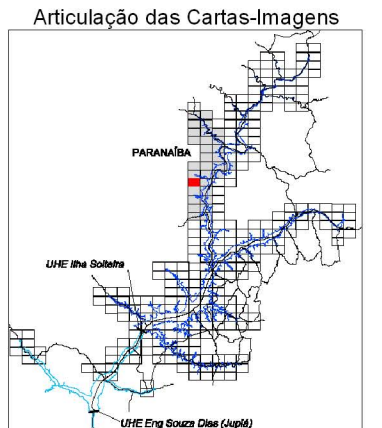
SISTEMA DE PROJEÇÃO: Universal Transversa de Mercator  
 Meridiano Central: -51°  
 Datum: South American Datum 1969

ELABORAÇÃO		CLIENTE		TÍTULO			
				<b>Zoneamento Socioeconômico do Município de Paranaíba</b> <b>CARTA-IMAGEM 494-826</b>			
PROJETO		RESPONSÁVEL TÉCNICO	VERIFICAÇÃO	APROVADO	DATA		
<b>Plano Ambiental de Conservação e Uso do Entorno dos Reservatórios Artificiais (PACUERA) da UHE Ilha Solteira</b>		Oswaldo Yujiro Iwasa CREA-SP 0600518079	Cyntia G de Paula CREA-SP 5061683027		OUT/09		
		FINALIZAÇÃO	DESENHO	ESCALA			
		Mariana G. Fagundes Willian dos Santos		Paranaíba 08/31			
				1:20.000			



**Legenda**

- Zoneamento do Corpo Hídrico**
- ZH1 - Zona de Transporte Hidroviário
  - ZH2 - Zona de Proteção à Ictiofauna
- Sinalização da Hidrovia**
- Boia Luminosa Amarela (Área de Abrigo)
  - Boia Luminosa Encarnada (Boroeste)
  - Boia Luminosa Verde (Bombordo)
  - Boia Cega Amarela ppo
  - Boia Cega de Ponto de Espera
  - Boia Cega Encarnada
  - Boia Cega Verde
  - Marcos Pontos de Apoio
  - Navegar no Meio do Rio
  - Pilar de Ponte Margem Direita
  - Pilar de Ponte Margem Esquerda
  - Ponto de Comunicação Obrigatório
  - Tráfego Permitido nos Dois Sentidos
- Zoneamento Terrestre em Área de Propriedade da CESP (ZC)**
- ZC 1 - Zona Institucional
  - ZC 2 - Zona de Conservação
  - ZC 3 - Zona de Regeneração
  - ZC 4 - Zona de Enriquecimento
  - ZC 5 - Zona de Reflorestamento/ Recomposição Vegetal
  - ZC 6 - Zona de Recuo de Margem
- Zoneamento Terrestre em Área do Entorno da Propriedade da CESP (ZE)**
- ZE 1 - Zona de Conservação Compulsória
  - ZE 2 - Zona de Regeneração ou Enriquecimento Vegetal Compulsórios
  - SZE 3a - Subzona de Uso Urbano Consolidado e Não Consolidado em Áreas de Suscetibilidade Muito Alta e Alta
  - SZE 3b - Subzona de Uso Urbano Consolidado e Não Consolidado em Áreas de Suscetibilidade Média, Baixa e Muito Baixa
  - SZE 4a - Subzona de Uso Rural em Áreas de Suscetibilidade Muito Alta e Alta
  - SZE 4b - Subzona de Uso Rural em Áreas de Suscetibilidade Média, Baixa e Muito Baixa
  - ZE 5 - Zona de Recreação e Lazer
  - ZE 6 - Zona de Recuperação
  - Corpos d'água
  - Reservatório da UHE Ilha Solteira
  - Limite da Área de Estudo
  - Limite da Área de Propriedade da CESP - APP do Reservatório
  - Limite Municipal - IBGE 2007



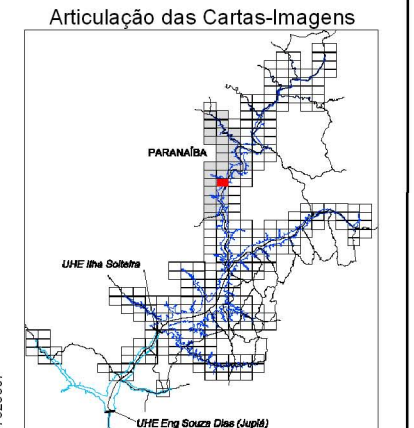
FONTE: Base S/A, 2007/2008 - Mosaico controlado na escala 1:20.000  
 IBGE - Instituto Brasileiro de Geografia e Estatística - Malha Municipal 2007.  
 AHRANA - Administração da Hidrovia do Paraná  
 Fotointerpretação: Fevereiro/2009  
 Verificação de campo: Julho/2009

SISTEMA DE PROJEÇÃO: Universal Transversa de Mercator  
 Meridiano Central: -51°  
 Datum: South American Datum 1969

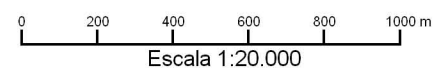
ELABORAÇÃO		CLIENTE		TÍTULO			
				<b>Zoneamento Socioeconômico do Município de Paranaíba</b> <b>CARTA-IMAGEM 487-830</b>			
PROJETO		RESPONSÁVEL TÉCNICO	VERIFICAÇÃO	APROVADO	DATA		
<b>Plano Ambiental de Conservação e Uso do Entorno dos Reservatórios Artificiais (PACUERA) da UHE Ilha Solteira</b>		Oswaldo Yujiro Iwasa CREA-SP 0600518079	Cyntia G de Paula CREA-SP 5061683027		OUT/09		
		FINALIZAÇÃO	DESENHO	ESCALA			
		Mariana G. Fagundes Willian dos Santos		Paranaíba 09/31		1:20.000	



- ### Legenda
- Zoneamento do Corpo Hídrico**
- ZH1 - Zona de Transporte Hidroviário
  - ZH2 - Zona de Proteção à Ictiofauna
- Sinalização da Hidrovia**
- Boia Luminosa Amarela (Área de Abrigo)
  - Boia Luminosa Encarnada (Boroeste)
  - Boia Luminosa Verde (Bombordo)
  - Boia Cega Amarela ppo
  - Boia Cega de Ponto de Espera
  - Boia Cega Encarnada
  - Boia Cega Verde
  - Marcos Pontos de Apoio
  - Navegar no Meio do Rio
  - Pilar de Ponte Margem Direita
  - Pilar de Ponte Margem Esquerda
  - Ponto de Comunicação Obrigatório
  - Tráfego Permitido nos Dois Sentidos
- Zoneamento Terrestre em Área de Propriedade da CESP (ZC)**
- ZC 1 - Zona Institucional
  - ZC 2 - Zona de Conservação
  - ZC 3 - Zona de Regeneração
  - ZC 4 - Zona de Enriquecimento
  - ZC 5 - Zona de Reflorestamento/Recomposição Vegetal
  - ZC 6 - Zona de Recuo de Margem
- Zoneamento Terrestre em Área do Entorno da Propriedade da CESP (ZE)**
- ZE 1 - Zona de Conservação Compulsória
  - ZE 2 - Zona de Regeneração ou Enriquecimento Vegetal Compulsórios
  - SZE 3a - Subzona de Uso Urbano Consolidado e Não Consolidado em Áreas de Suscetibilidade Muito Alta e Alta
  - SZE 3b - Subzona de Uso Urbano Consolidado e Não Consolidado em Áreas de Suscetibilidade Média, Baixa e Muito Baixa
  - SZE 4a - Subzona de Uso Rural em Áreas de Suscetibilidade Muito Alta e Alta
  - SZE 4b - Subzona de Uso Rural em Áreas de Suscetibilidade Média, Baixa e Muito Baixa
  - ZE 5 - Zona de Recreação e Lazer
  - ZE 6 - Zona de Recuperação
- Corpos d'água
- Reservatório da UHE Ilha Solteira
- Limite da Área de Estudo
- Limite da Área de Propriedade da CESP - APP do Reservatório
- Limite Municipal - IBGE 2007

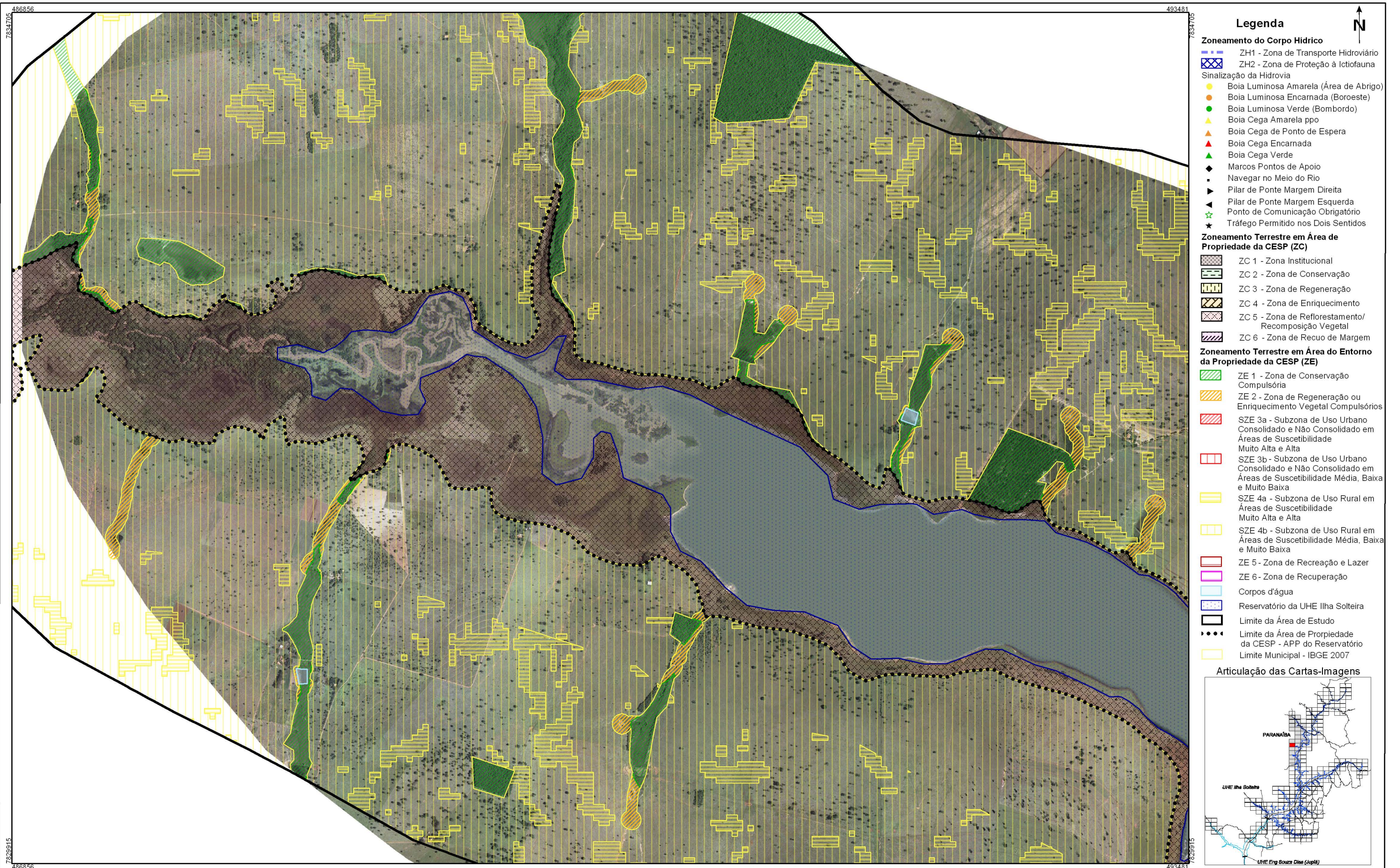


FONTE: Base S/A, 2007/2008 - Mosaico controlado na escala 1:20.000  
 IBGE - Instituto Brasileiro de Geografia e Estatística - Malha Municipal 2007.  
 AHRANA - Administração da Hidrovia do Paraná  
 Fotointerpretação: Fevereiro/2009  
 Verificação de campo: Julho/2009



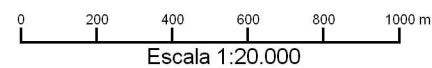
SISTEMA DE PROJEÇÃO: Universal Transversa de Mercator  
 Meridiano Central: -51°  
 Datum: South American Datum 1969

ELABORAÇÃO		CLIENTE		TÍTULO	
				<b>Zoneamento Socioeconômico do Município de Paranaíba</b> <b>CARTA-IMAGEM 494-830</b>	
PROJETO		RESPONSÁVEL TÉCNICO	VERIFICAÇÃO	APROVADO	DATA
<b>Plano Ambiental de Conservação e Uso do Entorno dos Reservatórios Artificiais (PACUERA) da UHE Ilha Solteira</b>		Oswaldo Yujiro Iwasa CREA-SP 0600518079	Cyntia G de Paula CREA-SP 5061683027		OUT/09
		FINALIZAÇÃO	DESENHO		ESCALA
		Mariana G. Fagundes Willian dos Santos		Paranaíba 10/31	1:20.000

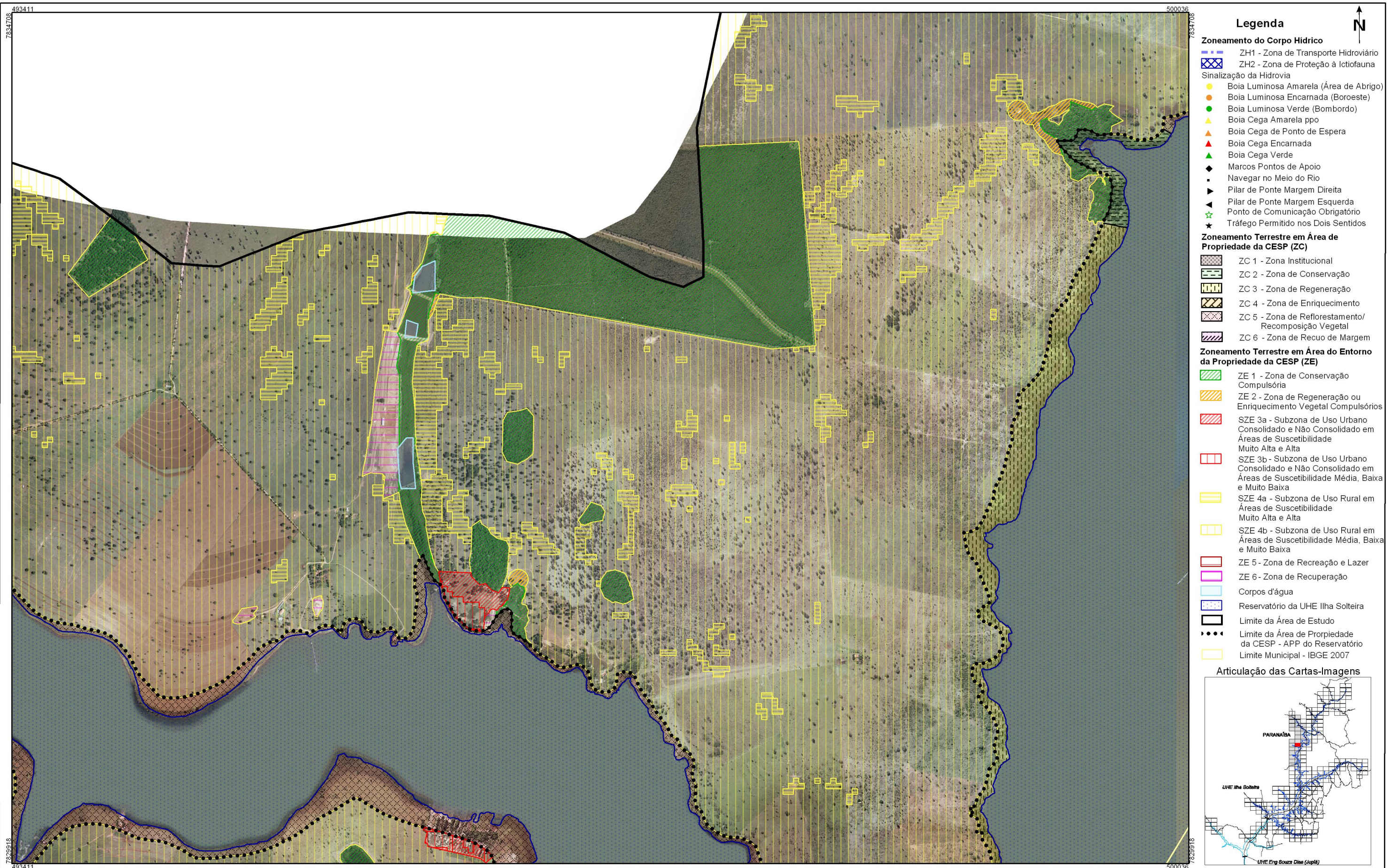


FONTE: Base S/A, 2007/2008 - Mosaico controlado na escala 1:20.000  
 IBGE - Instituto Brasileiro de Geografia e Estatística - Malha Municipal 2007.  
 AHRANA - Administração da Hidrovia do Paraná  
 Fotointerpretação: Fevereiro/2009  
 Verificação de campo: Julho/2009

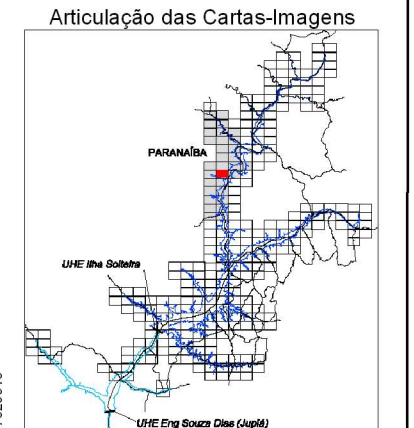
SISTEMA DE PROJEÇÃO: Universal Transversa de Mercator  
 Meridiano Central: -51°  
 Datum: South American Datum 1969



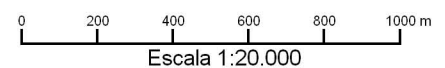
ELABORAÇÃO	CLIENTE	TÍTULO			
DRENATEC ENGENHARIA	Companhia Energética de São Paulo	Zoneamento Socioeconômico do Município de Paranaíba CARTA-IMAGEM 487-835			
PROJETO	RESPONSÁVEL TÉCNICO	VERIFICAÇÃO	APROVADO	DATA	
Plano Ambiental de Conservação e Uso do Entorno dos Reservatórios Artificiais (PACUERA) da UHE Ilha Solteira	Oswaldo Yujiro Iwasa CREA-SP 0600518079	Cyntia G de Paula CREA-SP 5061683027		OUT/09	
	FINALIZAÇÃO	DESENHO		ESCALA	
	Mariana G. Fagundes Willian dos Santos		Paranaíba 11/31	1:20.000	



- Legenda**
- Zoneamento do Corpo Hídrico**
- ZH1 - Zona de Transporte Hidroviário
  - ZH2 - Zona de Proteção à Ictiofauna
- Sinalização da Hidrovia**
- Boia Luminosa Amarela (Área de Abrigo)
  - Boia Luminosa Encarnada (Boroeste)
  - Boia Luminosa Verde (Bombordo)
  - Boia Cega Amarela ppo
  - Boia Cega de Ponto de Espera
  - Boia Cega Encarnada
  - Boia Cega Verde
  - Marcos Pontos de Apoio
  - Navegar no Meio do Rio
  - Pilar de Ponte Margem Direita
  - Pilar de Ponte Margem Esquerda
  - Ponto de Comunicação Obrigatório
  - Tráfego Permitido nos Dois Sentidos
- Zoneamento Terrestre em Área de Propriedade da CESP (ZC)**
- ZC 1 - Zona Institucional
  - ZC 2 - Zona de Conservação
  - ZC 3 - Zona de Regeneração
  - ZC 4 - Zona de Enriquecimento
  - ZC 5 - Zona de Reflorestamento/Recomposição Vegetal
  - ZC 6 - Zona de Recuo de Margem
- Zoneamento Terrestre em Área do Entorno da Propriedade da CESP (ZE)**
- ZE 1 - Zona de Conservação Compulsória
  - ZE 2 - Zona de Regeneração ou Enriquecimento Vegetal Compulsórios
  - SZE 3a - Subzona de Uso Urbano Consolidado e Não Consolidado em Áreas de Suscetibilidade Muito Alta e Alta
  - SZE 3b - Subzona de Uso Urbano Consolidado e Não Consolidado em Áreas de Suscetibilidade Média, Baixa e Muito Baixa
  - SZE 4a - Subzona de Uso Rural em Áreas de Suscetibilidade Muito Alta e Alta
  - SZE 4b - Subzona de Uso Rural em Áreas de Suscetibilidade Média, Baixa e Muito Baixa
  - ZE 5 - Zona de Recreação e Lazer
  - ZE 6 - Zona de Recuperação
- Corpos d'água
  - Reservatório da UHE Ilha Solteira
  - Limite da Área de Estudo
  - Limite da Área de Propriedade da CESP - APP do Reservatório
  - Limite Municipal - IBGE 2007



FONTE: Base S/A, 2007/2008 - Mosaico controlado na escala 1:20.000  
 IBGE - Instituto Brasileiro de Geografia e Estatística - Malha Municipal 2007.  
 AHRANA - Administração da Hidrovia do Paraná  
 Fotointerpretação: Fevereiro/2009  
 Verificação de campo: Julho/2009

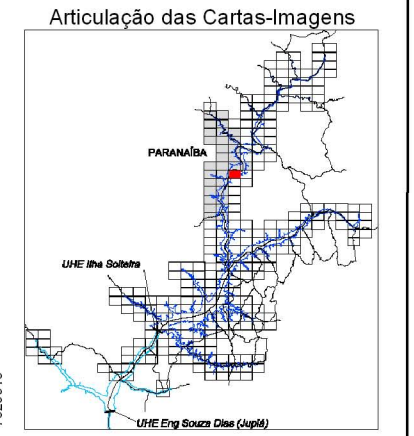


SISTEMA DE PROJEÇÃO: Universal Transversa de Mercator  
 Meridiano Central: -51°  
 Datum: South American Datum 1969

ELABORAÇÃO		CLIENTE		TÍTULO			
				<b>Zoneamento Socioeconômico do Município de Paranaíba</b> <b>CARTA-IMAGEM 494-835</b>			
PROJETO		RESPONSÁVEL TÉCNICO	VERIFICAÇÃO	APROVADO	DATA		
<b>Plano Ambiental de Conservação e Uso do Entorno dos Reservatórios Artificiais (PACUERA) da UHE Ilha Solteira</b>		Oswaldo Yujiro Iwasa CREA-SP 0600518079	Cyntia G de Paula CREA-SP 5061683027		OUT/09		
		FINALIZAÇÃO	DESENHO	ESCALA			
		Mariana G. Fagundes Willian dos Santos		Paranaíba 12/31		1:20.000	

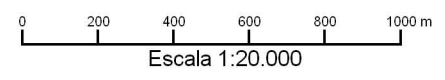


- Legenda**
- Zoneamento do Corpo Hídrico**
- ZH1 - Zona de Transporte Hidroviário
  - ZH2 - Zona de Proteção à Ictiofauna
- Sinalização da Hidrovia
- Boia Luminosa Amarela (Área de Abrigo)
  - Boia Luminosa Encarnada (Boroste)
  - Boia Luminosa Verde (Bombordo)
  - Boia Cega Amarela ppo
  - Boia Cega de Ponto de Espera
  - Boia Cega Encarnada
  - Boia Cega Verde
  - Marcos Pontos de Apoio
  - Navegar no Meio do Rio
  - Pilar de Ponte Margem Direita
  - Pilar de Ponte Margem Esquerda
  - Ponto de Comunicação Obrigatório
  - Tráfego Permitido nos Dois Sentidos
- Zoneamento Terrestre em Área de Propriedade da CESP (ZC)**
- ZC 1 - Zona Institucional
  - ZC 2 - Zona de Conservação
  - ZC 3 - Zona de Regeneração
  - ZC 4 - Zona de Enriquecimento
  - ZC 5 - Zona de Reflorestamento/Recomposição Vegetal
  - ZC 6 - Zona de Recuo de Margem
- Zoneamento Terrestre em Área do Entorno da Propriedade da CESP (ZE)**
- ZE 1 - Zona de Conservação Compulsória
  - ZE 2 - Zona de Regeneração ou Enriquecimento Vegetal Compulsórios
  - SZE 3a - Subzona de Uso Urbano Consolidado e Não Consolidado em Áreas de Suscetibilidade Muito Alta e Alta
  - SZE 3b - Subzona de Uso Urbano Consolidado e Não Consolidado em Áreas de Suscetibilidade Média, Baixa e Muito Baixa
  - SZE 4a - Subzona de Uso Rural em Áreas de Suscetibilidade Muito Alta e Alta
  - SZE 4b - Subzona de Uso Rural em Áreas de Suscetibilidade Média, Baixa e Muito Baixa
  - ZE 5 - Zona de Recreação e Lazer
  - ZE 6 - Zona de Recuperação
- Corpos d'água
  - Reservatório da UHE Ilha Solteira
  - Limite da Área de Estudo
  - Limite da Área de Propriedade da CESP - APP do Reservatório
  - Limite Municipal - IBGE 2007




FONTE: Base S/A, 2007/2008 - Mosaico controlado na escala 1:20.000  
 IBGE - Instituto Brasileiro de Geografia e Estatística - Malha Municipal 2007.  
 AHRANA - Administração da Hidrovia do Paraná  
 Fotointerpretação: Fevereiro/2009  
 Verificação de campo: Julho/2009

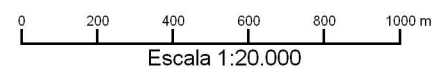
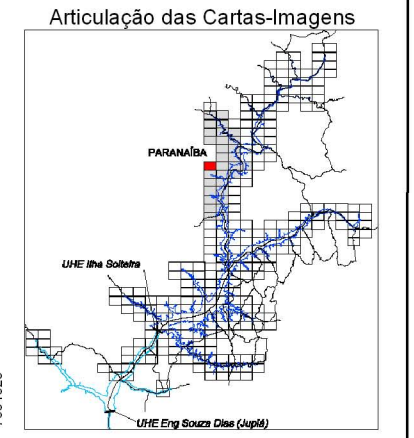
SISTEMA DE PROJEÇÃO: Universal Transversa de Mercator  
 Meridiano Central: -51°  
 Datum: South American Datum 1969



ELABORAÇÃO		CLIENTE		TÍTULO	
				<b>Zoneamento Socioeconômico do Município de Paranaíba</b> <b>CARTA-IMAGEM 500-835</b>	
PROJETO		RESPONSÁVEL TÉCNICO	VERIFICAÇÃO	APROVADO	DATA
<b>Plano Ambiental de Conservação e Uso do Entorno dos Reservatórios Artificiais (PACUERA) da UHE Ilha Solteira</b>		Oswaldo Yujiro Iwasa CREA-SP 0600518079	Cyntia G de Paula CREA-SP 5061683027		OUT/09
		FINALIZAÇÃO	DESENHO		ESCALA
		Mariana G. Fagundes Willian dos Santos		Paranaíba 13/31	1:20.000



- ### Legenda
- Zoneamento do Corpo Hídrico**
- ZH1 - Zona de Transporte Hidroviário
  - ZH2 - Zona de Proteção à Ictiofauna
- Sinalização da Hidrovia**
- Boia Luminosa Amarela (Área de Abrigo)
  - Boia Luminosa Encarnada (Boreste)
  - Boia Luminosa Verde (Bombordo)
  - Boia Cega Amarela ppo
  - Boia Cega de Ponto de Espera
  - Boia Cega Encarnada
  - Boia Cega Verde
  - Marcos Pontos de Apoio
  - Navegar no Meio do Rio
  - Pilar de Ponte Margem Direita
  - Pilar de Ponte Margem Esquerda
  - Ponto de Comunicação Obrigatório
  - Tráfego Permitido nos Dois Sentidos
- Zoneamento Terrestre em Área de Propriedade da CESP (ZC)**
- ZC 1 - Zona Institucional
  - ZC 2 - Zona de Conservação
  - ZC 3 - Zona de Regeneração
  - ZC 4 - Zona de Enriquecimento
  - ZC 5 - Zona de Reflorestamento/ Recomposição Vegetal
  - ZC 6 - Zona de Recuo de Margem
- Zoneamento Terrestre em Área do Entorno da Propriedade da CESP (ZE)**
- ZE 1 - Zona de Conservação Compulsória
  - ZE 2 - Zona de Regeneração ou Enriquecimento Vegetal Compulsórios
  - SZE 3a - Subzona de Uso Urbano Consolidado e Não Consolidado em Áreas de Suscetibilidade Muito Alta e Alta
  - SZE 3b - Subzona de Uso Urbano Consolidado e Não Consolidado em Áreas de Suscetibilidade Média, Baixa e Muito Baixa
  - SZE 4a - Subzona de Uso Rural em Áreas de Suscetibilidade Muito Alta e Alta
  - SZE 4b - Subzona de Uso Rural em Áreas de Suscetibilidade Média, Baixa e Muito Baixa
  - ZE 5 - Zona de Recreação e Lazer
  - ZE 6 - Zona de Recuperação
  - Corpos d'água
  - Reservatório da UHE Ilha Solteira
  - Limite da Área de Estudo
  - Limite da Área de Propriedade da CESP - APP do Reservatório
  - Limite Municipal - IBGE 2007



FONTE: Base S/A, 2007/2008 - Mosaico controlado na escala 1:20.000  
 IBGE - Instituto Brasileiro de Geografia e Estatística - Malha Municipal 2007.  
 AHRANA - Administração da Hidrovia do Paraná  
 Fotointerpretação: Fevereiro/2009  
 Verificação de campo: Julho/2009

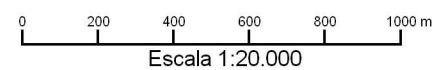
SISTEMA DE PROJEÇÃO: Universal Transversa de Mercator  
 Meridiano Central: -51°  
 Datum: South American Datum 1969

ELABORAÇÃO		CLIENTE		TÍTULO			
				<b>Zoneamento Socioeconômico do Município de Paranaíba</b> <b>CARTA-IMAGEM 487-839</b>			
PROJETO		RESPONSÁVEL TÉCNICO	VERIFICAÇÃO	APROVADO	DATA		
<b>Plano Ambiental de Conservação e Uso do Entorno dos Reservatórios Artificiais (PACUERA) da UHE Ilha Solteira</b>		Oswaldo Yujiro Iwasa CREA-SP 0600518079	Cyntia G de Paula CREA-SP 5061683027		OUT/09		
		FINALIZAÇÃO	DESENHO	ESCALA			
		Mariana G. Fagundes Willian dos Santos	Paranaíba 14/31	1:20.000			



FONTE: Base S/A, 2007/2008 - Mosaico controlado na escala 1:20.000  
 IBGE - Instituto Brasileiro de Geografia e Estatística - Malha Municipal 2007.  
 AHRANA - Administração da Hidrovia do Paraná  
 Fotointerpretação: Fevereiro/2009  
 Verificação de campo: Julho/2009

SISTEMA DE PROJEÇÃO: Universal Transversa de Mercator  
 Meridiano Central: -51°  
 Datum: South American Datum 1969



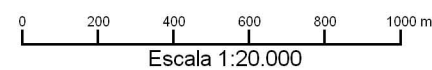
ELABORAÇÃO	CLIENTE	TÍTULO			
DRENATEC ENGENHARIA	Companhia Energética de São Paulo	Zoneamento Socioeconômico do Município de Paranaíba CARTA-IMAGEM 494-839			
PROJETO	RESPONSÁVEL TÉCNICO	VERIFICAÇÃO	APROVADO	DATA	
Plano Ambiental de Conservação e Uso do Entorno dos Reservatórios Artificiais (PACUERA) da UHE Ilha Solteira	Oswaldo Yujiro Iwasa CREA-SP 0600518079	Cyntia G de Paula CREA-SP 5061683027		OUT/09	
	FINALIZAÇÃO	DESENHO	ESCALA		
	Mariana G. Fagundes Willian dos Santos	Paranaíba 15/31	1:20.000		





FONTE: Base S/A, 2007/2008 - Mosaico controlado na escala 1:20.000  
 IBGE - Instituto Brasileiro de Geografia e Estatística - Malha Municipal 2007.  
 AHRANA - Administração da Hidrovia do Paraná  
 Fotointerpretação: Fevereiro/2009  
 Verificação de campo: Julho/2009

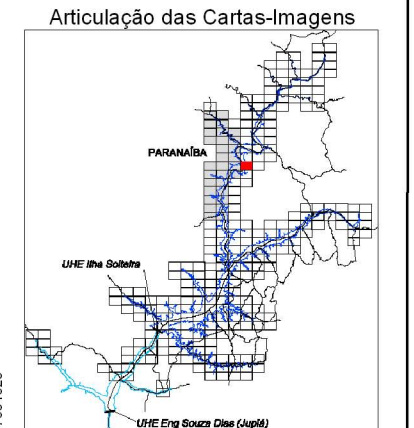
SISTEMA DE PROJEÇÃO: Universal Transversa de Mercator  
 Meridiano Central: -51°  
 Datum: South American Datum 1969



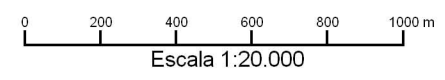
ELABORAÇÃO		CLIENTE		TÍTULO	
				<b>Zoneamento Socioeconômico do Município de Paranaíba</b> <b>CARTA-IMAGEM 500-839</b>	
PROJETO		RESPONSÁVEL TÉCNICO	VERIFICAÇÃO	APROVADO	DATA
<b>Plano Ambiental de Conservação e Uso do Entorno dos Reservatórios Artificiais (PACUERA) da UHE Ilha Solteira</b>		Oswaldo Yujiro Iwasa CREA-SP 0600518079	Cyntia G de Paula CREA-SP 5061683027		OUT/09
		FINALIZAÇÃO	DESENHO	ESCALA	
		Mariana G. Fagundes Willian dos Santos	Paranaíba 16/31	1:20.000	



- ### Legenda
- Zoneamento do Corpo Hídrico**
- ZH1 - Zona de Transporte Hidroviário
  - ZH2 - Zona de Proteção à Ictiofauna
- Sinalização da Hidrovia**
- Boia Luminosa Amarela (Área de Abrigo)
  - Boia Luminosa Encarnada (Boroste)
  - Boia Luminosa Verde (Bombordo)
  - Boia Cega Amarela ppo
  - Boia Cega de Ponto de Espera
  - Boia Cega Encarnada
  - Boia Cega Verde
  - Marcos Pontos de Apoio
  - Navegar no Meio do Rio
  - Pilar de Ponte Margem Direita
  - Pilar de Ponte Margem Esquerda
  - Ponto de Comunicação Obrigatório
  - Tráfego Permitido nos Dois Sentidos
- Zoneamento Terrestre em Área de Propriedade da CESP (ZC)**
- ZC 1 - Zona Institucional
  - ZC 2 - Zona de Conservação
  - ZC 3 - Zona de Regeneração
  - ZC 4 - Zona de Enriquecimento
  - ZC 5 - Zona de Reflorestamento/ Recomposição Vegetal
  - ZC 6 - Zona de Recuo de Margem
- Zoneamento Terrestre em Área do Entorno da Propriedade da CESP (ZE)**
- ZE 1 - Zona de Conservação Compulsória
  - ZE 2 - Zona de Regeneração ou Enriquecimento Vegetal Compulsórios
  - SZE 3a - Subzona de Uso Urbano Consolidado e Não Consolidado em Áreas de Suscetibilidade Muito Alta e Alta
  - SZE 3b - Subzona de Uso Urbano Consolidado e Não Consolidado em Áreas de Suscetibilidade Média, Baixa e Muito Baixa
  - SZE 4a - Subzona de Uso Rural em Áreas de Suscetibilidade Muito Alta e Alta
  - SZE 4b - Subzona de Uso Rural em Áreas de Suscetibilidade Média, Baixa e Muito Baixa
  - ZE 5 - Zona de Recreação e Lazer
  - ZE 6 - Zona de Recuperação
- Corpos d'água
- Reservatório da UHE Ilha Solteira
- Limite da Área de Estudo
- Limite da Área de Propriedade da CESP - APP do Reservatório
- Limite Municipal - IBGE 2007



FONTE: Base S/A, 2007/2008 - Mosaico controlado na escala 1:20.000  
 IBGE - Instituto Brasileiro de Geografia e Estatística - Malha Municipal 2007.  
 AHRANA - Administração da Hidrovia do Paraná  
 Fotointerpretação: Fevereiro/2009  
 Verificação de campo: Julho/2009

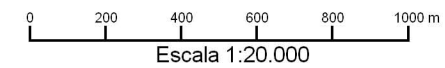
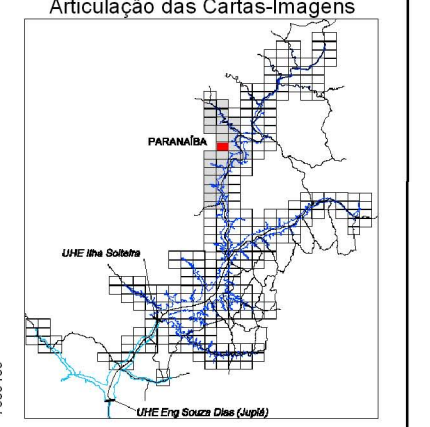


SISTEMA DE PROJEÇÃO: Universal Transversa de Mercator  
 Meridiano Central: -51°  
 Datum: South American Datum 1969

ELABORAÇÃO		CLIENTE		TÍTULO			
				<b>Zoneamento Socioeconômico do Município de Paranaíba</b> <b>CARTA-IMAGEM 507-839</b>			
PROJETO		RESPONSÁVEL TÉCNICO	VERIFICAÇÃO	APROVADO	DATA		
<b>Plano Ambiental de Conservação e Uso do Entorno dos Reservatórios Artificiais (PACUERA) da UHE Ilha Solteira</b>		Oswaldo Yujiro Iwasa CREA-SP 0600518079	Cyntia G de Paula CREA-SP 5061683027		OUT/09		
		FINALIZAÇÃO	DESENHO	ESCALA			
		Mariana G. Fagundes Willian dos Santos		Paranaíba 17/31		1:20.000	



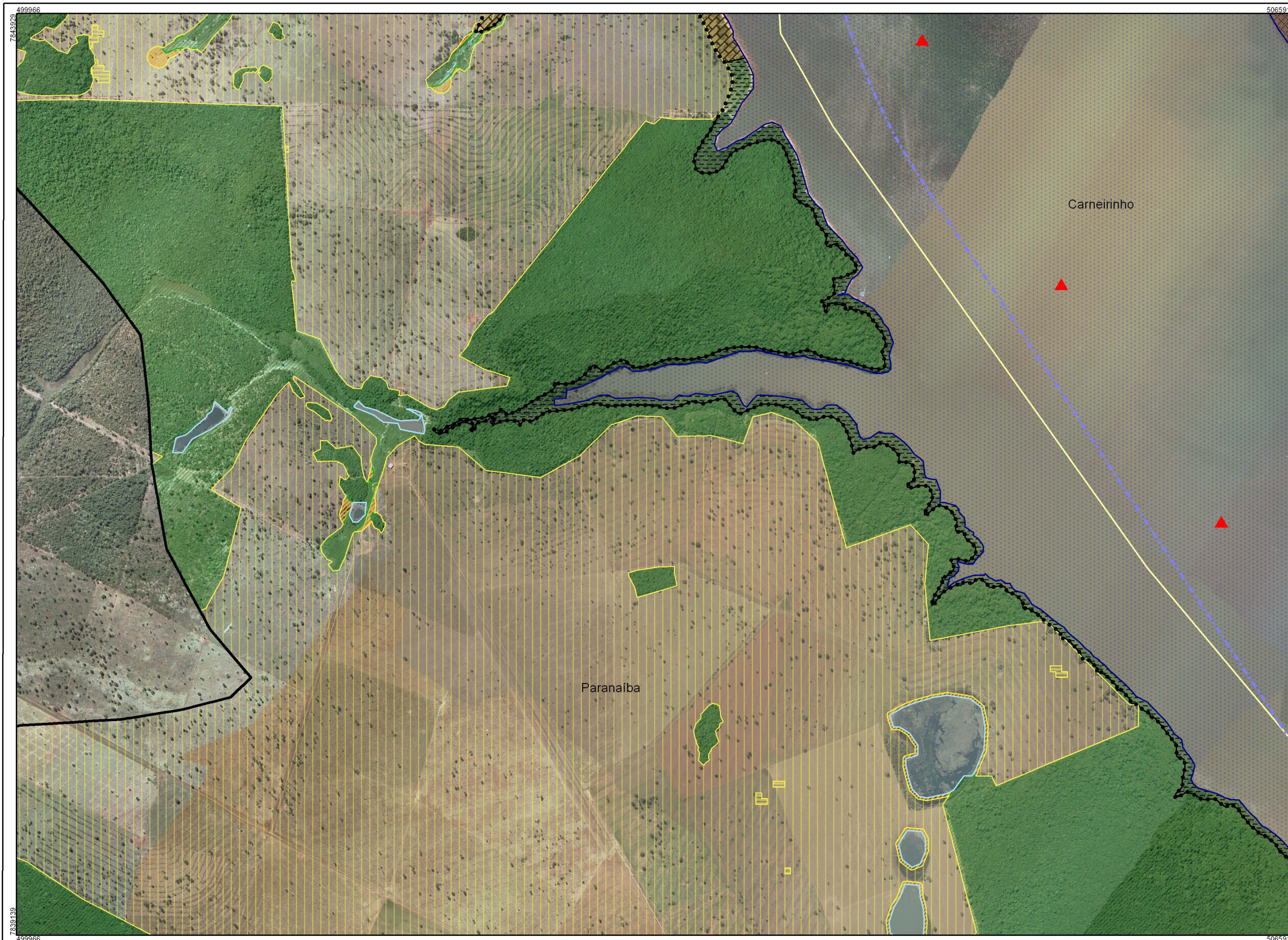
- ### Legenda
- Zoneamento do Corpo Hídrico**
- ZH1 - Zona de Transporte Hidroviário
  - ZH2 - Zona de Proteção à Ictiofauna
- Sinalização da Hidrovia**
- Boia Luminosa Amarela (Área de Abrigo)
  - Boia Luminosa Encarnada (Boreste)
  - Boia Luminosa Verde (Bombordo)
  - Boia Cega Amarela ppo
  - Boia Cega de Ponto de Espera
  - Boia Cega Encarnada
  - Boia Cega Verde
  - Marcos Pontos de Apoio
  - Navegar no Meio do Rio
  - Pilar de Ponte Margem Direita
  - Pilar de Ponte Margem Esquerda
  - Ponto de Comunicação Obrigatório
  - Tráfego Permitido nos Dois Sentidos
- Zoneamento Terrestre em Área de Propriedade da CESP (ZC)**
- ZC 1 - Zona Institucional
  - ZC 2 - Zona de Conservação
  - ZC 3 - Zona de Regeneração
  - ZC 4 - Zona de Enriquecimento
  - ZC 5 - Zona de Reflorestamento/ Recomposição Vegetal
  - ZC 6 - Zona de Recuo de Margem
- Zoneamento Terrestre em Área do Entorno da Propriedade da CESP (ZE)**
- ZE 1 - Zona de Conservação Compulsória
  - ZE 2 - Zona de Regeneração ou Enriquecimento Vegetal Compulsórios
  - SZE 3a - Subzona de Uso Urbano Consolidado e Não Consolidado em Áreas de Suscetibilidade Muito Alta e Alta
  - SZE 3b - Subzona de Uso Urbano Consolidado e Não Consolidado em Áreas de Suscetibilidade Média, Baixa e Muito Baixa
  - SZE 4a - Subzona de Uso Rural em Áreas de Suscetibilidade Muito Alta e Alta
  - SZE 4b - Subzona de Uso Rural em Áreas de Suscetibilidade Média, Baixa e Muito Baixa
  - ZE 5 - Zona de Recreação e Lazer
  - ZE 6 - Zona de Recuperação
  - Corpos d'água
  - Reservatório da UHE Ilha Solteira
  - Limite da Área de Estudo
  - Limite da Área de Propriedade da CESP - APP do Reservatório
  - Limite Municipal - IBGE 2007



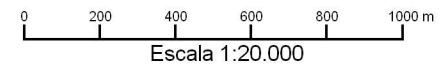
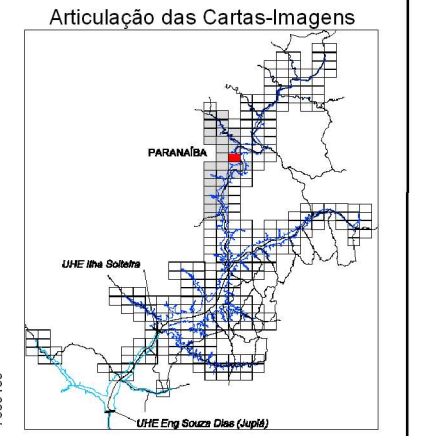
FONTE: Base S/A, 2007/2008 - Mosaico controlado na escala 1:20.000  
 IBGE - Instituto Brasileiro de Geografia e Estatística - Malha Municipal 2007.  
 AHRANA - Administração da Hidrovia do Paraná  
 Fotointerpretação: Fevereiro/2009  
 Verificação de campo: Julho/2009

SISTEMA DE PROJEÇÃO: Universal Transversa de Mercator  
 Meridiano Central: -51°  
 Datum: South American Datum 1969

ELABORAÇÃO		CLIENTE		TÍTULO			
				<b>Zoneamento Socioeconômico do Município de Paranaíba</b> <b>CARTA-IMAGEM 494-844</b>			
PROJETO		RESPONSÁVEL TÉCNICO	VERIFICAÇÃO	APROVADO	DATA		
<b>Plano Ambiental de Conservação e Uso do Entorno dos Reservatórios Artificiais (PACUERA) da UHE Ilha Solteira</b>		Oswaldo Yujiro Iwasa CREA-SP 0600518079	Cyntia G de Paula CREA-SP 5061683027		OUT/09		
		FINALIZAÇÃO	DESENHO	ESCALA			
		Mariana G. Fagundes Willian dos Santos		Paranaíba 18/31		1:20.000	



- ### Legenda
- Zoneamento do Corpo Hídrico**
- ZH1 - Zona de Transporte Hidroviário
  - ZH2 - Zona de Proteção à Ictiofauna
- Sinalização da Hidrovia**
- Boia Luminosa Amarela (Área de Abrigo)
  - Boia Luminosa Encarnada (Boroste)
  - Boia Luminosa Verde (Bombordo)
  - Boia Cega Amarela ppo
  - Boia Cega de Ponto de Espera
  - Boia Cega Encarnada
  - Boia Cega Verde
  - Marcos Pontos de Apoio
  - Navegar no Meio do Rio
  - Pilar de Ponte Margem Direita
  - Pilar de Ponte Margem Esquerda
  - Ponto de Comunicação Obrigatório
  - Tráfego Permitido nos Dois Sentidos
- Zoneamento Terrestre em Área de Propriedade da CESP (ZC)**
- ZC 1 - Zona Institucional
  - ZC 2 - Zona de Conservação
  - ZC 3 - Zona de Regeneração
  - ZC 4 - Zona de Enriquecimento
  - ZC 5 - Zona de Reflorestamento/ Recomposição Vegetal
  - ZC 6 - Zona de Recuo de Margem
- Zoneamento Terrestre em Área do Entorno da Propriedade da CESP (ZE)**
- ZE 1 - Zona de Conservação Compulsória
  - ZE 2 - Zona de Regeneração ou Enriquecimento Vegetal Compulsórios
  - SZE 3a - Subzona de Uso Urbano Consolidado e Não Consolidado em Áreas de Suscetibilidade Muito Alta e Alta
  - SZE 3b - Subzona de Uso Urbano Consolidado e Não Consolidado em Áreas de Suscetibilidade Média, Baixa e Muito Baixa
  - SZE 4a - Subzona de Uso Rural em Áreas de Suscetibilidade Muito Alta e Alta
  - SZE 4b - Subzona de Uso Rural em Áreas de Suscetibilidade Média, Baixa e Muito Baixa
  - ZE 5 - Zona de Recreação e Lazer
  - ZE 6 - Zona de Recuperação
- Corpos d'água
- Reservatório da UHE Ilha Solteira
- Limite da Área de Estudo
- Limite da Área de Propriedade da CESP - APP do Reservatório
- Limite Municipal - IBGE 2007



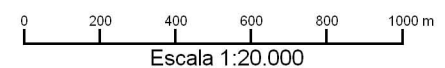
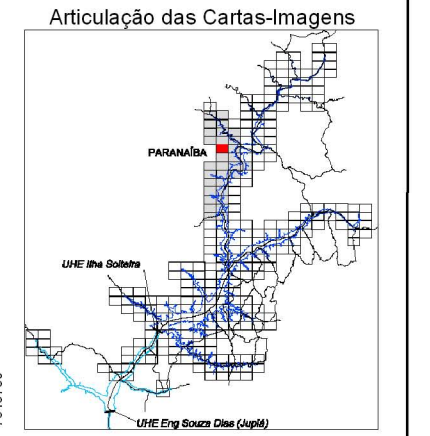
FONTE: Base S/A, 2007/2008 - Mosaico controlado na escala 1:20.000  
 IBGE - Instituto Brasileiro de Geografia e Estatística - Malha Municipal 2007.  
 AHRANA - Administração da Hidrovia do Paraná  
 Fotointerpretação: Fevereiro/2009  
 Verificação de campo: Julho/2009

SISTEMA DE PROJEÇÃO: Universal Transversa de Mercator  
 Meridiano Central: -51°  
 Datum: South American Datum 1969

ELABORAÇÃO		CLIENTE		TÍTULO	
				<b>Zoneamento Socioeconômico do Município de Paranaíba</b> <b>CARTA-IMAGEM 500-844</b>	
PROJETO		RESPONSÁVEL TÉCNICO	VERIFICAÇÃO	APROVADO	DATA
<b>Plano Ambiental de Conservação e Uso do Entorno dos Reservatórios Artificiais (PACUERA) da UHE Ilha Solteira</b>		Oswaldo Yujiro Iwasa CREA-SP 0600518079	Cyntia G de Paula CREA-SP 5061683027		OUT/09
		FINALIZAÇÃO	DESENHO	ESCALA	
		Mariana G. Fagundes Willian dos Santos	Paranaíba 19/31	1:20.000	



- ### Legenda
- Zoneamento do Corpo Hídrico**
- ZH1 - Zona de Transporte Hidroviário
  - ZH2 - Zona de Proteção à Ictiofauna
- Sinalização da Hidrovia**
- Boia Luminosa Amarela (Área de Abrigo)
  - Boia Luminosa Encarnada (Boroeste)
  - Boia Luminosa Verde (Bombordo)
  - Boia Cega Amarela ppo
  - Boia Cega de Ponto de Espera
  - Boia Cega Encarnada
  - Boia Cega Verde
  - Marcos Pontos de Apoio
  - Navegar no Meio do Rio
  - Pilar de Ponte Margem Direita
  - Pilar de Ponte Margem Esquerda
  - Ponto de Comunicação Obrigatório
  - Tráfego Permitido nos Dois Sentidos
- Zoneamento Terrestre em Área de Propriedade da CESP (ZC)**
- ZC 1 - Zona Institucional
  - ZC 2 - Zona de Conservação
  - ZC 3 - Zona de Regeneração
  - ZC 4 - Zona de Enriquecimento
  - ZC 5 - Zona de Reflorestamento/ Recomposição Vegetal
  - ZC 6 - Zona de Recuo de Margem
- Zoneamento Terrestre em Área do Entorno da Propriedade da CESP (ZE)**
- ZE 1 - Zona de Conservação Compulsória
  - ZE 2 - Zona de Regeneração ou Enriquecimento Vegetal Compulsórios
  - SZE 3a - Subzona de Uso Urbano Consolidado e Não Consolidado em Áreas de Suscetibilidade Muito Alta e Alta
  - SZE 3b - Subzona de Uso Urbano Consolidado e Não Consolidado em Áreas de Suscetibilidade Média, Baixa e Muito Baixa
  - SZE 4a - Subzona de Uso Rural em Áreas de Suscetibilidade Muito Alta e Alta
  - SZE 4b - Subzona de Uso Rural em Áreas de Suscetibilidade Média, Baixa e Muito Baixa
  - ZE 5 - Zona de Recreação e Lazer
  - ZE 6 - Zona de Recuperação
  - Corpos d'água
  - Reservatório da UHE Ilha Solteira
  - Limite da Área de Estudo
  - Limite da Área de Propriedade da CESP - APP do Reservatório
  - Limite Municipal - IBGE 2007



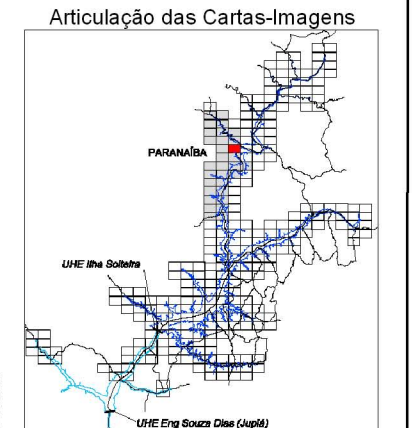
FONTE: Base S/A, 2007/2008 - Mosaico controlado na escala 1:20.000  
 IBGE - Instituto Brasileiro de Geografia e Estatística - Malha Municipal 2007.  
 AHRANA - Administração da Hidrovia do Paraná  
 Fotointerpretação: Fevereiro/2009  
 Verificação de campo: Julho/2009

SISTEMA DE PROJEÇÃO: Universal Transversa de Mercator  
 Meridiano Central: -51°  
 Datum: South American Datum 1969

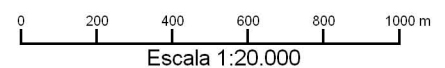
ELABORAÇÃO		CLIENTE		TÍTULO			
				<b>Zoneamento Socioeconômico do Município de Paranaíba</b> <b>CARTA-IMAGEM 494-849</b>			
PROJETO		RESPONSÁVEL TÉCNICO	VERIFICAÇÃO	APROVADO	DATA		
<b>Plano Ambiental de Conservação e Uso do Entorno dos Reservatórios Artificiais (PACUERA) da UHE Ilha Solteira</b>		Oswaldo Yujiro Iwasa CREA-SP 0600518079	Cyntia G de Paula CREA-SP 5061683027		OUT/09		
		FINALIZAÇÃO	DESENHO	ESCALA			
		Mariana G. Fagundes Willian dos Santos		Paranaíba 20/31		1:20.000	



- Legenda**
- Zoneamento do Corpo Hídrico**
- ZH1 - Zona de Transporte Hidroviário
  - ZH2 - Zona de Proteção à Ictiofauna
- Sinalização da Hidrovia**
- Boia Luminosa Amarela (Área de Abrigo)
  - Boia Luminosa Encarnada (Boroeste)
  - Boia Luminosa Verde (Bombordo)
  - Boia Cega Amarela ppo
  - Boia Cega de Ponto de Espera
  - Boia Cega Encarnada
  - Boia Cega Verde
  - Marcos Pontos de Apoio
  - Navegar no Meio do Rio
  - Pilar de Ponte Margem Direita
  - Pilar de Ponte Margem Esquerda
  - Ponto de Comunicação Obrigatório
  - Tráfego Permitido nos Dois Sentidos
- Zoneamento Terrestre em Área de Propriedade da CESP (ZC)**
- ZC 1 - Zona Institucional
  - ZC 2 - Zona de Conservação
  - ZC 3 - Zona de Regeneração
  - ZC 4 - Zona de Enriquecimento
  - ZC 5 - Zona de Reflorestamento/ Recomposição Vegetal
  - ZC 6 - Zona de Recuo de Margem
- Zoneamento Terrestre em Área do Entorno da Propriedade da CESP (ZE)**
- ZE 1 - Zona de Conservação Compulsória
  - ZE 2 - Zona de Regeneração ou Enriquecimento Vegetal Compulsórios
  - SZE 3a - Subzona de Uso Urbano Consolidado e Não Consolidado em Áreas de Suscetibilidade Muito Alta e Alta
  - SZE 3b - Subzona de Uso Urbano Consolidado e Não Consolidado em Áreas de Suscetibilidade Média, Baixa e Muito Baixa
  - SZE 4a - Subzona de Uso Rural em Áreas de Suscetibilidade Muito Alta e Alta
  - SZE 4b - Subzona de Uso Rural em Áreas de Suscetibilidade Média, Baixa e Muito Baixa
  - ZE 5 - Zona de Recreação e Lazer
  - ZE 6 - Zona de Recuperação
- Corpos d'água
- Reservatório da UHE Ilha Solteira
- Limite da Área de Estudo
- Limite da Área de Propriedade da CESP - APP do Reservatório
- Limite Municipal - IBGE 2007



FONTE: Base S/A, 2007/2008 - Mosaico controlado na escala 1:20.000  
 IBGE - Instituto Brasileiro de Geografia e Estatística - Malha Municipal 2007.  
 AHRANA - Administração da Hidrovia do Paraná  
 Fotointerpretação: Fevereiro/2009  
 Verificação de campo: Julho/2009

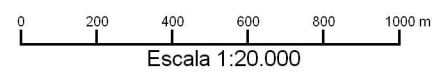
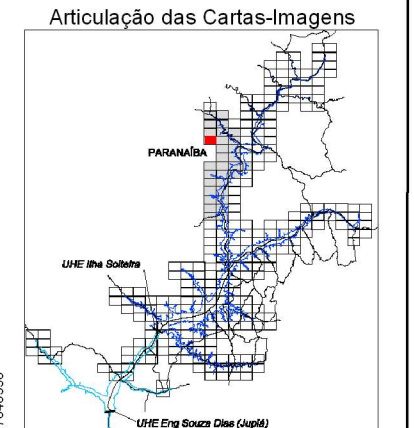


SISTEMA DE PROJEÇÃO: Universal Transversa de Mercator  
 Meridiano Central: -51°  
 Datum: South American Datum 1969

ELABORAÇÃO		CLIENTE		TÍTULO			
				<b>Zoneamento Socioeconômico do Município de Paranaíba</b> <b>CARTA-IMAGEM 500-849</b>			
PROJETO		RESPONSÁVEL TÉCNICO	VERIFICAÇÃO	APROVADO	DATA		
Plano Ambiental de Conservação e Uso do Entorno dos Reservatórios Artificiais (PACUERA) da UHE Ilha Solteira		Oswaldo Yujiro Iwasa CREA-SP 0600518079	Cyntia G de Paula CREA-SP 5061683027		OUT/09		
		FINALIZAÇÃO	DESENHO	ESCALA			
		Mariana G. Fagundes Willian dos Santos	Paranaíba 21/31	1:20.000			



- ### Legenda
- Zoneamento do Corpo Hídrico**
- ZH1 - Zona de Transporte Hidroviário
  - ZH2 - Zona de Proteção à Ictiofauna
- Sinalização da Hidrovia**
- Boia Luminosa Amarela (Área de Abrigo)
  - Boia Luminosa Encarnada (Boreeste)
  - Boia Luminosa Verde (Bombordo)
  - Boia Cega Amarela ppo
  - Boia Cega de Ponto de Espera
  - Boia Cega Encarnada
  - Boia Cega Verde
  - Marcos Pontos de Apoio
  - Navegar no Meio do Rio
  - Pilar de Ponte Margem Direita
  - Pilar de Ponte Margem Esquerda
  - Ponto de Comunicação Obrigatório
  - Tráfego Permitido nos Dois Sentidos
- Zoneamento Terrestre em Área de Propriedade da CESP (ZC)**
- ZC 1 - Zona Institucional
  - ZC 2 - Zona de Conservação
  - ZC 3 - Zona de Regeneração
  - ZC 4 - Zona de Enriquecimento
  - ZC 5 - Zona de Reflorestamento/ Recomposição Vegetal
  - ZC 6 - Zona de Recuo de Margem
- Zoneamento Terrestre em Área do Entorno da Propriedade da CESP (ZE)**
- ZE 1 - Zona de Conservação Compulsória
  - ZE 2 - Zona de Regeneração ou Enriquecimento Vegetal Compulsórios
  - SZE 3a - Subzona de Uso Urbano Consolidado e Não Consolidado em Áreas de Suscetibilidade Muito Alta e Alta
  - SZE 3b - Subzona de Uso Urbano Consolidado e Não Consolidado em Áreas de Suscetibilidade Média, Baixa e Muito Baixa
  - SZE 4a - Subzona de Uso Rural em Áreas de Suscetibilidade Muito Alta e Alta
  - SZE 4b - Subzona de Uso Rural em Áreas de Suscetibilidade Média, Baixa e Muito Baixa
  - ZE 5 - Zona de Recreação e Lazer
  - ZE 6 - Zona de Recuperação
  - Corpos d'água
  - Reservatório da UHE Ilha Solteira
  - Limite da Área de Estudo
  - Limite da Área de Propriedade da CESP - APP do Reservatório
  - Limite Municipal - IBGE 2007



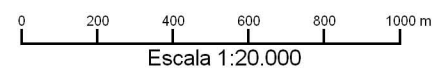
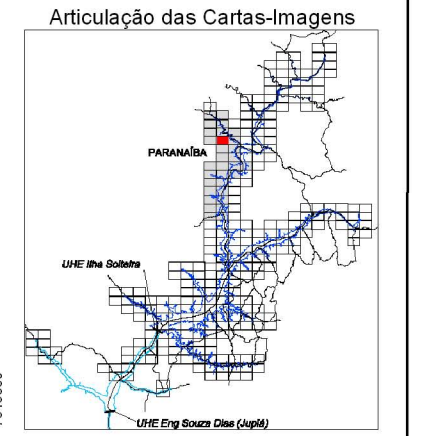
FONTE: Base S/A, 2007/2008 - Mosaico controlado na escala 1:20.000  
 IBGE - Instituto Brasileiro de Geografia e Estatística - Malha Municipal 2007.  
 AHRANA - Administração da Hidrovia do Paraná  
 Fotointerpretação: Fevereiro/2009  
 Verificação de campo: Julho/2009

SISTEMA DE PROJEÇÃO: Universal Transversa de Mercator  
 Meridiano Central: -51°  
 Datum: South American Datum 1969

ELABORAÇÃO		CLIENTE		TÍTULO			
				Zoneamento Socioeconômico do Município de Paranaíba			
				CARTA-IMAGEM 487-853			
PROJETO		RESPONSÁVEL TÉCNICO	VERIFICAÇÃO	APROVADO	DATA		
Plano Ambiental de Conservação e Uso do Entorno dos Reservatórios Artificiais (PACUERA) da UHE Ilha Solteira		Oswaldo Yujiro Iwasa CREA-SP 0600518079	Cyntia G de Paula CREA-SP 5061683027		OUT/09		
		FINALIZAÇÃO	DESENHO	ESCALA			
		Mariana G. Fagundes Willian dos Santos	Paranaíba 22/31		1:20.000		



- ### Legenda
- Zoneamento do Corpo Hídrico**
- ZH1 - Zona de Transporte Hidroviário
  - ZH2 - Zona de Proteção à Ictiofauna
- Sinalização da Hidrovia**
- Boia Luminosa Amarela (Área de Abrigo)
  - Boia Luminosa Encarnada (Boroeste)
  - Boia Luminosa Verde (Bombordo)
  - Boia Cega Amarela ppo
  - Boia Cega de Ponto de Espera
  - Boia Cega Encarnada
  - Boia Cega Verde
  - Marcos Pontos de Apoio
  - Navegar no Meio do Rio
  - Pilar de Ponte Margem Direita
  - Pilar de Ponte Margem Esquerda
  - Ponto de Comunicação Obrigatório
  - Tráfego Permitido nos Dois Sentidos
- Zoneamento Terrestre em Área de Propriedade da CESP (ZC)**
- ZC 1 - Zona Institucional
  - ZC 2 - Zona de Conservação
  - ZC 3 - Zona de Regeneração
  - ZC 4 - Zona de Enriquecimento
  - ZC 5 - Zona de Reflorestamento/ Recomposição Vegetal
  - ZC 6 - Zona de Recuo de Margem
- Zoneamento Terrestre em Área do Entorno da Propriedade da CESP (ZE)**
- ZE 1 - Zona de Conservação Compulsória
  - ZE 2 - Zona de Regeneração ou Enriquecimento Vegetal Compulsórios
  - SZE 3a - Subzona de Uso Urbano Consolidado e Não Consolidado em Áreas de Suscetibilidade Muito Alta e Alta
  - SZE 3b - Subzona de Uso Urbano Consolidado e Não Consolidado em Áreas de Suscetibilidade Média, Baixa e Muito Baixa
  - SZE 4a - Subzona de Uso Rural em Áreas de Suscetibilidade Muito Alta e Alta
  - SZE 4b - Subzona de Uso Rural em Áreas de Suscetibilidade Média, Baixa e Muito Baixa
  - ZE 5 - Zona de Recreação e Lazer
  - ZE 6 - Zona de Recuperação
- Corpos d'água
- Reservatório da UHE Ilha Solteira
- Limite da Área de Estudo
- Limite da Área de Propriedade da CESP - APP do Reservatório
- Limite Municipal - IBGE 2007



FONTE: Base S/A, 2007/2008 - Mosaico controlado na escala 1:20.000  
 IBGE - Instituto Brasileiro de Geografia e Estatística - Malha Municipal 2007.  
 AHRANA - Administração da Hidrovia do Paraná  
 Fotointerpretação: Fevereiro/2009  
 Verificação de campo: Julho/2009

SISTEMA DE PROJEÇÃO: Universal Transversa de Mercator  
 Meridiano Central: -51°  
 Datum: South American Datum 1969

ELABORAÇÃO		CLIENTE		TÍTULO			
				Zoneamento Socioeconômico do Município de Paranaíba			
				CARTA-IMAGEM 494-853			
PROJETO		RESPONSÁVEL TÉCNICO	VERIFICAÇÃO	APROVADO	DATA		
Plano Ambiental de Conservação e Uso do Entorno dos Reservatórios Artificiais (PACUERA) da UHE Ilha Solteira		Oswaldo Yujiro Iwasa CREA-SP 0600518079	Cyntia G de Paula CREA-SP 5061683027		OUT/09		
		FINALIZAÇÃO	DESENHO	ESCALA			
		Mariana G. Fagundes Willian dos Santos	Paranaíba 23/31	1:20.000			





FONTE: Base S/A, 2007/2008 - Mosaico controlado na escala 1:20.000  
 IBGE - Instituto Brasileiro de Geografia e Estatística - Malha Municipal 2007.  
 AHRANA - Administração da Hidrovia do Paraná  
 Fotointerpretação: Fevereiro/2009  
 Verificação de campo: Julho/2009

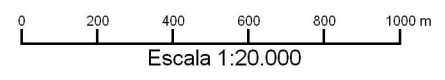
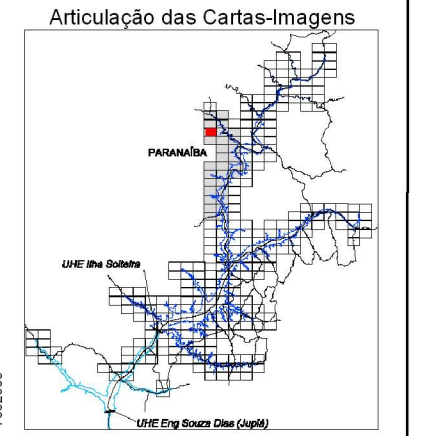
SISTEMA DE PROJEÇÃO: Universal Transversa de Mercator  
 Meridiano Central: -51°  
 Datum: South American Datum 1969



ELABORAÇÃO		CLIENTE		TÍTULO			
				<b>Zoneamento Socioeconômico do Município de Paranaíba</b> <b>CARTA-IMAGEM 500-853</b>			
PROJETO		RESPONSÁVEL TÉCNICO	VERIFICAÇÃO	APROVADO	DATA		
<b>Plano Ambiental de Conservação e Uso do Entorno dos Reservatórios Artificiais (PACUERA) da UHE Ilha Solteira</b>		Oswaldo Yujiro Iwasa CREA-SP 0600518079	Cyntia G de Paula CREA-SP 5061683027		OUT/09		
		FINALIZAÇÃO	DESENHO	ESCALA			
		Mariana G. Fagundes Willian dos Santos		Paranaíba 24/31		1:20.000	



- ### Legenda
- Zoneamento do Corpo Hídrico**
- ZH1 - Zona de Transporte Hidroviário
  - ZH2 - Zona de Proteção à Ictiofauna
- Sinalização da Hidrovia**
- Boia Luminosa Amarela (Área de Abrigo)
  - Boia Luminosa Encarnada (Boroste)
  - Boia Luminosa Verde (Bombordo)
  - Boia Cega Amarela ppo
  - Boia Cega de Ponto de Espera
  - Boia Cega Encarnada
  - Boia Cega Verde
  - Marcos Pontos de Apoio
  - Navegar no Meio do Rio
  - Pilar de Ponte Margem Direita
  - Pilar de Ponte Margem Esquerda
  - Ponto de Comunicação Obrigatório
  - Tráfego Permitido nos Dois Sentidos
- Zoneamento Terrestre em Área de Propriedade da CESP (ZC)**
- ZC 1 - Zona Institucional
  - ZC 2 - Zona de Conservação
  - ZC 3 - Zona de Regeneração
  - ZC 4 - Zona de Enriquecimento
  - ZC 5 - Zona de Reflorestamento/ Recomposição Vegetal
  - ZC 6 - Zona de Recuo de Margem
- Zoneamento Terrestre em Área do Entorno da Propriedade da CESP (ZE)**
- ZE 1 - Zona de Conservação Compulsória
  - ZE 2 - Zona de Regeneração ou Enriquecimento Vegetal Compulsórios
  - SZE 3a - Subzona de Uso Urbano Consolidado e Não Consolidado em Áreas de Suscetibilidade Muito Alta e Alta
  - SZE 3b - Subzona de Uso Urbano Consolidado e Não Consolidado em Áreas de Suscetibilidade Média, Baixa e Muito Baixa
  - SZE 4a - Subzona de Uso Rural em Áreas de Suscetibilidade Muito Alta e Alta
  - SZE 4b - Subzona de Uso Rural em Áreas de Suscetibilidade Média, Baixa e Muito Baixa
  - ZE 5 - Zona de Recreação e Lazer
  - ZE 6 - Zona de Recuperação
- Corpos d'água
- Reservatório da UHE Ilha Solteira
- Limite da Área de Estudo
- Limite da Área de Propriedade da CESP - APP do Reservatório
- Limite Municipal - IBGE 2007



FONTE: Base S/A, 2007/2008 - Mosaico controlado na escala 1:20.000  
 IBGE - Instituto Brasileiro de Geografia e Estatística - Malha Municipal 2007.  
 AHRANA - Administração da Hidrovia do Paraná  
 Fotointerpretação: Fevereiro/2009  
 Verificação de campo: Julho/2009

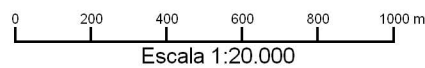
SISTEMA DE PROJEÇÃO: Universal Transversa de Mercator  
 Meridiano Central: -51°  
 Datum: South American Datum 1969

ELABORAÇÃO		CLIENTE		TÍTULO			
				<b>Zoneamento Socioeconômico do Município de Paranaíba</b> <b>CARTA-IMAGEM 487-858</b>			
PROJETO		RESPONSÁVEL TÉCNICO	VERIFICAÇÃO	APROVADO	DATA		
<b>Plano Ambiental de Conservação e Uso do Entorno dos Reservatórios Artificiais (PACUERA) da UHE Ilha Solteira</b>		Oswaldo Yujiro Iwasa CREA-SP 0600518079	Cyntia G de Paula CREA-SP 5061683027		OUT/09		
		FINALIZAÇÃO	DESENHO	ESCALA			
		Mariana G. Fagundes Willian dos Santos		Paranaíba 25/31		1:20.000	

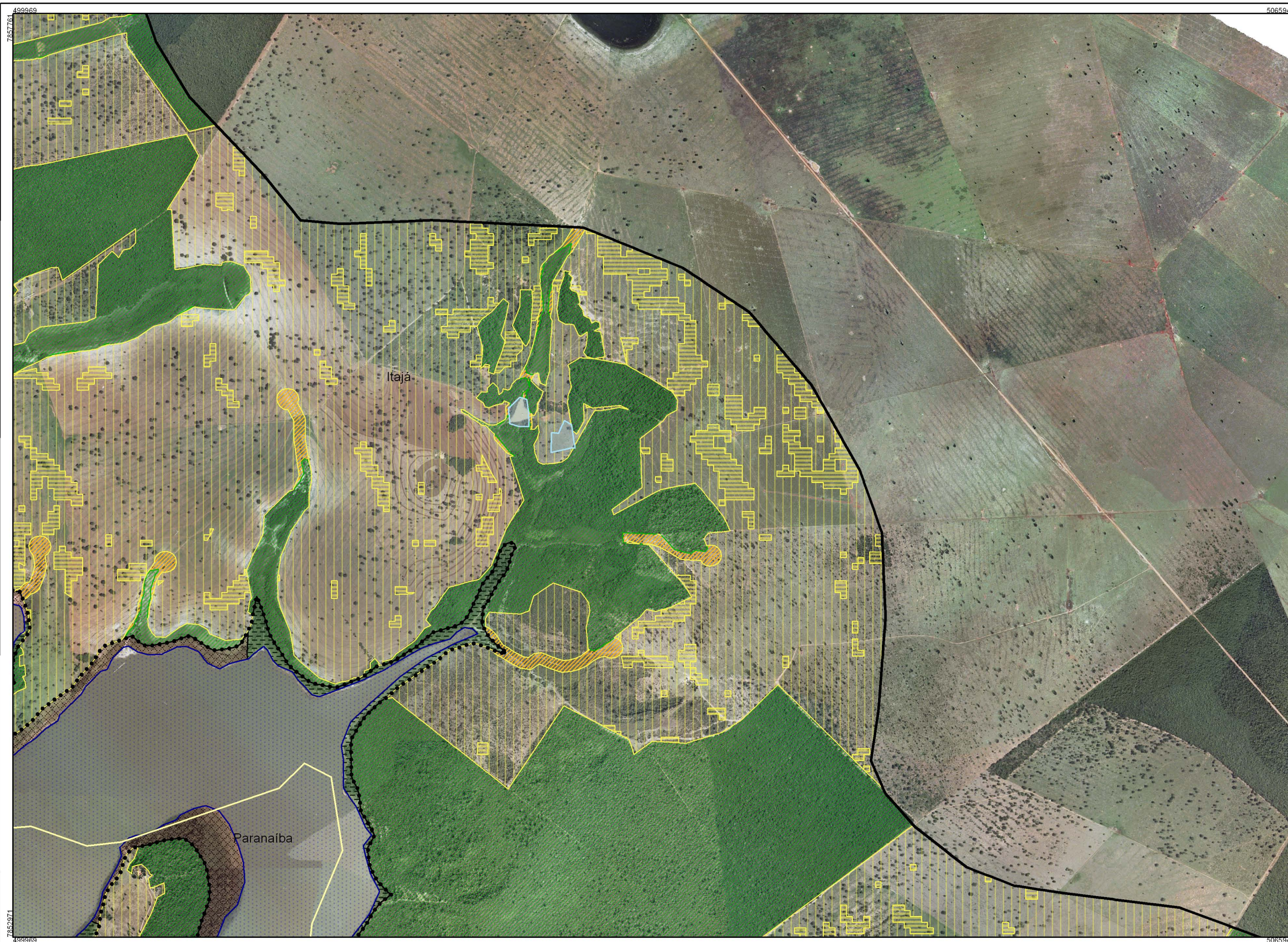


FONTE: Base S/A, 2007/2008 - Mosaico controlado na escala 1:20.000  
 IBGE - Instituto Brasileiro de Geografia e Estatística - Malha Municipal 2007.  
 AHRANA - Administração da Hidrovia do Paraná  
 Fotointerpretação: Fevereiro/2009  
 Verificação de campo: Julho/2009

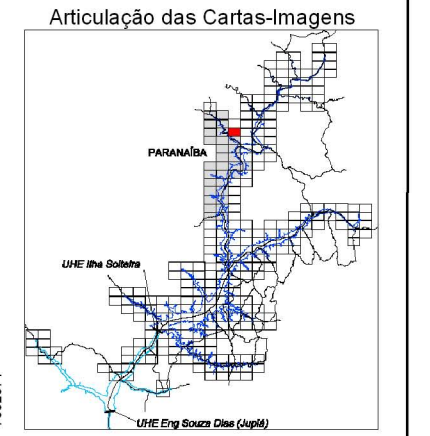
SISTEMA DE PROJEÇÃO: Universal Transversa de Mercator  
 Meridiano Central: -51°  
 Datum: South American Datum 1969



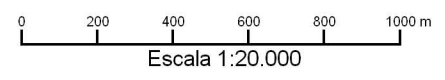
ELABORAÇÃO	CLIENTE	TÍTULO			
DRENATEC ENGENHARIA	Companhia Energética de São Paulo	Zoneamento Socioeconômico do Município de Paranaíba CARTA-IMAGEM 494-858			
PROJETO	RESPONSÁVEL TÉCNICO	VERIFICAÇÃO	APROVADO	DATA	
Plano Ambiental de Conservação e Uso do Entorno dos Reservatórios Artificiais (PACUERA) da UHE Ilha Solteira	Oswaldo Yujiro Iwasa CREA-SP 0600518079	Cyntia G de Paula CREA-SP 5061683027		OUT/09	
	FINALIZAÇÃO	DESENHO		ESCALA	
	Mariana G. Fagundes Willian dos Santos		Paranaíba 26/31	1:20.000	



- ### Legenda
- Zoneamento do Corpo Hídrico**
- ZH1 - Zona de Transporte Hidroviário
  - ZH2 - Zona de Proteção à Ictiofauna
- Sinalização da Hidrovia**
- Boia Luminosa Amarela (Área de Abrigo)
  - Boia Luminosa Encarnada (Boroeste)
  - Boia Luminosa Verde (Bombordo)
  - ▲ Boia Cega Amarela ppo
  - ▲ Boia Cega de Ponto de Espera
  - ▲ Boia Cega Encarnada
  - ▲ Boia Cega Verde
  - ◆ Marcos Pontos de Apoio
  - Navegar no Meio do Rio
  - ▶ Pilar de Ponte Margem Direita
  - ▶ Pilar de Ponte Margem Esquerda
  - ★ Ponto de Comunicação Obrigatório
  - ★ Tráfego Permitido nos Dois Sentidos
- Zoneamento Terrestre em Área de Propriedade da CESP (ZC)**
- ZC 1 - Zona Institucional
  - ZC 2 - Zona de Conservação
  - ZC 3 - Zona de Regeneração
  - ZC 4 - Zona de Enriquecimento
  - ZC 5 - Zona de Reflorestamento/Recomposição Vegetal
  - ZC 6 - Zona de Recuo de Margem
- Zoneamento Terrestre em Área do Entorno da Propriedade da CESP (ZE)**
- ZE 1 - Zona de Conservação Compulsória
  - ZE 2 - Zona de Regeneração ou Enriquecimento Vegetal Compulsórios
  - SZE 3a - Subzona de Uso Urbano Consolidado e Não Consolidado em Áreas de Suscetibilidade Muito Alta e Alta
  - SZE 3b - Subzona de Uso Urbano Consolidado e Não Consolidado em Áreas de Suscetibilidade Média, Baixa e Muito Baixa
  - SZE 4a - Subzona de Uso Rural em Áreas de Suscetibilidade Muito Alta e Alta
  - SZE 4b - Subzona de Uso Rural em Áreas de Suscetibilidade Média, Baixa e Muito Baixa
  - ZE 5 - Zona de Recreação e Lazer
  - ZE 6 - Zona de Recuperação
  - Corpos d'água
  - Reservatório da UHE Ilha Solteira
  - Limite da Área de Estudo
  - Limite da Área de Propriedade da CESP - APP do Reservatório
  - Limite Municipal - IBGE 2007



FONTE: Base S/A, 2007/2008 - Mosaico controlado na escala 1:20.000  
 IBGE - Instituto Brasileiro de Geografia e Estatística - Malha Municipal 2007.  
 AHRANA - Administração da Hidrovia do Paraná  
 Fotointerpretação: Fevereiro/2009  
 Verificação de campo: Julho/2009

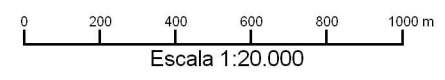
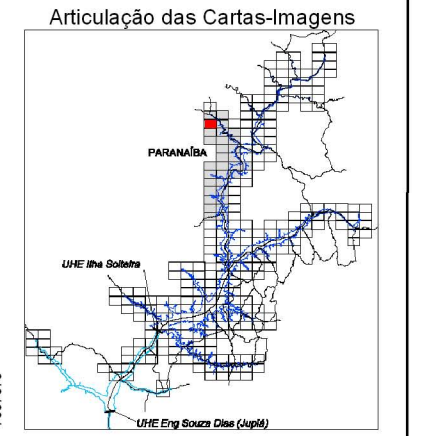


SISTEMA DE PROJEÇÃO: Universal Transversa de Mercator  
 Meridiano Central: -51°  
 Datum: South American Datum 1969

ELABORAÇÃO		CLIENTE		TÍTULO			
				Zoneamento Socioeconômico do Município de Paranaíba			
				CARTA-IMAGEM 500-858			
PROJETO		RESPONSÁVEL TÉCNICO	VERIFICAÇÃO	APROVADO	DATA		
Plano Ambiental de Conservação e Uso do Entorno dos Reservatórios Artificiais (PACUERA) da UHE Ilha Solteira		Oswaldo Yujiro Iwasa CREA-SP 0600518079	Cyntia G de Paula CREA-SP 5061683027		OUT/09		
		FINALIZAÇÃO	DESENHO	ESCALA			
		Mariana G. Fagundes Willian dos Santos	Paranaíba 27/31		1:20.000		



- ### Legenda
- Zoneamento do Corpo Hídrico**
- ZH1 - Zona de Transporte Hidroviário
  - ZH2 - Zona de Proteção à Ictiofauna
- Sinalização da Hidrovia**
- Boia Luminosa Amarela (Área de Abrigo)
  - Boia Luminosa Encarnada (Boroeste)
  - Boia Luminosa Verde (Bombordo)
  - Boia Cega Amarela ppo
  - Boia Cega de Ponto de Espera
  - Boia Cega Encarnada
  - Boia Cega Verde
  - Marcos Pontos de Apoio
  - Navegar no Meio do Rio
  - Pilar de Ponte Margem Direita
  - Pilar de Ponte Margem Esquerda
  - Ponto de Comunicação Obrigatório
  - Tráfego Permitido nos Dois Sentidos
- Zoneamento Terrestre em Área de Propriedade da CESP (ZC)**
- ZC 1 - Zona Institucional
  - ZC 2 - Zona de Conservação
  - ZC 3 - Zona de Regeneração
  - ZC 4 - Zona de Enriquecimento
  - ZC 5 - Zona de Reflorestamento/Recomposição Vegetal
  - ZC 6 - Zona de Recuo de Margem
- Zoneamento Terrestre em Área do Entorno da Propriedade da CESP (ZE)**
- ZE 1 - Zona de Conservação Compulsória
  - ZE 2 - Zona de Regeneração ou Enriquecimento Vegetal Compulsórios
  - SZE 3a - Subzona de Uso Urbano Consolidado e Não Consolidado em Áreas de Suscetibilidade Muito Alta e Alta
  - SZE 3b - Subzona de Uso Urbano Consolidado e Não Consolidado em Áreas de Suscetibilidade Média, Baixa e Muito Baixa
  - SZE 4a - Subzona de Uso Rural em Áreas de Suscetibilidade Muito Alta e Alta
  - SZE 4b - Subzona de Uso Rural em Áreas de Suscetibilidade Média, Baixa e Muito Baixa
  - ZE 5 - Zona de Recreação e Lazer
  - ZE 6 - Zona de Recuperação
- Corpos d'água
- Reservatório da UHE Ilha Solteira
- Limite da Área de Estudo
- Limite da Área de Propriedade da CESP - APP do Reservatório
- Limite Municipal - IBGE 2007



FONTE: Base S/A, 2007/2008 - Mosaico controlado na escala 1:20.000  
 IBGE - Instituto Brasileiro de Geografia e Estatística - Malha Municipal 2007.  
 AHRANA - Administração da Hidrovia do Paraná  
 Fotointerpretação: Fevereiro/2009  
 Verificação de campo: Julho/2009

SISTEMA DE PROJEÇÃO: Universal Transversa de Mercator  
 Meridiano Central: -51°  
 Datum: South American Datum 1969

ELABORAÇÃO		CLIENTE		TÍTULO			
				<b>Zoneamento Socioeconômico do Município de Paranaíba</b> <b>CARTA-IMAGEM 487-862</b>			
PROJETO		RESPONSÁVEL TÉCNICO	VERIFICAÇÃO	APROVADO	DATA		
Plano Ambiental de Conservação e Uso do Entorno dos Reservatórios Artificiais (PACUERA) da UHE Ilha Solteira		Oswaldo Yujiro Iwasa CREA-SP 0600518079	Cyntia G de Paula CREA-SP 5061683027		OUT/09		
		FINALIZAÇÃO	DESENHO	ESCALA			
		Mariana G. Fagundes Willian dos Santos	Paranaíba 28/31	1:20.000			

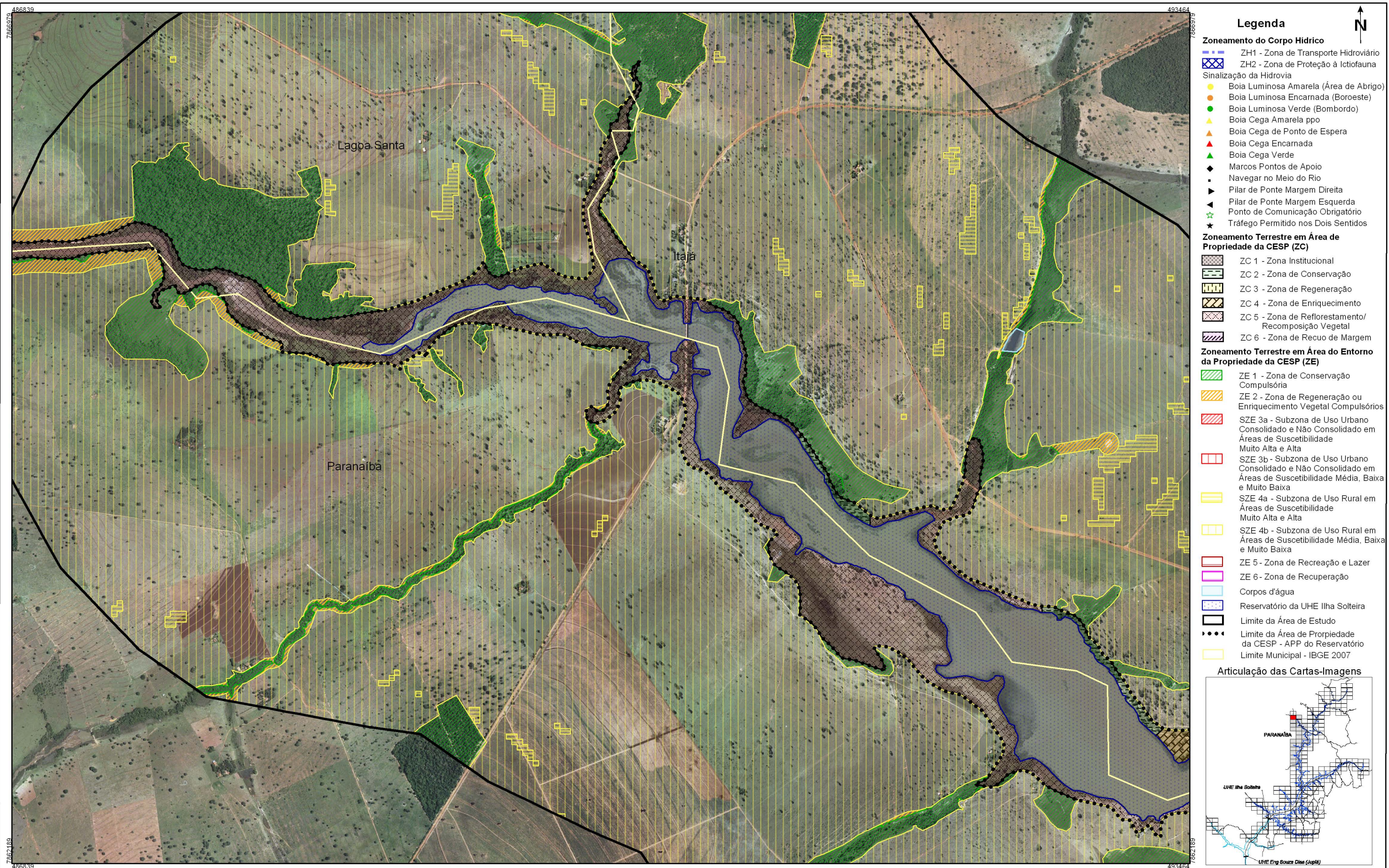


FONTE: Base S/A, 2007/2008 - Mosaico controlado na escala 1:20.000  
 IBGE - Instituto Brasileiro de Geografia e Estatística - Malha Municipal 2007.  
 AHRANA - Administração da Hidrovia do Paraná  
 Fotointerpretação: Fevereiro/2009  
 Verificação de campo: Julho/2009

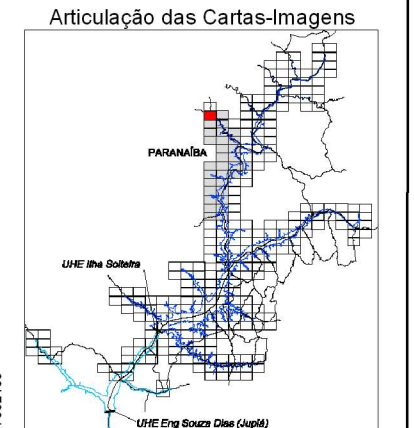
SISTEMA DE PROJEÇÃO: Universal Transversa de Mercator  
 Meridiano Central: -51°  
 Datum: South American Datum 1969



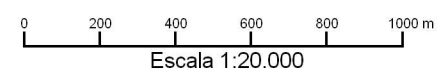
ELABORAÇÃO	CLIENTE	TÍTULO			
DRENATEC ENGENHARIA	Companhia Energética de São Paulo	Zonamento Socioeconômico do Município de Paranaíba CARTA-IMAGEM 494-862			
PROJETO	RESPONSÁVEL TÉCNICO	VERIFICAÇÃO	APROVADO	DATA	
Plano Ambiental de Conservação e Uso do Entorno dos Reservatórios Artificiais (PACUERA) da UHE Ilha Solteira	Oswaldo Yujiro Iwasa CREA-SP 0600518079	Cyntia G de Paula CREA-SP 5061683027		OUT/09	
	FINALIZAÇÃO	DESENHO		ESCALA	
	Mariana G. Fagundes Willian dos Santos		Paranaíba 29/31	1:20.000	



- ### Legenda
- Zoneamento do Corpo Hídrico**
- ZH1 - Zona de Transporte Hidroviário
  - ZH2 - Zona de Proteção à Ictiofauna
- Sinalização da Hidrovia**
- Boia Luminosa Amarela (Área de Abrigo)
  - Boia Luminosa Encarnada (Boroeste)
  - Boia Luminosa Verde (Bombordo)
  - Boia Cega Amarela ppo
  - Boia Cega de Ponto de Espera
  - Boia Cega Encarnada
  - Boia Cega Verde
  - Marcos Pontos de Apoio
  - Navegar no Meio do Rio
  - Pilar de Ponte Margem Direita
  - Pilar de Ponte Margem Esquerda
  - Ponto de Comunicação Obrigatório
  - Tráfego Permitido nos Dois Sentidos
- Zoneamento Terrestre em Área de Propriedade da CESP (ZC)**
- ZC 1 - Zona Institucional
  - ZC 2 - Zona de Conservação
  - ZC 3 - Zona de Regeneração
  - ZC 4 - Zona de Enriquecimento
  - ZC 5 - Zona de Reflorestamento/Recomposição Vegetal
  - ZC 6 - Zona de Recuo de Margem
- Zoneamento Terrestre em Área do Entorno da Propriedade da CESP (ZE)**
- ZE 1 - Zona de Conservação Compulsória
  - ZE 2 - Zona de Regeneração ou Enriquecimento Vegetal Compulsórios
  - SZE 3a - Subzona de Uso Urbano Consolidado e Não Consolidado em Áreas de Suscetibilidade Muito Alta e Alta
  - SZE 3b - Subzona de Uso Urbano Consolidado e Não Consolidado em Áreas de Suscetibilidade Média, Baixa e Muito Baixa
  - SZE 4a - Subzona de Uso Rural em Áreas de Suscetibilidade Muito Alta e Alta
  - SZE 4b - Subzona de Uso Rural em Áreas de Suscetibilidade Média, Baixa e Muito Baixa
  - ZE 5 - Zona de Recreação e Lazer
  - ZE 6 - Zona de Recuperação
- Corpos d'água
- Reservatório da UHE Ilha Solteira
- Limite da Área de Estudo
- Limite da Área de Propriedade da CESP - APP do Reservatório
- Limite Municipal - IBGE 2007

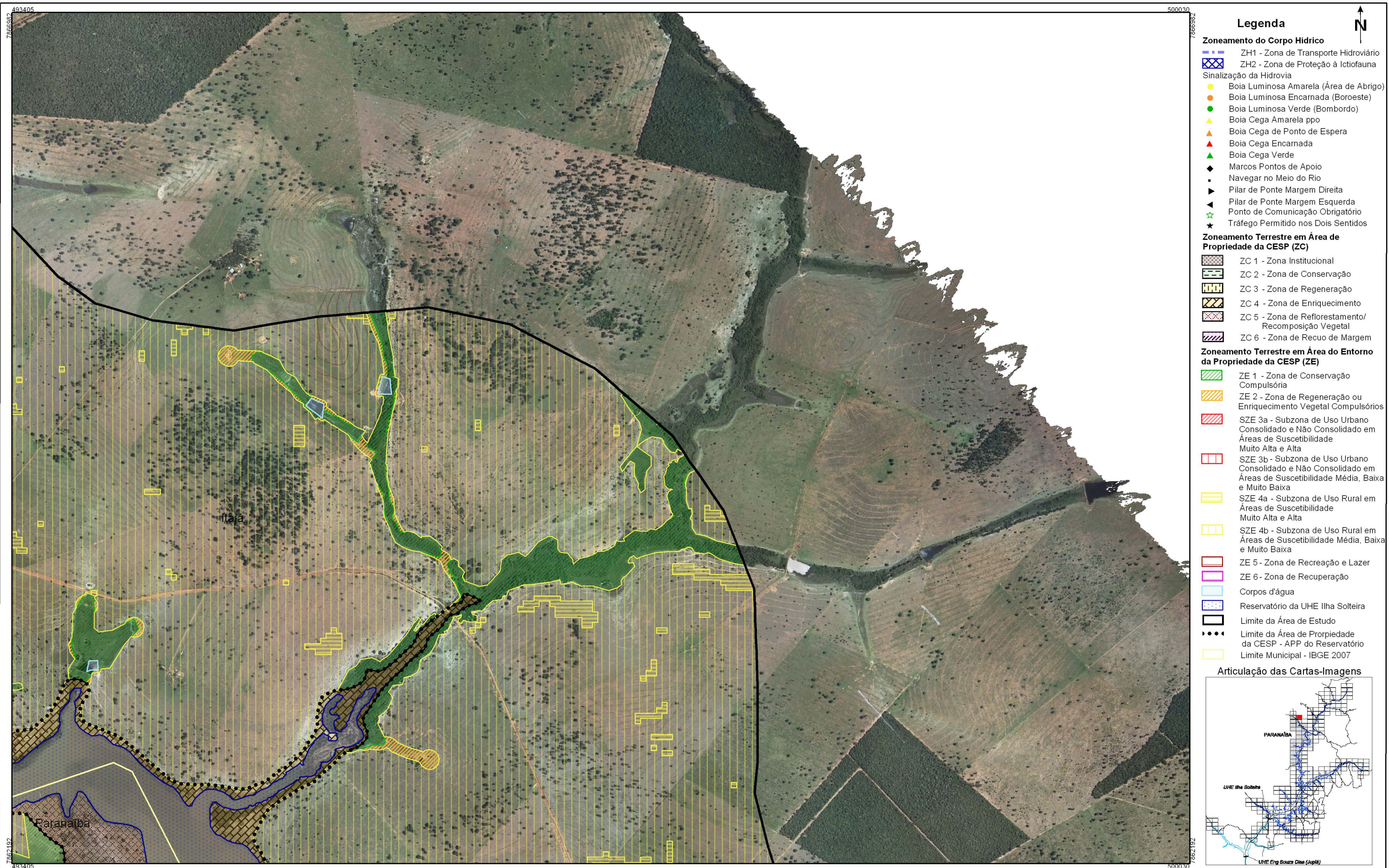


FONTE: Base S/A, 2007/2008 - Mosaico controlado na escala 1:20.000  
 IBGE - Instituto Brasileiro de Geografia e Estatística - Malha Municipal 2007.  
 AHRANA - Administração da Hidrovia do Paraná  
 Fotointerpretação: Fevereiro/2009  
 Verificação de campo: Julho/2009

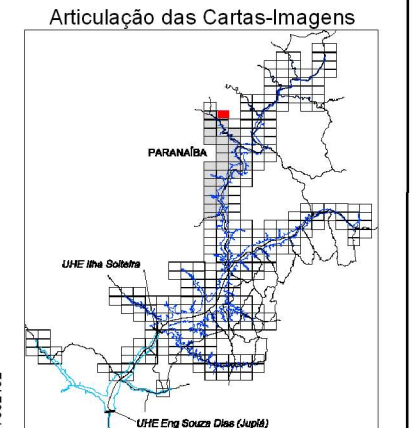


SISTEMA DE PROJEÇÃO: Universal Transversa de Mercator  
 Meridiano Central: -51°  
 Datum: South American Datum 1969

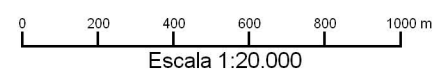
ELABORAÇÃO	CLIENTE	TÍTULO			
DRENATEC ENGENHARIA	Companhia Energética de São Paulo	Zoneamento Socioeconômico do Município de Paranaíba CARTA-IMAGEM 487-867			
PROJETO	RESPONSÁVEL TÉCNICO	VERIFICAÇÃO	APROVADO	DATA	
Plano Ambiental de Conservação e Uso do Entorno dos Reservatórios Artificiais (PACUERA) da UHE Ilha Solteira	Oswaldo Yujiro Iwasa CREA-SP 0600518079	Cyntia G de Paula CREA-SP 5061683027		OUT/09	
	FINALIZAÇÃO	DESENHO		ESCALA	
	Mariana G. Fagundes Willian dos Santos		Paranaíba 30/31	1:20.000	



- Legenda**
- Zoneamento do Corpo Hídrico**
- ZH1 - Zona de Transporte Hidroviário
  - ZH2 - Zona de Proteção à Ictiofauna
- Sinalização da Hidrovia**
- Boia Luminosa Amarela (Área de Abrigo)
  - Boia Luminosa Encarnada (Boroeste)
  - Boia Luminosa Verde (Bombordo)
  - Boia Cega Amarela ppo
  - Boia Cega de Ponto de Espera
  - Boia Cega Encarnada
  - Boia Cega Verde
  - Marcos Pontos de Apoio
  - Navegar no Meio do Rio
  - Pilar de Ponte Margem Direita
  - Pilar de Ponte Margem Esquerda
  - Ponto de Comunicação Obrigatório
  - Tráfego Permitido nos Dois Sentidos
- Zoneamento Terrestre em Área de Propriedade da CESP (ZC)**
- ZC 1 - Zona Institucional
  - ZC 2 - Zona de Conservação
  - ZC 3 - Zona de Regeneração
  - ZC 4 - Zona de Enriquecimento
  - ZC 5 - Zona de Reflorestamento/Recomposição Vegetal
  - ZC 6 - Zona de Recuo de Margem
- Zoneamento Terrestre em Área do Entorno da Propriedade da CESP (ZE)**
- ZE 1 - Zona de Conservação Compulsória
  - ZE 2 - Zona de Regeneração ou Enriquecimento Vegetal Compulsórios
  - SZE 3a - Subzona de Uso Urbano Consolidado e Não Consolidado em Áreas de Suscetibilidade Muito Alta e Alta
  - SZE 3b - Subzona de Uso Urbano Consolidado e Não Consolidado em Áreas de Suscetibilidade Média, Baixa e Muito Baixa
  - SZE 4a - Subzona de Uso Rural em Áreas de Suscetibilidade Muito Alta e Alta
  - SZE 4b - Subzona de Uso Rural em Áreas de Suscetibilidade Média, Baixa e Muito Baixa
  - ZE 5 - Zona de Recreação e Lazer
  - ZE 6 - Zona de Recuperação
- Corpos d'água
- Reservatório da UHE Ilha Solteira
- Limite da Área de Estudo
- Limite da Área de Propriedade da CESP - APP do Reservatório
- Limite Municipal - IBGE 2007



FONTE: Base S/A, 2007/2008 - Mosaico controlado na escala 1:20.000  
 IBGE - Instituto Brasileiro de Geografia e Estatística - Malha Municipal 2007.  
 AHRANA - Administração da Hidrovia do Paraná  
 Fotointerpretação: Fevereiro/2009  
 Verificação de campo: Julho/2009



SISTEMA DE PROJEÇÃO: Universal Transversa de Mercator  
 Meridiano Central: -51°  
 Datum: South American Datum 1969

ELABORAÇÃO		CLIENTE		TÍTULO			
				<b>Zoneamento Socioeconômico do Município de Paranaíba</b> <b>CARTA-IMAGEM 494-867</b>			
PROJETO		RESPONSÁVEL TÉCNICO	VERIFICAÇÃO	APROVADO	DATA		
Plano Ambiental de Conservação e Uso do Entorno dos Reservatórios Artificiais (PACUERA) da UHE Ilha Solteira		Oswaldo Yujiro Iwasa CREA-SP 0600518079	Cyntia G de Paula CREA-SP 5061683027		OUT/09		
		FINALIZAÇÃO	DESENHO	ESCALA			
		Mariana G. Fagundes Willian dos Santos	Paranaíba 31/31	1:20.000			