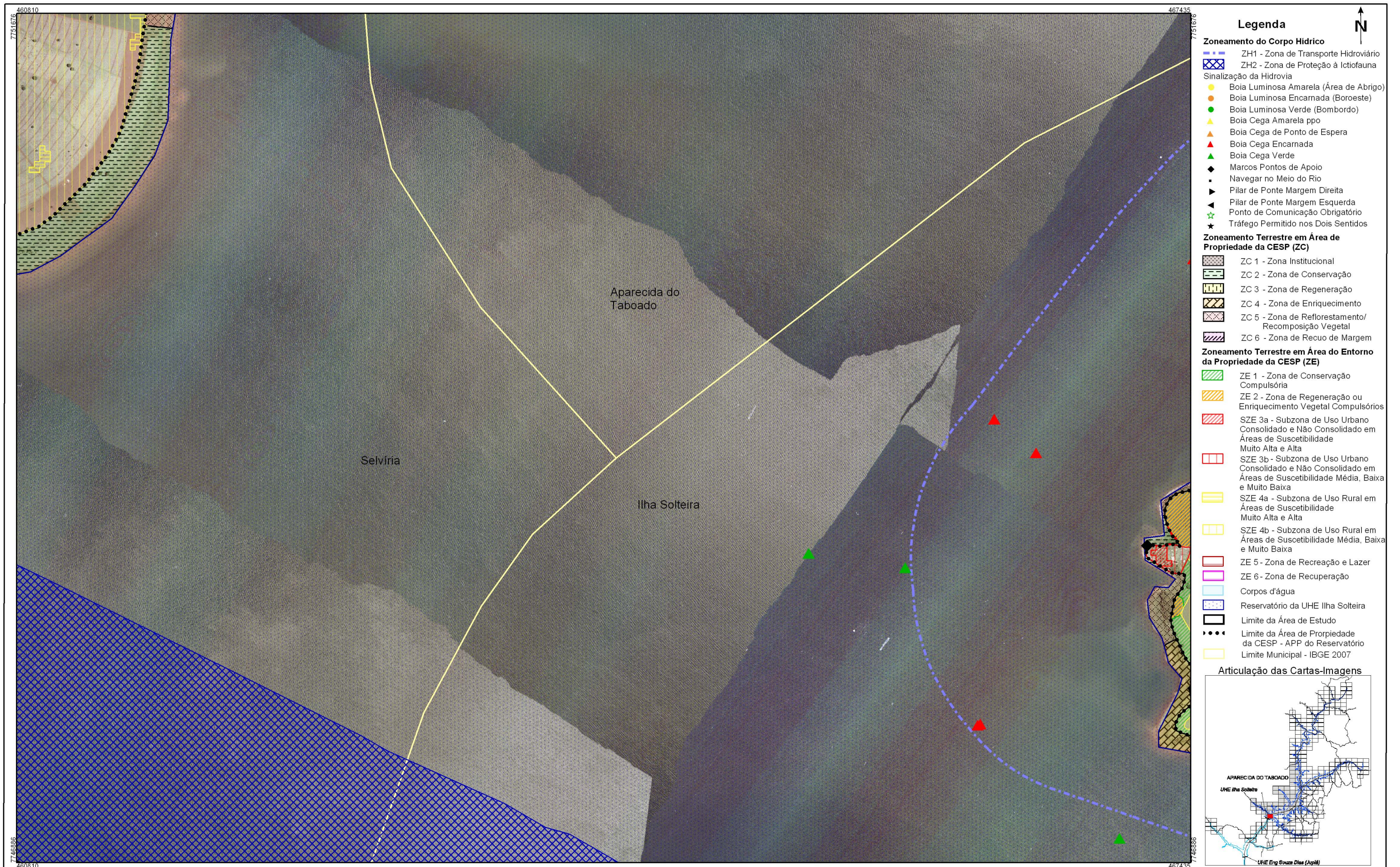


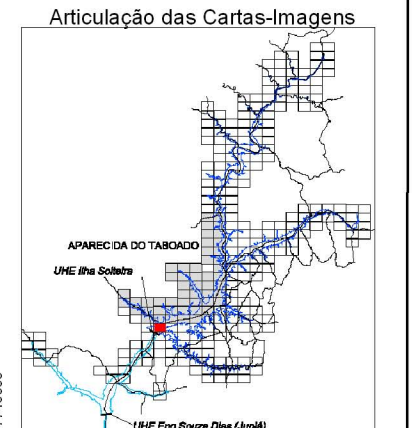
**LEGENDA**

- Reservatório
- Limite de município
- Limite da faixa de 2 km

<p>Elaboração</p>	<p>Cliente</p>	<p>Título</p> <p><b>Mapa Índice do Município de Aparecida do Taboado</b></p>		
<p>Projeto</p> <p style="text-align: center;"><b>Plano Ambiental de Conservação e Uso do Entorno do Reservatório Artificial (PACUERA) da UHE Ilha Solteira</b></p>		<p>Responsável Técnico</p> <p><b>Oswaldo Yujro Iwasa</b> CREA - SP - 0600518079</p>	<p>Verificação</p> <p><b>Cyntia Goto De Paula</b> CREA - SP - 5061683027</p>	<p>Data</p> <p style="text-align: center;"><b>OUT/09</b></p>
<p>Finalização</p> <p>Marliana G. Fagundes Willian dos Santos</p>		<p>Aprovado</p>		<p>Escala</p> <p style="text-align: center;"><b>Sem Escala</b></p>

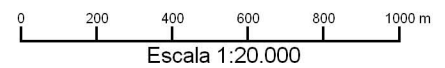


- Legenda**
- Zoneamento do Corpo Hídrico**
- ZH1 - Zona de Transporte Hidroviário
  - ZH2 - Zona de Proteção à Ictiofauna
- Sinalização da Hidrovia
- Boia Luminosa Amarela (Área de Abrigo)
  - Boia Luminosa Encarnada (Borboeste)
  - Boia Luminosa Verde (Bombordo)
  - Boia Cega Amarela ppo
  - Boia Cega de Ponto de Espera
  - Boia Cega Encarnada
  - Boia Cega Verde
  - Marcos Pontos de Apoio
  - Navegar no Meio do Rio
  - Pilar de Ponte Margem Direita
  - Pilar de Ponte Margem Esquerda
  - Ponto de Comunicação Obrigatório
  - Tráfego Permitido nos Dois Sentidos
- Zoneamento Terrestre em Área de Propriedade da CESP (ZC)**
- ZC 1 - Zona Institucional
  - ZC 2 - Zona de Conservação
  - ZC 3 - Zona de Regeneração
  - ZC 4 - Zona de Enriquecimento
  - ZC 5 - Zona de Reflorestamento/ Recomposição Vegetal
  - ZC 6 - Zona de Recuo de Margem
- Zoneamento Terrestre em Área do Entorno da Propriedade da CESP (ZE)**
- ZE 1 - Zona de Conservação Compulsória
  - ZE 2 - Zona de Regeneração ou Enriquecimento Vegetal Compulsórios
  - SZE 3a - Subzona de Uso Urbano Consolidado e Não Consolidado em Áreas de Suscetibilidade Muito Alta e Alta
  - SZE 3b - Subzona de Uso Urbano Consolidado e Não Consolidado em Áreas de Suscetibilidade Média, Baixa e Muito Baixa
  - SZE 4a - Subzona de Uso Rural em Áreas de Suscetibilidade Muito Alta e Alta
  - SZE 4b - Subzona de Uso Rural em Áreas de Suscetibilidade Média, Baixa e Muito Baixa
  - ZE 5 - Zona de Recreação e Lazer
  - ZE 6 - Zona de Recuperação
- Corpos d'água
  - Reservatório da UHE Ilha Solteira
  - Limite da Área de Estudo
  - Limite da Área de Propriedade da CESP - APP do Reservatório
  - Limite Municipal - IBGE 2007

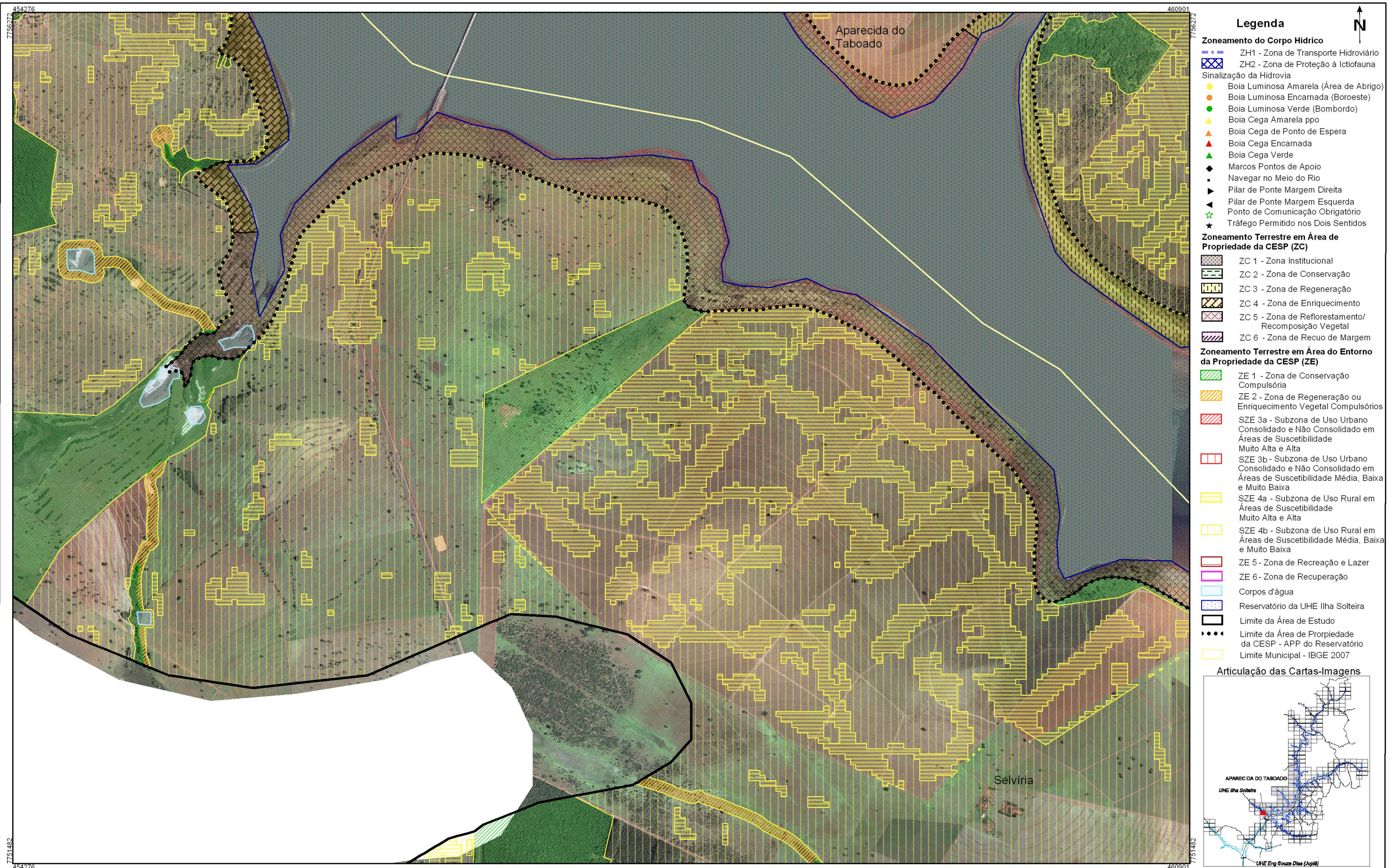


FONTE: Base S/A, 2007/2008 - Mosaico controlado na escala 1:20.000  
 IBGE - Instituto Brasileiro de Geografia e Estatística - Malha Municipal 2007.  
 AHRANA - Administração da Hidrovia do Paraná  
 Fotointerpretação: Fevereiro/2009  
 Verificação de campo: Julho/2009

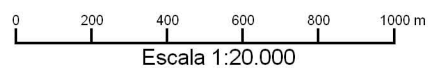
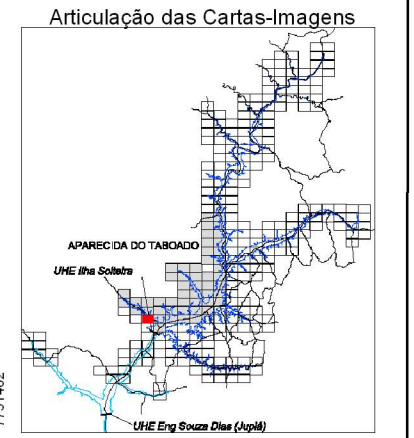
SISTEMA DE PROJEÇÃO: Universal Transversa de Mercator  
 Meridiano Central: -51°  
 Datum: South American Datum 1969



ELABORAÇÃO		CLIENTE		TÍTULO	
				<b>Zoneamento Socioeconômico do Município de Aparecida do Taboado</b> <b>CARTA-IMAGEM 461-752</b>	
PROJETO		RESPONSÁVEL TÉCNICO	VERIFICAÇÃO	APROVADO	DATA
<b>Plano Ambiental de Conservação e Uso do Entorno dos Reservatórios Artificiais (PACUERA) da UHE Ilha Solteira</b>		Oswaldo Yujiro Iwasa CREA-SP 0600518079	Cyntia G de Paula CREA-SP 5061683027		OUT/09
		FINALIZAÇÃO	DESENHO		ESCALA
		Mariana G. Fagundes Willian dos Santos	Aparecida do Taboado 01/52		1:20.000



- Legenda**
- Zoneamento do Corpo Hídrico**
- ZH1 - Zona de Transporte Hidroviário
  - ZH2 - Zona de Proteção à Ictiofauna
- Sinalização da Hidrovia**
- Boia Luminosa Amarela (Área de Abrigo)
  - Boia Luminosa Encarnada (Boroste)
  - Boia Luminosa Verde (Bombordo)
  - Boia Cega Amarela ppo
  - Boia Cega de Ponto de Espera
  - Boia Cega Encarnada
  - Boia Cega Verde
  - Marcos Pontos de Apoio
  - Navegar no Meio do Rio
  - Pilar de Ponte Margem Direita
  - Pilar de Ponte Margem Esquerda
  - Ponto de Comunicação Obrigatório
  - Tráfego Permitido nos Dois Sentidos
- Zoneamento Terrestre em Área de Propriedade da CESP (ZC)**
- ZC 1 - Zona Institucional
  - ZC 2 - Zona de Conservação
  - ZC 3 - Zona de Regeneração
  - ZC 4 - Zona de Enriquecimento
  - ZC 5 - Zona de Reflorestamento/Recomposição Vegetal
  - ZC 6 - Zona de Recuo de Margem
- Zoneamento Terrestre em Área do Entorno da Propriedade da CESP (ZE)**
- ZE 1 - Zona de Conservação Compulsória
  - ZE 2 - Zona de Regeneração ou Enriquecimento Vegetal Compulsórios
  - SZE 3a - Subzona de Uso Urbano Consolidado e Não Consolidado em Áreas de Suscetibilidade Muito Alta e Alta
  - SZE 3b - Subzona de Uso Urbano Consolidado e Não Consolidado em Áreas de Suscetibilidade Média, Baixa e Muito Baixa
  - SZE 4a - Subzona de Uso Rural em Áreas de Suscetibilidade Muito Alta e Alta
  - SZE 4b - Subzona de Uso Rural em Áreas de Suscetibilidade Média, Baixa e Muito Baixa
  - ZE 5 - Zona de Recreação e Lazer
  - ZE 6 - Zona de Recuperação
- Corpos d'água
- Reservatório da UHE Ilha Solteira
- Limite da Área de Estudo
- Limite da Área de Propriedade da CESP - APP do Reservatório
- Limite Municipal - IBGE 2007



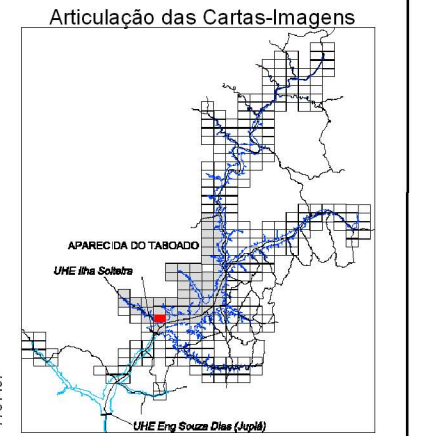
FONTE: Base S/A, 2007/2008 - Mosaico controlado na escala 1:20.000  
 IBGE - Instituto Brasileiro de Geografia e Estatística - Malha Municipal 2007.  
 AHRANA - Administração da Hidrovia do Paraná  
 Fotointerpretação: Fevereiro/2009  
 Verificação de campo: Julho/2009

SISTEMA DE PROJEÇÃO: Universal Transversa de Mercator  
 Meridiano Central: -51°  
 Datum: South American Datum 1969

ELABORAÇÃO		CLIENTE		TÍTULO			
				<b>Zoneamento Socioeconômico do Município de Aparecida do Taboado</b> <b>CARTA-IMAGEM 454-756</b>			
PROJETO		RESPONSÁVEL TÉCNICO	VERIFICAÇÃO	APROVADO	DATA		
Plano Ambiental de Conservação e Uso do Entorno dos Reservatórios Artificiais (PACUERA) da UHE Ilha Solteira		Oswaldo Yujiro Iwasa CREA-SP 0600518079	Cyntia G de Paula CREA-SP 5061683027		OUT/09		
		FINALIZAÇÃO	DESENHO	ESCALA			
		Mariana G. Fagundes Willian dos Santos	Aparecida do Taboado 02/52	1:20.000			



- ### Legenda
- Zoneamento do Corpo Hídrico**
- ZH1 - Zona de Transporte Hidroviário
  - ZH2 - Zona de Proteção à Ictiofauna
- Sinalização da Hidrovia**
- Boia Luminosa Amarela (Área de Abrigo)
  - Boia Luminosa Encarnada (Boroeste)
  - Boia Luminosa Verde (Bombordo)
  - Boia Cega Amarela ppo
  - Boia Cega de Ponto de Espera
  - Boia Cega Encarnada
  - Boia Cega Verde
  - Marcos Pontos de Apoio
  - Navegar no Meio do Rio
  - Pilar de Ponte Margem Direita
  - Pilar de Ponte Margem Esquerda
  - Ponto de Comunicação Obrigatório
  - Tráfego Permitido nos Dois Sentidos
- Zoneamento Terrestre em Área de Propriedade da CESP (ZC)**
- ZC 1 - Zona Institucional
  - ZC 2 - Zona de Conservação
  - ZC 3 - Zona de Regeneração
  - ZC 4 - Zona de Enriquecimento
  - ZC 5 - Zona de Reflorestamento/Recomposição Vegetal
  - ZC 6 - Zona de Recuo de Margem
- Zoneamento Terrestre em Área do Entorno da Propriedade da CESP (ZE)**
- ZE 1 - Zona de Conservação Compulsória
  - ZE 2 - Zona de Regeneração ou Enriquecimento Vegetal Compulsórios
  - SZE 3a - Subzona de Uso Urbano Consolidado e Não Consolidado em Áreas de Suscetibilidade Muito Alta e Alta
  - SZE 3b - Subzona de Uso Urbano Consolidado e Não Consolidado em Áreas de Suscetibilidade Média, Baixa e Muito Baixa
  - SZE 4a - Subzona de Uso Rural em Áreas de Suscetibilidade Muito Alta e Alta
  - SZE 4b - Subzona de Uso Rural em Áreas de Suscetibilidade Média, Baixa e Muito Baixa
  - ZE 5 - Zona de Recreação e Lazer
  - ZE 6 - Zona de Recuperação
- Corpos d'água
- Reservatório da UHE Ilha Solteira
- Limite da Área de Estudo
- Limite da Área de Propriedade da CESP - APP do Reservatório
- Limite Municipal - IBGE 2007



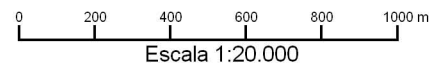
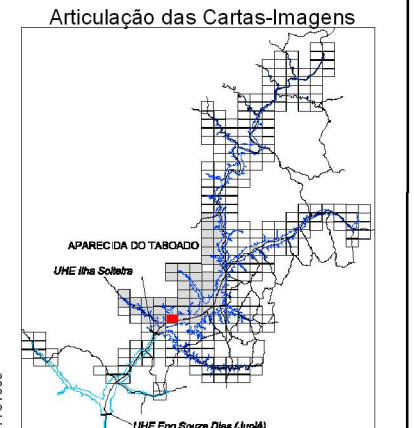
FONTE: Base S/A, 2007/2008 - Mosaico controlado na escala 1:20.000  
 IBGE - Instituto Brasileiro de Geografia e Estatística - Malha Municipal 2007.  
 AHRANA - Administração da Hidrovia do Paraná  
 Fotointerpretação: Fevereiro/2009  
 Verificação de campo: Julho/2009

SISTEMA DE PROJEÇÃO: Universal Transversa de Mercator  
 Meridiano Central: -51°  
 Datum: South American Datum 1969

ELABORAÇÃO		CLIENTE		TÍTULO	
				<b>Zoneamento Socioeconômico do Município de Aparecida do Taboado</b> <b>CARTA-IMAGEM 461-756</b>	
PROJETO		RESPONSÁVEL TÉCNICO	VERIFICAÇÃO	APROVADO	DATA
<b>Plano Ambiental de Conservação e Uso do Entorno dos Reservatórios Artificiais (PACUERA) da UHE Ilha Solteira</b>		Oswaldo Yujiro Iwasa CREA-SP 0600518079	Cyntia G de Paula CREA-SP 5061683027		OUT/09
		FINALIZAÇÃO	DESENHO		ESCALA
		Mariana G. Fagundes Willian dos Santos	Aparecida do Taboado 03/52		1:20.000



- ### Legenda
- Zoneamento do Corpo Hídrico**
- ZH1 - Zona de Transporte Hidroviário
  - ZH2 - Zona de Proteção à Ictiofauna
- Sinalização da Hidrovia**
- Boia Luminosa Amarela (Área de Abrigo)
  - Boia Luminosa Encarnada (Boroeste)
  - Boia Luminosa Verde (Bombordo)
  - Boia Cega Amarela ppo
  - Boia Cega de Ponto de Espera
  - Boia Cega Encarnada
  - Boia Cega Verde
  - Marcos Pontos de Apoio
  - Navegar no Meio do Rio
  - Pilar de Ponte Margem Direita
  - Pilar de Ponte Margem Esquerda
  - Ponto de Comunicação Obrigatório
  - Tráfego Permitido nos Dois Sentidos
- Zoneamento Terrestre em Área de Propriedade da CESP (ZC)**
- ZC 1 - Zona Institucional
  - ZC 2 - Zona de Conservação
  - ZC 3 - Zona de Regeneração
  - ZC 4 - Zona de Enriquecimento
  - ZC 5 - Zona de Reflorestamento/ Recomposição Vegetal
  - ZC 6 - Zona de Recuo de Margem
- Zoneamento Terrestre em Área do Entorno da Propriedade da CESP (ZE)**
- ZE 1 - Zona de Conservação Compulsória
  - ZE 2 - Zona de Regeneração ou Enriquecimento Vegetal Compulsórios
  - SZE 3a - Subzona de Uso Urbano Consolidado e Não Consolidado em Áreas de Suscetibilidade Muito Alta e Alta
  - SZE 3b - Subzona de Uso Urbano Consolidado e Não Consolidado em Áreas de Suscetibilidade Média, Baixa e Muito Baixa
  - SZE 4a - Subzona de Uso Rural em Áreas de Suscetibilidade Muito Alta e Alta
  - SZE 4b - Subzona de Uso Rural em Áreas de Suscetibilidade Média, Baixa e Muito Baixa
  - ZE 5 - Zona de Recreação e Lazer
  - ZE 6 - Zona de Recuperação
- Corpos d'água
- Reservatório da UHE Ilha Solteira
- Limite da Área de Estudo
- Limite da Área de Propriedade da CESP - APP do Reservatório
- Limite Municipal - IBGE 2007



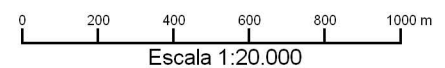
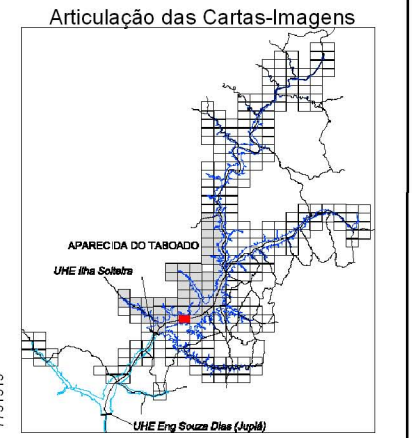
FONTE: Base S/A, 2007/2008 - Mosaico controlado na escala 1:20.000  
 IBGE - Instituto Brasileiro de Geografia e Estatística - Malha Municipal 2007.  
 AHRANA - Administração da Hidrovia do Paraná  
 Fotointerpretação: Fevereiro/2009  
 Verificação de campo: Julho/2009

SISTEMA DE PROJEÇÃO: Universal Transversa de Mercator  
 Meridiano Central: -51°  
 Datum: South American Datum 1969

ELABORAÇÃO		CLIENTE		TÍTULO	
				<b>Zoneamento Socioeconômico do Município de Aparecida do Taboado</b> <b>CARTA-IMAGEM 467-756</b>	
PROJETO		RESPONSÁVEL TÉCNICO	VERIFICAÇÃO	APROVADO	DATA
Plano Ambiental de Conservação e Uso do Entorno dos Reservatórios Artificiais (PACUERA) da UHE Ilha Solteira		Cynthia G de Paula CREA-SP 0600518079	Cynthia G de Paula CREA-SP 5061683027	Willian dos Santos	OUT/09
		FINALIZAÇÃO	DESENHO	ESCALA	
		Mariana G. Fagundes Willian dos Santos	Aparecida do Taboado 04/52	1:20.000	



- ### Legenda
- Zoneamento do Corpo Hídrico**
- ZH1 - Zona de Transporte Hidroviário
  - ZH2 - Zona de Proteção à Ictiofauna
- Sinalização da Hidrovia**
- Boia Luminosa Amarela (Área de Abrigo)
  - Boia Luminosa Encarnada (Boreeste)
  - Boia Luminosa Verde (Bombordo)
  - Boia Cega Amarela ppo
  - Boia Cega de Ponto de Espera
  - Boia Cega Encarnada
  - Boia Cega Verde
  - Marcos Pontos de Apoio
  - Navegar no Meio do Rio
  - Pilar de Ponte Margem Direita
  - Pilar de Ponte Margem Esquerda
  - Ponto de Comunicação Obrigatório
  - Tráfego Permitido nos Dois Sentidos
- Zoneamento Terrestre em Área de Propriedade da CESP (ZC)**
- ZC 1 - Zona Institucional
  - ZC 2 - Zona de Conservação
  - ZC 3 - Zona de Regeneração
  - ZC 4 - Zona de Enriquecimento
  - ZC 5 - Zona de Reflorestamento/Recomposição Vegetal
  - ZC 6 - Zona de Recuo de Margem
- Zoneamento Terrestre em Área do Entorno da Propriedade da CESP (ZE)**
- ZE 1 - Zona de Conservação Compulsória
  - ZE 2 - Zona de Regeneração ou Enriquecimento Vegetal Compulsórios
  - SZE 3a - Subzona de Uso Urbano Consolidado e Não Consolidado em Áreas de Suscetibilidade Muito Alta e Alta
  - SZE 3b - Subzona de Uso Urbano Consolidado e Não Consolidado em Áreas de Suscetibilidade Média, Baixa e Muito Baixa
  - SZE 4a - Subzona de Uso Rural em Áreas de Suscetibilidade Muito Alta e Alta
  - SZE 4b - Subzona de Uso Rural em Áreas de Suscetibilidade Média, Baixa e Muito Baixa
  - ZE 5 - Zona de Recreação e Lazer
  - ZE 6 - Zona de Recuperação
- Corpos d'água
- Reservatório da UHE Ilha Solteira
- Limite da Área de Estudo
- Limite da Área de Propriedade da CESP - APP do Reservatório
- Limite Municipal - IBGE 2007



FONTE: Base S/A, 2007/2008 - Mosaico controlado na escala 1:20.000  
 IBGE - Instituto Brasileiro de Geografia e Estatística - Malha Municipal 2007.  
 AHRANA - Administração da Hidrovia do Paraná  
 Fotointerpretação: Fevereiro/2009  
 Verificação de campo: Julho/2009

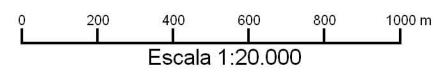
SISTEMA DE PROJEÇÃO: Universal Transversa de Mercator  
 Meridiano Central: -51°  
 Datum: South American Datum 1969

ELABORAÇÃO		CLIENTE		TÍTULO			
				<b>Zoneamento Socioeconômico do Município de Aparecida do Taboado</b> <b>CARTA-IMAGEM 474-756</b>			
PROJETO		RESPONSÁVEL TÉCNICO	VERIFICAÇÃO	APROVADO	DATA		
<b>Plano Ambiental de Conservação e Uso do Entorno dos Reservatórios Artificiais (PACUERA) da UHE Ilha Solteira</b>		Oswaldo Yujiro Iwasa CREA-SP 0600518079	Cyntia G de Paula CREA-SP 5061683027		OUT/09		
		FINALIZAÇÃO	DESENHO	ESCALA			
		Mariana G. Fagundes Willian dos Santos	Aparecida do Taboado 05/52	1:20.000			



FONTE: Base S/A, 2007/2008 - Mosaico controlado na escala 1:20.000  
 IBGE - Instituto Brasileiro de Geografia e Estatística - Malha Municipal 2007.  
 AHRANA - Administração da Hidrovia do Paraná  
 Fotointerpretação: Fevereiro/2009  
 Verificação de campo: Julho/2009

SISTEMA DE PROJEÇÃO: Universal Transversa de Mercator  
 Meridiano Central: -51°  
 Datum: South American Datum 1969

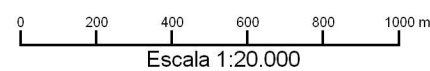


ELABORAÇÃO		CLIENTE		TÍTULO			
				<b>Zonamento Socioeconômico do Município de Aparecida do Taboado</b> <b>CARTA-IMAGEM 480-756</b>			
PROJETO		RESPONSÁVEL TÉCNICO	VERIFICAÇÃO	APROVADO	DATA		
Plano Ambiental de Conservação e Uso do Entorno dos Reservatórios Artificiais (PACUERA) da UHE Ilha Solteira		Oswaldo Yujiro Iwasa CREA-SP 0600518079	Cyntia G de Paula CREA-SP 5061683027		OUT/09		
		FINALIZAÇÃO	DESENHO	ESCALA			
		Mariana G. Fagundes Willian dos Santos	Aparecida do Taboado 06/52	1:20.000			



FONTE: Base S/A, 2007/2008 - Mosaico controlado na escala 1:20.000  
 IBGE - Instituto Brasileiro de Geografia e Estatística - Malha Municipal 2007.  
 AHRANA - Administração da Hidrovia do Paraná  
 Fotointerpretação: Fevereiro/2009  
 Verificação de campo: Julho/2009

SISTEMA DE PROJEÇÃO: Universal Transversa de Mercator  
 Meridiano Central: -51°  
 Datum: South American Datum 1969

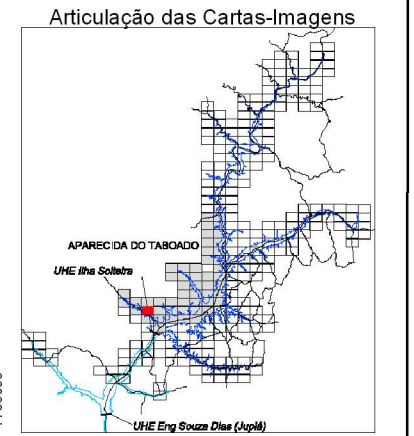


ELABORAÇÃO		CLIENTE		TÍTULO	
				<b>Zoneamento Socioeconômico do Município de Aparecida do Taboado</b> <b>CARTA-IMAGEM 448-761</b>	
PROJETO		RESPONSÁVEL TÉCNICO	VERIFICAÇÃO	APROVADO	DATA
<b>Plano Ambiental de Conservação e Uso do Entorno dos Reservatórios Artificiais (PACUERA) da UHE Ilha Solteira</b>		Oswaldo Yujiro Iwasa CREA-SP 0600518079	Cyntia G de Paula CREA-SP 5061683027		OUT/09
		FINALIZAÇÃO	DESENHO		ESCALA
		Mariana G. Fagundes Willian dos Santos	Aparecida do Taboado 07/52		1:20.000

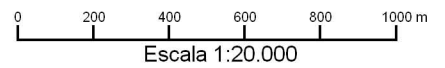




- Legenda**
- Zoneamento do Corpo Hídrico**
- ZH1 - Zona de Transporte Hidroviário
  - ZH2 - Zona de Proteção à Ictiofauna
- Sinalização da Hidrovia**
- Boia Luminosa Amarela (Área de Abrigo)
  - Boia Luminosa Encarnada (Boroste)
  - Boia Luminosa Verde (Bombordo)
  - Boia Cega Amarela ppo
  - Boia Cega de Ponto de Espera
  - Boia Cega Encarnada
  - Boia Cega Verde
  - Marcos Pontos de Apoio
  - Navegar no Meio do Rio
  - Pilar de Ponte Margem Direita
  - Pilar de Ponte Margem Esquerda
  - Ponto de Comunicação Obrigatório
  - Tráfego Permitido nos Dois Sentidos
- Zoneamento Terrestre em Área de Propriedade da CESP (ZC)**
- ZC 1 - Zona Institucional
  - ZC 2 - Zona de Conservação
  - ZC 3 - Zona de Regeneração
  - ZC 4 - Zona de Enriquecimento
  - ZC 5 - Zona de Reflorestamento/Recomposição Vegetal
  - ZC 6 - Zona de Recuo de Margem
- Zoneamento Terrestre em Área do Entorno da Propriedade da CESP (ZE)**
- ZE 1 - Zona de Conservação Compulsória
  - ZE 2 - Zona de Regeneração ou Enriquecimento Vegetal Compulsórios
  - SZE 3a - Subzona de Uso Urbano Consolidado e Não Consolidado em Áreas de Suscetibilidade Muito Alta e Alta
  - SZE 3b - Subzona de Uso Urbano Consolidado e Não Consolidado em Áreas de Suscetibilidade Média, Baixa e Muito Baixa
  - SZE 4a - Subzona de Uso Rural em Áreas de Suscetibilidade Muito Alta e Alta
  - SZE 4b - Subzona de Uso Rural em Áreas de Suscetibilidade Média, Baixa e Muito Baixa
  - ZE 5 - Zona de Recreação e Lazer
  - ZE 6 - Zona de Recuperação
- Corpos d'água
- Reservatório da UHE Ilha Solteira
- Limite da Área de Estudo
- Limite da Área de Propriedade da CESP - APP do Reservatório
- Limite Municipal - IBGE 2007



FONTE: Base S/A, 2007/2008 - Mosaico controlado na escala 1:20.000  
 IBGE - Instituto Brasileiro de Geografia e Estatística - Malha Municipal 2007.  
 AHRANA - Administração da Hidrovia do Paraná  
 Fotointerpretação: Fevereiro/2009  
 Verificação de campo: Julho/2009

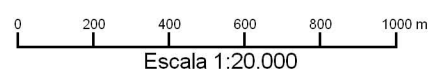
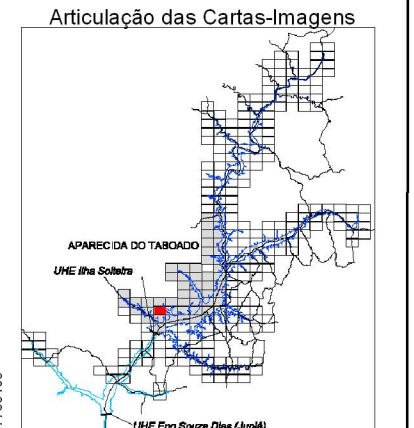


SISTEMA DE PROJEÇÃO: Universal Transversa de Mercator  
 Meridiano Central: -51°  
 Datum: South American Datum 1969

ELABORAÇÃO		CLIENTE		TÍTULO	
				<b>Zoneamento Socioeconômico do Município de Aparecida do Taboado</b> <b>CARTA-IMAGEM 454-761</b>	
PROJETO		RESPONSÁVEL TÉCNICO	VERIFICAÇÃO	APROVADO	DATA
<b>Plano Ambiental de Conservação e Uso do Entorno dos Reservatórios Artificiais (PACUERA) da UHE Ilha Solteira</b>		Oswaldo Yujiro Iwasa CREA-SP 0600518079	Cyntia G de Paula CREA-SP 5061683027		OUT/09
		FINALIZAÇÃO	DESENHO		ESCALA
		Mariana G. Fagundes Willian dos Santos	Aparecida do Taboado 08/52		1:20.000



- Legenda**
- Zoneamento do Corpo Hídrico**
- ZH1 - Zona de Transporte Hidroviário
  - ZH2 - Zona de Proteção à Ictiofauna
- Sinalização da Hidrovia**
- Boia Luminosa Amarela (Área de Abrigo)
  - Boia Luminosa Encarnada (Boroeste)
  - Boia Luminosa Verde (Bombordo)
  - Boia Cega Amarela ppo
  - Boia Cega de Ponto de Espera
  - Boia Cega Encarnada
  - Boia Cega Verde
  - Marcos Pontos de Apoio
  - Navegar no Meio do Rio
  - Pilar de Ponte Margem Direita
  - Pilar de Ponte Margem Esquerda
  - Ponto de Comunicação Obrigatório
  - Tráfego Permitido nos Dois Sentidos
- Zoneamento Terrestre em Área de Propriedade da CESP (ZC)**
- ZC 1 - Zona Institucional
  - ZC 2 - Zona de Conservação
  - ZC 3 - Zona de Regeneração
  - ZC 4 - Zona de Enriquecimento
  - ZC 5 - Zona de Reflorestamento/Recomposição Vegetal
  - ZC 6 - Zona de Recuo de Margem
- Zoneamento Terrestre em Área do Entorno da Propriedade da CESP (ZE)**
- ZE 1 - Zona de Conservação Compulsória
  - ZE 2 - Zona de Regeneração ou Enriquecimento Vegetal Compulsórios
  - SZE 3a - Subzona de Uso Urbano Consolidado e Não Consolidado em Áreas de Suscetibilidade Muito Alta e Alta
  - SZE 3b - Subzona de Uso Urbano Consolidado e Não Consolidado em Áreas de Suscetibilidade Média, Baixa e Muito Baixa
  - SZE 4a - Subzona de Uso Rural em Áreas de Suscetibilidade Muito Alta e Alta
  - SZE 4b - Subzona de Uso Rural em Áreas de Suscetibilidade Média, Baixa e Muito Baixa
  - ZE 5 - Zona de Recreação e Lazer
  - ZE 6 - Zona de Recuperação
- Corpos d'água
- Reservatório da UHE Ilha Solteira
- Limite da Área de Estudo
- Limite da Área de Propriedade da CESP - APP do Reservatório
- Limite Municipal - IBGE 2007



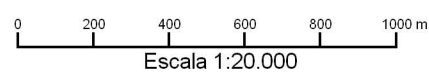
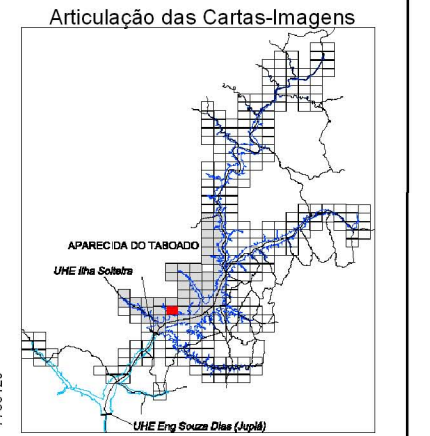
FONTE: Base S/A, 2007/2008 - Mosaico controlado na escala 1:20.000  
 IBGE - Instituto Brasileiro de Geografia e Estatística - Malha Municipal 2007.  
 AHRANA - Administração da Hidrovia do Paraná  
 Fotointerpretação: Fevereiro/2009  
 Verificação de campo: Julho/2009

SISTEMA DE PROJEÇÃO: Universal Transversa de Mercator  
 Meridiano Central: -51°  
 Datum: South American Datum 1969

ELABORAÇÃO		CLIENTE		TÍTULO			
				<b>Zoneamento Socioeconômico do Município de Aparecida do Taboado</b> <b>CARTA-IMAGEM 461-761</b>			
PROJETO		RESPONSÁVEL TÉCNICO	VERIFICAÇÃO	APROVADO	DATA		
Plano Ambiental de Conservação e Uso do Entorno dos Reservatórios Artificiais (PACUERA) da UHE Ilha Solteira		Oswaldo Yujiro Iwasa CREA-SP 0600518079	Cyntia G de Paula CREA-SP 5061683027		OUT/09		
		FINALIZAÇÃO	DESENHO	ESCALA			
		Mariana G. Fagundes Willian dos Santos	Aparecida do Taboado 09/52	1:20.000			



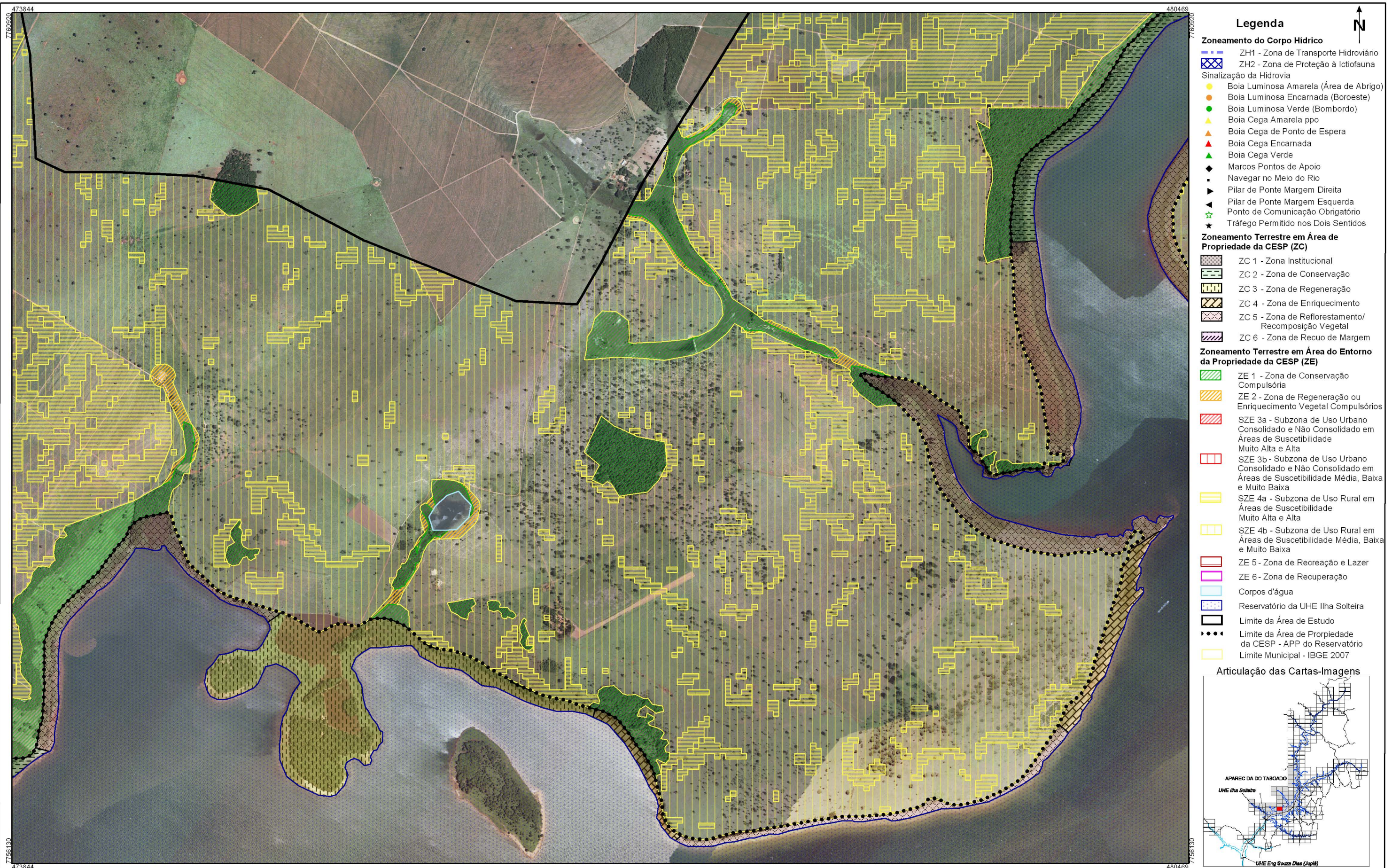
- ### Legenda
- Zoneamento do Corpo Hídrico**
- ZH1 - Zona de Transporte Hidroviário
  - ZH2 - Zona de Proteção à Ictiofauna
- Sinalização da Hidrovia**
- Boia Luminosa Amarela (Área de Abrigo)
  - Boia Luminosa Encarnada (Boroeste)
  - Boia Luminosa Verde (Bombordo)
  - Boia Cega Amarela ppo
  - Boia Cega de Ponto de Espera
  - Boia Cega Encarnada
  - Boia Cega Verde
  - Marcos Pontos de Apoio
  - Navegar no Meio do Rio
  - Pilar de Ponte Margem Direita
  - Pilar de Ponte Margem Esquerda
  - Ponto de Comunicação Obrigatório
  - Tráfego Permitido nos Dois Sentidos
- Zoneamento Terrestre em Área de Propriedade da CESP (ZC)**
- ZC 1 - Zona Institucional
  - ZC 2 - Zona de Conservação
  - ZC 3 - Zona de Regeneração
  - ZC 4 - Zona de Enriquecimento
  - ZC 5 - Zona de Reflorestamento/ Recomposição Vegetal
  - ZC 6 - Zona de Recuo de Margem
- Zoneamento Terrestre em Área do Entorno da Propriedade da CESP (ZE)**
- ZE 1 - Zona de Conservação Compulsória
  - ZE 2 - Zona de Regeneração ou Enriquecimento Vegetal Compulsórios
  - SZE 3a - Subzona de Uso Urbano Consolidado e Não Consolidado em Áreas de Suscetibilidade Muito Alta e Alta
  - SZE 3b - Subzona de Uso Urbano Consolidado e Não Consolidado em Áreas de Suscetibilidade Média, Baixa e Muito Baixa
  - SZE 4a - Subzona de Uso Rural em Áreas de Suscetibilidade Muito Alta e Alta
  - SZE 4b - Subzona de Uso Rural em Áreas de Suscetibilidade Média, Baixa e Muito Baixa
  - ZE 5 - Zona de Recreação e Lazer
  - ZE 6 - Zona de Recuperação
- Corpos d'água
- Reservatório da UHE Ilha Solteira
- Limite da Área de Estudo
- Limite da Área de Propriedade da CESP - APP do Reservatório
- Limite Municipal - IBGE 2007



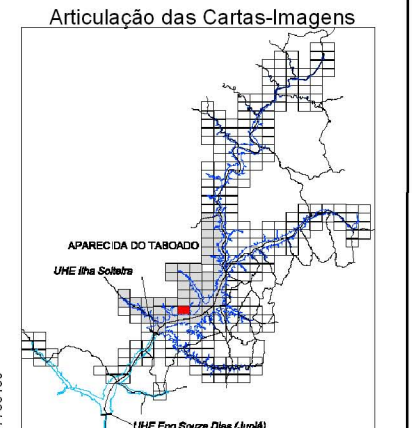
FONTE: Base S/A, 2007/2008 - Mosaico controlado na escala 1:20.000  
 IBGE - Instituto Brasileiro de Geografia e Estatística - Malha Municipal 2007.  
 AHRANA - Administração da Hidrovia do Paraná  
 Fotointerpretação: Fevereiro/2009  
 Verificação de campo: Julho/2009

SISTEMA DE PROJEÇÃO: Universal Transversa de Mercator  
 Meridiano Central: -51°  
 Datum: South American Datum 1969

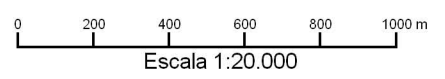
ELABORAÇÃO		CLIENTE		TÍTULO			
				<b>Zoneamento Socioeconômico do Município de Aparecida do Taboado</b> <b>CARTA-IMAGEM 467-761</b>			
PROJETO		RESPONSÁVEL TÉCNICO	VERIFICAÇÃO	APROVADO	DATA		
Plano Ambiental de Conservação e Uso do Entorno dos Reservatórios Artificiais (PACUERA) da UHE Ilha Solteira		Oswaldo Yujiro Iwasa CREA-SP 0600518079	Cyntia G de Paula CREA-SP 5061683027		OUT/09		
		FINALIZAÇÃO	DESENHO	ESCALA			
		Mariana G. Fagundes Willian dos Santos	Aparecida do Taboado 10/52	1:20.000			



- Legenda**
- Zoneamento do Corpo Hídrico**
- ZH1 - Zona de Transporte Hidroviário
  - ZH2 - Zona de Proteção à Ictiofauna
- Sinalização da Hidrovia**
- Boia Luminosa Amarela (Área de Abrigo)
  - Boia Luminosa Encarnada (Boroeste)
  - Boia Luminosa Verde (Bombordo)
  - Boia Cega Amarela ppo
  - Boia Cega de Ponto de Espera
  - Boia Cega Encarnada
  - Boia Cega Verde
  - Marcos Pontos de Apoio
  - Navegar no Meio do Rio
  - Pilar de Ponte Margem Direita
  - Pilar de Ponte Margem Esquerda
  - Ponto de Comunicação Obrigatório
  - Tráfego Permitido nos Dois Sentidos
- Zoneamento Terrestre em Área de Propriedade da CESP (ZC)**
- ZC 1 - Zona Institucional
  - ZC 2 - Zona de Conservação
  - ZC 3 - Zona de Regeneração
  - ZC 4 - Zona de Enriquecimento
  - ZC 5 - Zona de Reflorestamento/ Recomposição Vegetal
  - ZC 6 - Zona de Recuo de Margem
- Zoneamento Terrestre em Área do Entorno da Propriedade da CESP (ZE)**
- ZE 1 - Zona de Conservação Compulsória
  - ZE 2 - Zona de Regeneração ou Enriquecimento Vegetal Compulsórios
  - SZE 3a - Subzona de Uso Urbano Consolidado e Não Consolidado em Áreas de Suscetibilidade Muito Alta e Alta
  - SZE 3b - Subzona de Uso Urbano Consolidado e Não Consolidado em Áreas de Suscetibilidade Média, Baixa e Muito Baixa
  - SZE 4a - Subzona de Uso Rural em Áreas de Suscetibilidade Muito Alta e Alta
  - SZE 4b - Subzona de Uso Rural em Áreas de Suscetibilidade Média, Baixa e Muito Baixa
  - ZE 5 - Zona de Recreação e Lazer
  - ZE 6 - Zona de Recuperação
- Corpos d'água
- Reservatório da UHE Ilha Solteira
- Limite da Área de Estudo
- Limite da Área de Propriedade da CESP - APP do Reservatório
- Limite Municipal - IBGE 2007



FONTE: Base S/A, 2007/2008 - Mosaico controlado na escala 1:20.000  
 IBGE - Instituto Brasileiro de Geografia e Estatística - Malha Municipal 2007.  
 AHRANA - Administração da Hidrovia do Paraná  
 Fotointerpretação: Fevereiro/2009  
 Verificação de campo: Julho/2009



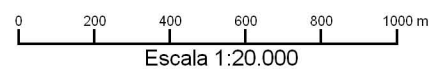
SISTEMA DE PROJEÇÃO: Universal Transversa de Mercator  
 Meridiano Central: -51°  
 Datum: South American Datum 1969

ELABORAÇÃO		CLIENTE		TÍTULO	
				<b>Zoneamento Socioeconômico do Município de Aparecida do Taboado</b> <b>CARTA-IMAGEM 474-761</b>	
PROJETO		RESPONSÁVEL TÉCNICO	VERIFICAÇÃO	APROVADO	DATA
<b>Plano Ambiental de Conservação e Uso do Entorno dos Reservatórios Artificiais (PACUERA) da UHE Ilha Solteira</b>		Oswaldo Yujiro Iwasa CREA-SP 0600518079	Cyntia G de Paula CREA-SP 5061683027		OUT/09
		FINALIZAÇÃO	DESENHO		ESCALA
		Mariana G. Fagundes Willian dos Santos	Aparecida do Taboado 11/52		1:20.000

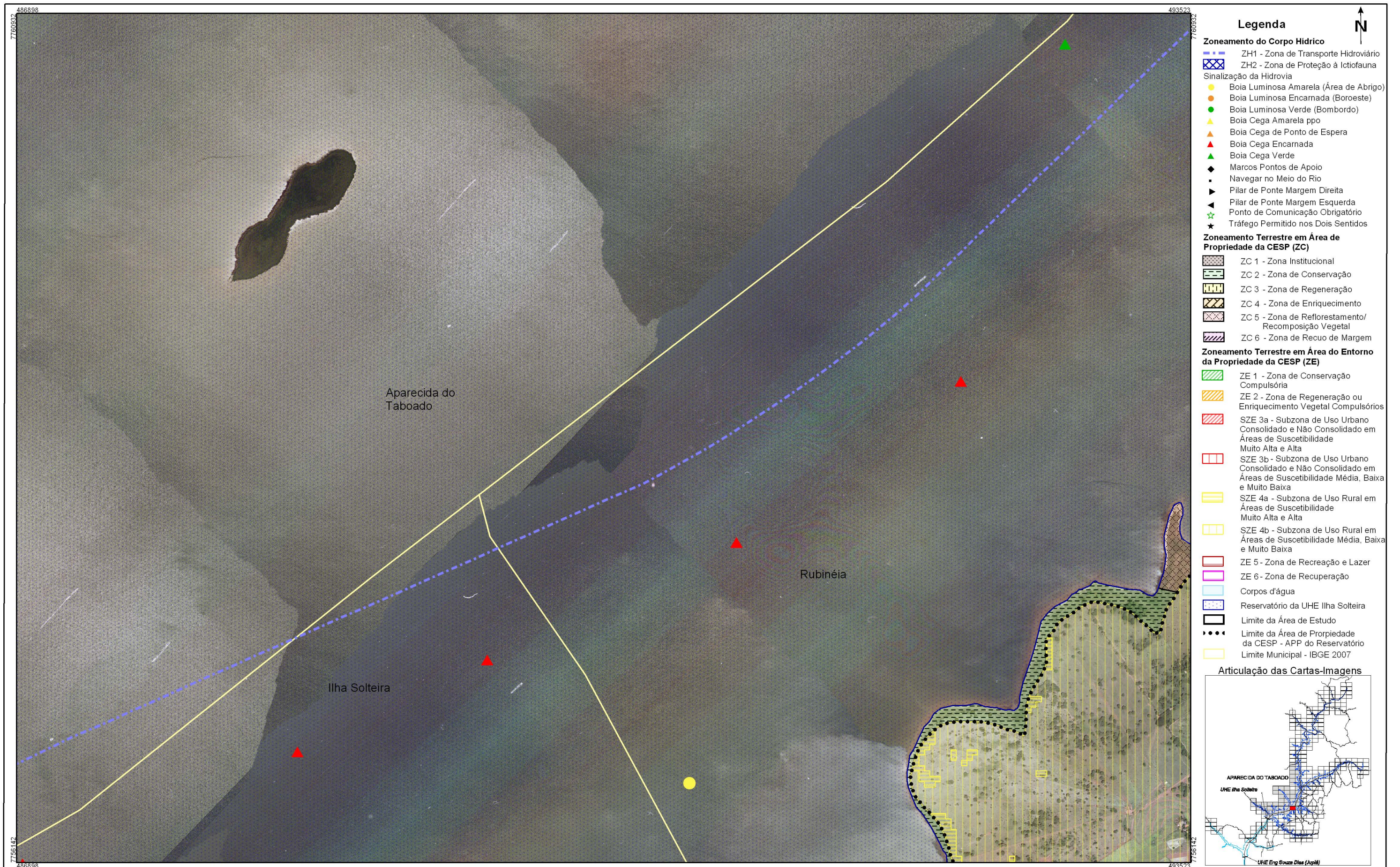


FONTE: Base S/A, 2007/2008 - Mosaico controlado na escala 1:20.000  
 IBGE - Instituto Brasileiro de Geografia e Estatística - Malha Municipal 2007.  
 AHRANA - Administração da Hidrovia do Paraná  
 Fotointerpretação: Fevereiro/2009  
 Verificação de campo: Julho/2009

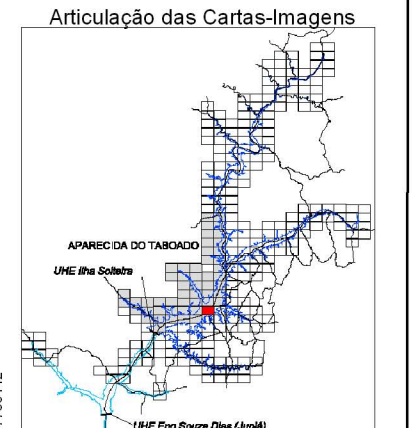
SISTEMA DE PROJEÇÃO: Universal Transversa de Mercator  
 Meridiano Central: -51°  
 Datum: South American Datum 1969



ELABORAÇÃO		CLIENTE		TÍTULO	
				<b>Zoneamento Socioeconômico do Município de Aparecida do Taboado</b> <b>CARTA-IMAGEM 480-761</b>	
PROJETO		RESPONSÁVEL TÉCNICO	VERIFICAÇÃO	APROVADO	DATA
<b>Plano Ambiental de Conservação e Uso do Entorno dos Reservatórios Artificiais (PACUERA) da UHE Ilha Solteira</b>		Oswaldo Yujiro Iwasa CREA-SP 0600518079	Cyntia G de Paula CREA-SP 5061683027		OUT/09
		FINALIZAÇÃO	DESENHO		ESCALA
		Mariana G. Fagundes Willian dos Santos	Aparecida do Taboado 12/52		1:20.000

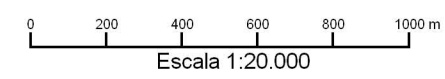


- ### Legenda
- Zoneamento do Corpo Hídrico**
- ZH1 - Zona de Transporte Hidroviário
  - ZH2 - Zona de Proteção à Ictiofauna
- Sinalização da Hidrovia**
- Boia Luminosa Amarela (Área de Abrigo)
  - Boia Luminosa Encarnada (Boreeste)
  - Boia Luminosa Verde (Bombordo)
  - Boia Cega Amarela ppo
  - Boia Cega de Ponto de Espera
  - Boia Cega Encarnada
  - Boia Cega Verde
  - Marcos Pontos de Apoio
  - Navegar no Meio do Rio
  - Pilar de Ponte Margem Direita
  - Pilar de Ponte Margem Esquerda
  - Ponto de Comunicação Obrigatório
  - Tráfego Permitido nos Dois Sentidos
- Zoneamento Terrestre em Área de Propriedade da CESP (ZC)**
- ZC 1 - Zona Institucional
  - ZC 2 - Zona de Conservação
  - ZC 3 - Zona de Regeneração
  - ZC 4 - Zona de Enriquecimento
  - ZC 5 - Zona de Reflorestamento/ Recomposição Vegetal
  - ZC 6 - Zona de Recuo de Margem
- Zoneamento Terrestre em Área do Entorno da Propriedade da CESP (ZE)**
- ZE 1 - Zona de Conservação Compulsória
  - ZE 2 - Zona de Regeneração ou Enriquecimento Vegetal Compulsórios
  - SZE 3a - Subzona de Uso Urbano Consolidado e Não Consolidado em Áreas de Suscetibilidade Muito Alta e Alta
  - SZE 3b - Subzona de Uso Urbano Consolidado e Não Consolidado em Áreas de Suscetibilidade Média, Baixa e Muito Baixa
  - SZE 4a - Subzona de Uso Rural em Áreas de Suscetibilidade Muito Alta e Alta
  - SZE 4b - Subzona de Uso Rural em Áreas de Suscetibilidade Média, Baixa e Muito Baixa
  - ZE 5 - Zona de Recreação e Lazer
  - ZE 6 - Zona de Recuperação
- Corpos d'água
- Reservatório da UHE Ilha Solteira
- Limite da Área de Estudo
- Limite da Área de Propriedade da CESP - APP do Reservatório
- Limite Municipal - IBGE 2007



FONTE: Base S/A, 2007/2008 - Mosaico controlado na escala 1:20.000  
 IBGE - Instituto Brasileiro de Geografia e Estatística - Malha Municipal 2007.  
 AHRANA - Administração da Hidrovia do Paraná  
 Fotointerpretação: Fevereiro/2009  
 Verificação de campo: Julho/2009

SISTEMA DE PROJEÇÃO: Universal Transversa de Mercator  
 Meridiano Central: -51°  
 Datum: South American Datum 1969

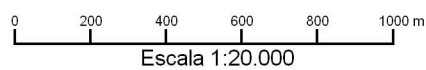


ELABORAÇÃO	CLIENTE	TÍTULO			
DRENATEC ENGENHARIA	Companhia Energética de São Paulo	Zoneamento Socioeconômico do Município de Aparecida do Taboado CARTA-IMAGEM 487-761			
PROJETO	RESPONSÁVEL TÉCNICO	VERIFICAÇÃO	APROVADO	DATA	
Plano Ambiental de Conservação e Uso do Entorno dos Reservatórios Artificiais (PACUERA) da UHE Ilha Solteira	Oswaldo Yujiro Iwasa CREA-SP 0600518079	Cyntia G de Paula CREA-SP 5061683027		OUT/09	
	FINALIZAÇÃO	DESENHO		ESCALA	
	Mariana G. Fagundes Willian dos Santos	Aparecida do Taboado 13/52		1:20.000	

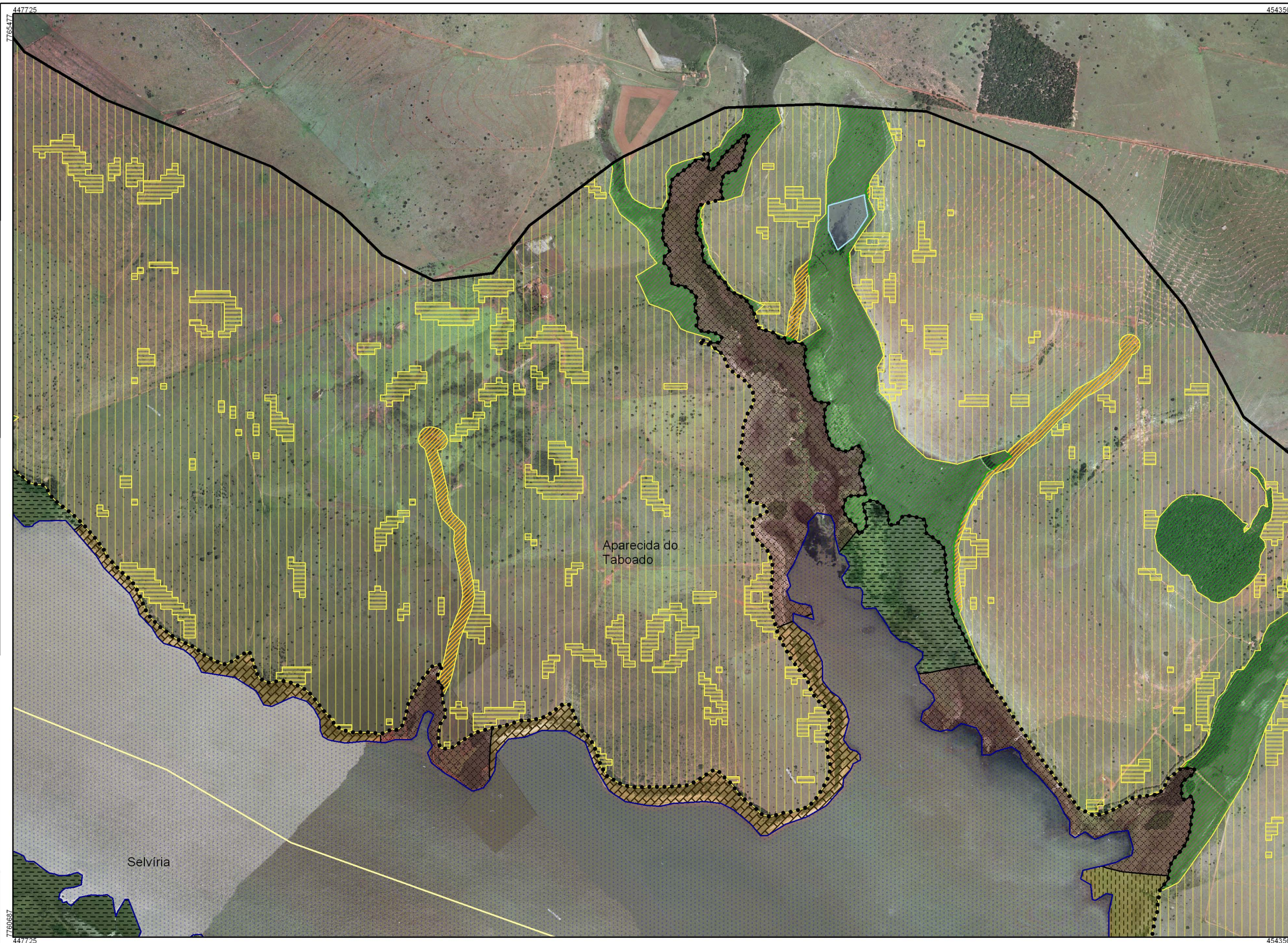


FONTE: Base S/A, 2007/2008 - Mosaico controlado na escala 1:20.000  
 IBGE - Instituto Brasileiro de Geografia e Estatística - Malha Municipal 2007.  
 AHRANA - Administração da Hidrovia do Paraná  
 Fotointerpretação: Fevereiro/2009  
 Verificação de campo: Julho/2009

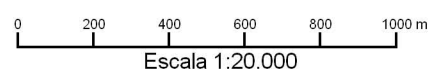
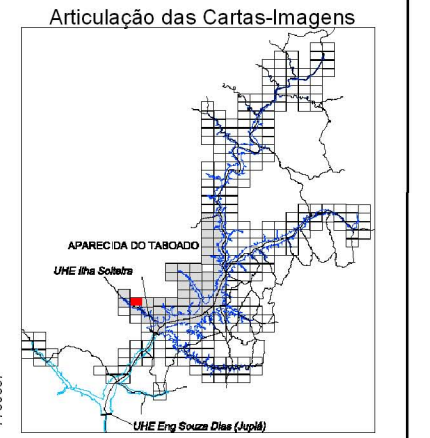
SISTEMA DE PROJEÇÃO: Universal Transversa de Mercator  
 Meridiano Central: -51°  
 Datum: South American Datum 1969



ELABORAÇÃO	CLIENTE	TÍTULO			
DRENATEC ENGENHARIA	Companhia Energética de São Paulo	Zoneamento Socioeconômico do Município de Aparecida do Taboado CARTA-IMAGEM 441-766			
PROJETO	RESPONSÁVEL TÉCNICO	VERIFICAÇÃO	APROVADO	DATA	
Plano Ambiental de Conservação e Uso do Entorno dos Reservatórios Artificiais (PACUERA) da UHE Ilha Solteira	Oswaldo Yujiro Iwasa CREA-SP 0600518079	Cyntia G de Paula CREA-SP 5061683027		OUT/09	
	FINALIZAÇÃO	DESENHO	ESCALA		
	Mariana G. Fagundes Willian dos Santos	Aparecida do Taboado 14/52	1:20.000		



- ### Legenda
- Zoneamento do Corpo Hídrico**
- ZH1 - Zona de Transporte Hidroviário
  - ZH2 - Zona de Proteção à Ictiofauna
- Sinalização da Hidrovia**
- Boia Luminosa Amarela (Área de Abrigo)
  - Boia Luminosa Encarnada (Boroeste)
  - Boia Luminosa Verde (Bombordo)
  - Boia Cega Amarela ppo
  - Boia Cega de Ponto de Espera
  - Boia Cega Encarnada
  - Boia Cega Verde
  - Marcos Pontos de Apoio
  - Navegar no Meio do Rio
  - Pilar de Ponte Margem Direita
  - Pilar de Ponte Margem Esquerda
  - Ponto de Comunicação Obrigatório
  - Tráfego Permitido nos Dois Sentidos
- Zoneamento Terrestre em Área de Propriedade da CESP (ZC)**
- ZC 1 - Zona Institucional
  - ZC 2 - Zona de Conservação
  - ZC 3 - Zona de Regeneração
  - ZC 4 - Zona de Enriquecimento
  - ZC 5 - Zona de Reflorestamento/Recomposição Vegetal
  - ZC 6 - Zona de Recuo de Margem
- Zoneamento Terrestre em Área de Propriedade da CESP (ZE)**
- ZE 1 - Zona de Conservação Compulsória
  - ZE 2 - Zona de Regeneração ou Enriquecimento Vegetal Compulsórios
  - SZE 3a - Subzona de Uso Urbano Consolidado e Não Consolidado em Áreas de Suscetibilidade Muito Alta e Alta
  - SZE 3b - Subzona de Uso Urbano Consolidado e Não Consolidado em Áreas de Suscetibilidade Média, Baixa e Muito Baixa
  - SZE 4a - Subzona de Uso Rural em Áreas de Suscetibilidade Muito Alta e Alta
  - SZE 4b - Subzona de Uso Rural em Áreas de Suscetibilidade Média, Baixa e Muito Baixa
  - ZE 5 - Zona de Recreação e Lazer
  - ZE 6 - Zona de Recuperação
- Corpos d'água
- Reservatório da UHE Ilha Solteira
- Limite da Área de Estudo
- Limite da Área de Propriedade da CESP - APP do Reservatório
- Limite Municipal - IBGE 2007

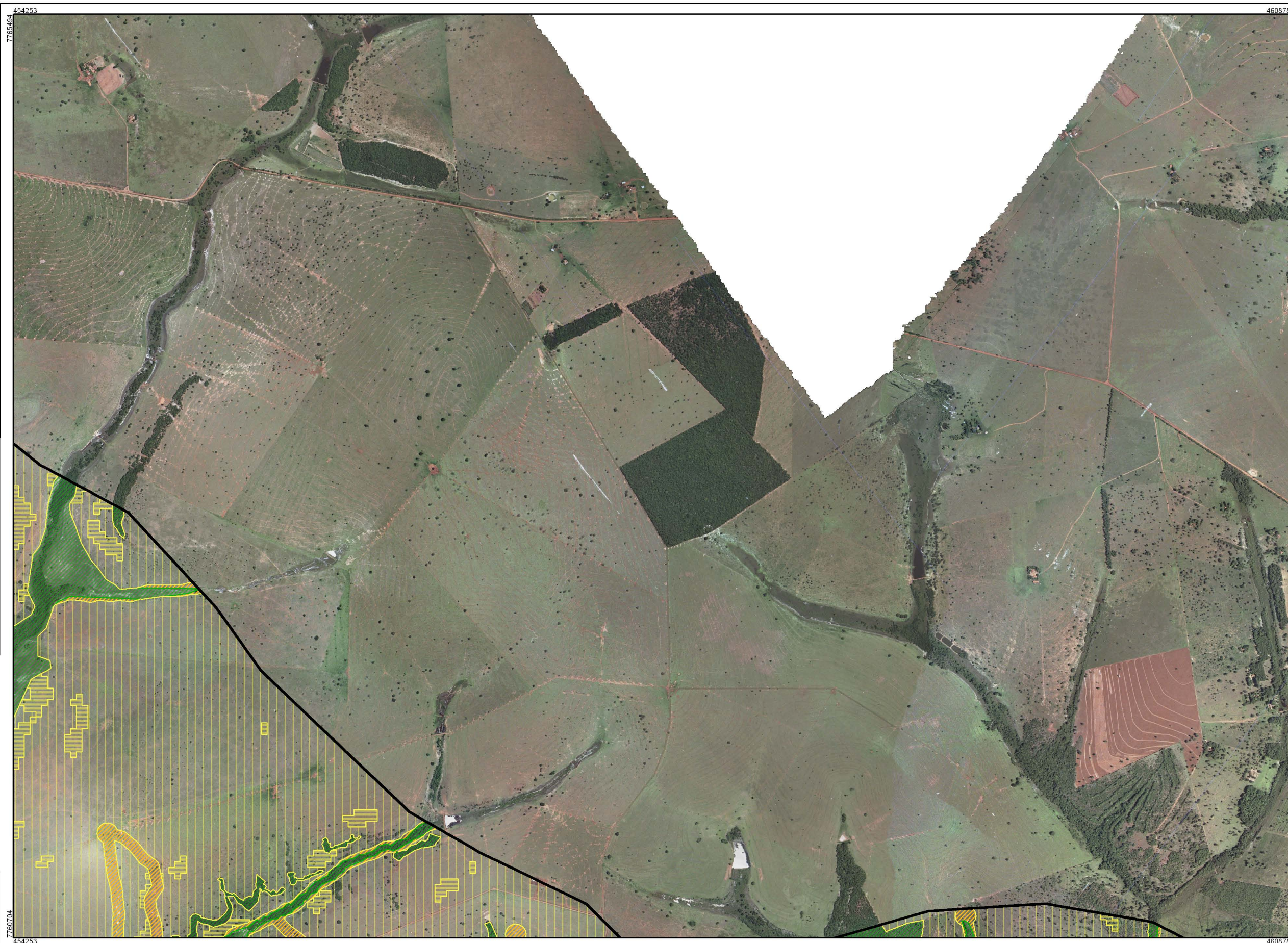


FONTE: Base S/A, 2007/2008 - Mosaico controlado na escala 1:20.000  
 IBGE - Instituto Brasileiro de Geografia e Estatística - Malha Municipal 2007.  
 AHRANA - Administração da Hidrovia do Paraná  
 Fotointerpretação: Fevereiro/2009  
 Verificação de campo: Julho/2009

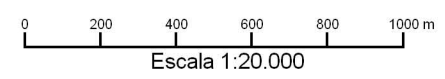
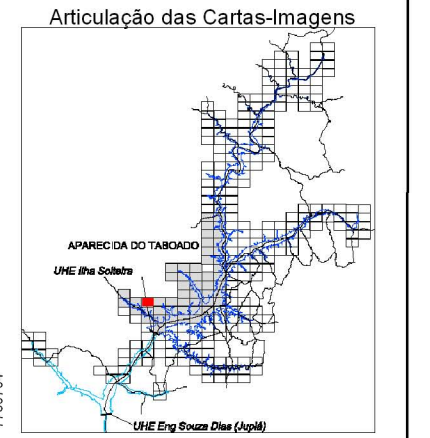
SISTEMA DE PROJEÇÃO: Universal Transversa de Mercator  
 Meridiano Central: -51°  
 Datum: South American Datum 1969

ELABORAÇÃO		CLIENTE		TÍTULO	
				<b>Zoneamento Socioeconômico do Município de Aparecida do Taboado</b> <b>CARTA-IMAGEM 448-766</b>	
PROJETO		RESPONSÁVEL TÉCNICO	VERIFICAÇÃO	APROVADO	DATA
Plano Ambiental de Conservação e Uso do Entorno dos Reservatórios Artificiais (PACUERA) da UHE Ilha Solteira		Oswaldo Yujiro Iwasa CREA-SP 0600518079	Cyntia G de Paula CREA-SP 5061683027		OUT/09
		FINALIZAÇÃO	DESENHO		ESCALA
		Mariana G. Fagundes Willian dos Santos	Aparecida do Taboado 15/52		1:20.000





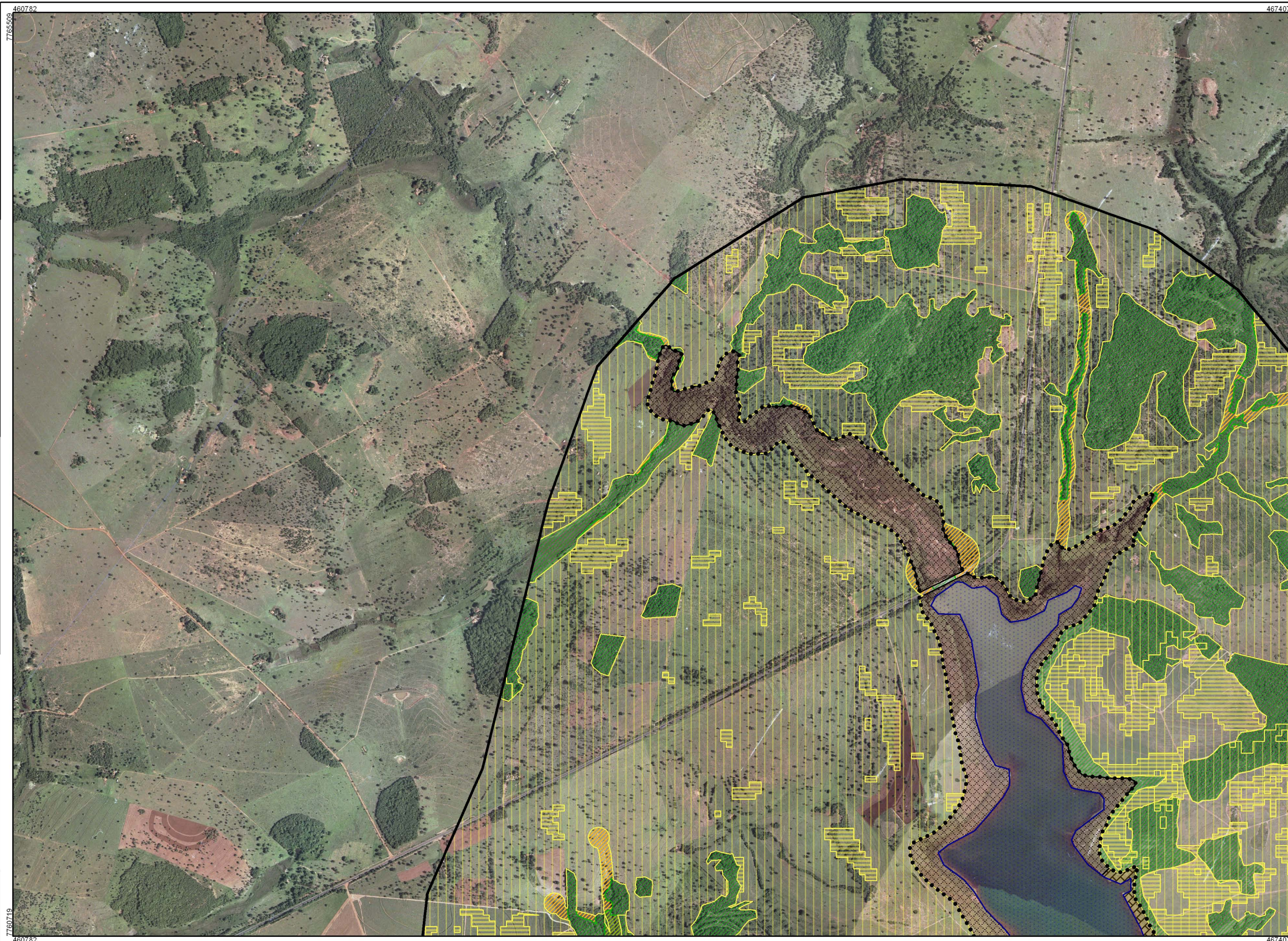
- ### Legenda
- Zoneamento do Corpo Hídrico**
- ZH1 - Zona de Transporte Hidroviário
  - ZH2 - Zona de Proteção à Ictiofauna
- Sinalização da Hidrovia**
- Boia Luminosa Amarela (Área de Abrigo)
  - Boia Luminosa Encarnada (Boroeste)
  - Boia Luminosa Verde (Bombordo)
  - Boia Cega Amarela ppo
  - Boia Cega de Ponto de Espera
  - Boia Cega Encarnada
  - Boia Cega Verde
  - Marcos Pontos de Apoio
  - Navegar no Meio do Rio
  - Pilar de Ponte Margem Direita
  - Pilar de Ponte Margem Esquerda
  - Ponto de Comunicação Obrigatório
  - Tráfego Permitido nos Dois Sentidos
- Zoneamento Terrestre em Área de Propriedade da CESP (ZC)**
- ZC 1 - Zona Institucional
  - ZC 2 - Zona de Conservação
  - ZC 3 - Zona de Regeneração
  - ZC 4 - Zona de Enriquecimento
  - ZC 5 - Zona de Reflorestamento/ Recomposição Vegetal
  - ZC 6 - Zona de Recuo de Margem
- Zoneamento Terrestre em Área do Entorno da Propriedade da CESP (ZE)**
- ZE 1 - Zona de Conservação Compulsória
  - ZE 2 - Zona de Regeneração ou Enriquecimento Vegetal Compulsórios
  - SZE 3a - Subzona de Uso Urbano Consolidado e Não Consolidado em Áreas de Suscetibilidade Muito Alta e Alta
  - SZE 3b - Subzona de Uso Urbano Consolidado e Não Consolidado em Áreas de Suscetibilidade Média, Baixa e Muito Baixa
  - SZE 4a - Subzona de Uso Rural em Áreas de Suscetibilidade Muito Alta e Alta
  - SZE 4b - Subzona de Uso Rural em Áreas de Suscetibilidade Média, Baixa e Muito Baixa
  - ZE 5 - Zona de Recreação e Lazer
  - ZE 6 - Zona de Recuperação
- Corpos d'água
- Reservatório da UHE Ilha Solteira
- Limite da Área de Estudo
- Limite da Área de Propriedade da CESP - APP do Reservatório
- Limite Municipal - IBGE 2007



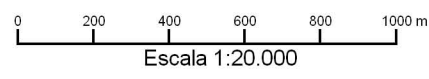
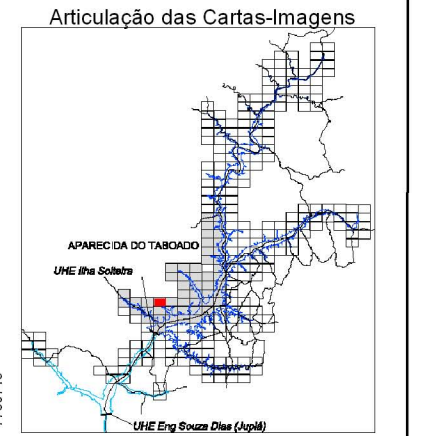
FONTE: Base S/A, 2007/2008 - Mosaico controlado na escala 1:20.000  
 IBGE - Instituto Brasileiro de Geografia e Estatística - Malha Municipal 2007.  
 AHRANA - Administração da Hidrovia do Paraná  
 Fotointerpretação: Fevereiro/2009  
 Verificação de campo: Julho/2009

SISTEMA DE PROJEÇÃO: Universal Transversa de Mercator  
 Meridiano Central: -51°  
 Datum: South American Datum 1969

ELABORAÇÃO		CLIENTE		TÍTULO	
				<b>Zoneamento Socioeconômico do Município de Aparecida do Taboado</b> <b>CARTA-IMAGEM 454-766</b>	
PROJETO		RESPONSÁVEL TÉCNICO	VERIFICAÇÃO	APROVADO	DATA
Plano Ambiental de Conservação e Uso do Entorno dos Reservatórios Artificiais (PACUERA) da UHE Ilha Solteira		Oswaldo Yujiro Iwasa CREA-SP 0600518079	Cyntia G de Paula CREA-SP 5061683027		OUT/09
		FINALIZAÇÃO	DESENHO		ESCALA
		Mariana G. Fagundes Willian dos Santos	Aparecida do Taboado 16/52		1:20.000



- ### Legenda
- Zoneamento do Corpo Hídrico**
- ZH1 - Zona de Transporte Hidroviário
  - ZH2 - Zona de Proteção à Ictiofauna
- Sinalização da Hidrovia**
- Boia Luminosa Amarela (Área de Abrigo)
  - Boia Luminosa Encarnada (Boroeste)
  - Boia Luminosa Verde (Bombordo)
  - Boia Cega Amarela ppo
  - Boia Cega de Ponto de Espera
  - Boia Cega Encarnada
  - Boia Cega Verde
  - Marcos Pontos de Apoio
  - Navegar no Meio do Rio
  - Pilar de Ponte Margem Direita
  - Pilar de Ponte Margem Esquerda
  - Ponto de Comunicação Obrigatório
  - Tráfego Permitido nos Dois Sentidos
- Zoneamento Terrestre em Área de Propriedade da CESP (ZC)**
- ZC 1 - Zona Institucional
  - ZC 2 - Zona de Conservação
  - ZC 3 - Zona de Regeneração
  - ZC 4 - Zona de Enriquecimento
  - ZC 5 - Zona de Reflorestamento/ Recomposição Vegetal
  - ZC 6 - Zona de Recuo de Margem
- Zoneamento Terrestre em Área do Entorno da Propriedade da CESP (ZE)**
- ZE 1 - Zona de Conservação Compulsória
  - ZE 2 - Zona de Regeneração ou Enriquecimento Vegetal Compulsórios
  - SZE 3a - Subzona de Uso Urbano Consolidado e Não Consolidado em Áreas de Suscetibilidade Muito Alta e Alta
  - SZE 3b - Subzona de Uso Urbano Consolidado e Não Consolidado em Áreas de Suscetibilidade Média, Baixa e Muito Baixa
  - SZE 4a - Subzona de Uso Rural em Áreas de Suscetibilidade Muito Alta e Alta
  - SZE 4b - Subzona de Uso Rural em Áreas de Suscetibilidade Média, Baixa e Muito Baixa
  - ZE 5 - Zona de Recreação e Lazer
  - ZE 6 - Zona de Recuperação
  - Corpos d'água
  - Reservatório da UHE Ilha Solteira
  - Limite da Área de Estudo
  - Limite da Área de Propriedade da CESP - APP do Reservatório
  - Limite Municipal - IBGE 2007



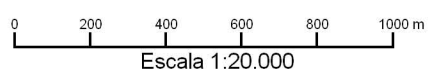
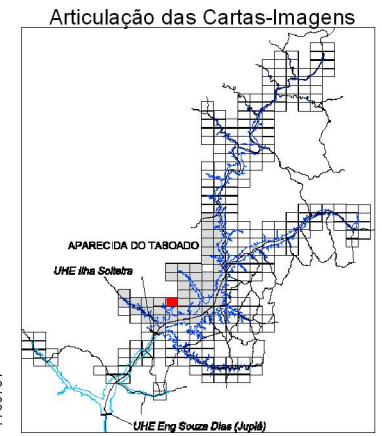
FONTE: Base S/A, 2007/2008 - Mosaico controlado na escala 1:20.000  
 IBGE - Instituto Brasileiro de Geografia e Estatística - Malha Municipal 2007.  
 AHRANA - Administração da Hidrovia do Paraná  
 Fotointerpretação: Fevereiro/2009  
 Verificação de campo: Julho/2009

SISTEMA DE PROJEÇÃO: Universal Transversa de Mercator  
 Meridiano Central: -51°  
 Datum: South American Datum 1969

ELABORAÇÃO		CLIENTE		TÍTULO			
				<b>Zoneamento Socioeconômico do Município de Aparecida do Taboado</b> <b>CARTA-IMAGEM 461-766</b>			
Plano Ambiental de Conservação e Uso do Entorno dos Reservatórios Artificiais (PACUERA) da UHE Ilha Solteira		Oswaldo Yujiro Iwasa CREA-SP 0600518079	Cyntia G de Paula CREA-SP 5061683027			OUT/09	
		FINALIZAÇÃO	DESENHO			ESCALA	
		Mariana G. Fagundes Willian dos Santos	Aparecida do Taboado 17/52			1:20.000	



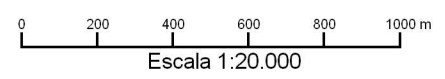

- ### Legenda
- Zoneamento do Corpo Hídrico**
- ZH1 - Zona de Transporte Hidroviário
  - ZH2 - Zona de Proteção à Ictiofauna Sinalização da Hidrovia
  - Boia Luminosa Amarela (Área de Abrigo)
  - Boia Luminosa Encarnada (Boroeste)
  - Boia Luminosa Verde (Bombordo)
  - Boia Cega Amarela ppo
  - Boia Cega de Ponto de Espera
  - Boia Cega Encarnada
  - Boia Cega Verde
  - Marcos Pontos de Apoio
  - Navegar no Meio do Rio
  - Pilar de Ponte Margem Direita
  - Pilar de Ponte Margem Esquerda
  - Ponto de Comunicação Obrigatório
  - Tráfego Permitido nos Dois Sentidos
- Zoneamento Terrestre em Área de Propriedade da CESP (ZC)**
- ZC 1 - Zona Institucional
  - ZC 2 - Zona de Conservação
  - ZC 3 - Zona de Regeneração
  - ZC 4 - Zona de Enriquecimento
  - ZC 5 - Zona de Reflorestamento/ Recomposição Vegetal
  - ZC 6 - Zona de Recuo de Margem
- Zoneamento Terrestre em Área de Propriedade da CESP (ZE)**
- ZE 1 - Zona de Conservação Compulsória
  - ZE 2 - Zona de Regeneração ou Enriquecimento Vegetal Compulsórios
  - SZE 3a - Subzona de Uso Urbano Consolidado e Não Consolidado em Áreas de Suscetibilidade Muito Alta e Alta
  - SZE 3b - Subzona de Uso Urbano Consolidado e Não Consolidado em Áreas de Suscetibilidade Média, Baixa e Muito Baixa
  - SZE 4a - Subzona de Uso Rural em Áreas de Suscetibilidade Muito Alta e Alta
  - SZE 4b - Subzona de Uso Rural em Áreas de Suscetibilidade Média, Baixa e Muito Baixa
  - ZE 5 - Zona de Recreação e Lazer
  - ZE 6 - Zona de Recuperação
  - Corpos d'água
  - Reservatório da UHE Ilha Solteira
  - Limite da Área de Estudo
  - Limite da Área de Propriedade da CESP - APP do Reservatório
  - Limite Municipal - IBGE 2007



FONTE: Base S/A, 2007/2008 - Mosaico controlado na escala 1:20.000  
 IBGE - Instituto Brasileiro de Geografia e Estatística - Malha Municipal 2007.  
 AHRANA - Administração da Hidrovia do Paraná  
 Fotointerpretação: Fevereiro/2009  
 Verificação de campo: Julho/2009

SISTEMA DE PROJEÇÃO: Universal Transversa de Mercator  
 Meridiano Central: -51°  
 Datum: South American Datum 1969

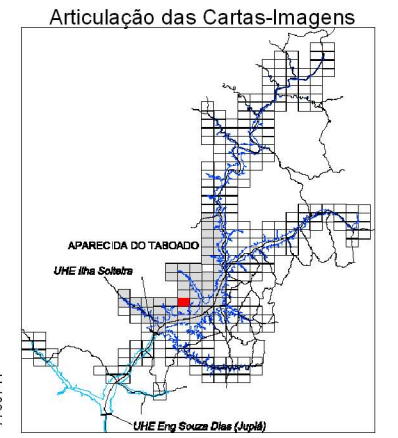
ELABORAÇÃO		CLIENTE		TÍTULO			
				<b>Zoneamento Socioeconômico do Município de Aparecida do Taboado</b> <b>CARTA-IMAGEM 467-766</b>			
PROJETO		RESPONSÁVEL TÉCNICO	VERIFICAÇÃO	APROVADO	DATA		
Plano Ambiental de Conservação e Uso do Entorno dos Reservatórios Artificiais (PACUERA) da UHE Ilha Solteira		Oswaldo Yujiro Iwasa CREA-SP 0600518079	Cyntia G de Paula CREA-SP 5061683027		OUT/09		
		FINALIZAÇÃO	DESENHO	ESCALA			
		Mariana G. Fagundes Willian dos Santos	Aparecida do Taboado 18/52	1:20.000			



FONTE: Base S/A, 2007/2008 - Mosaico controlado na escala 1:20.000  
 IBGE - Instituto Brasileiro de Geografia e Estatística - Malha Municipal 2007.  
 AHRANA - Administração da Hidrovia do Paraná  
 Fotointerpretação: Fevereiro/2009  
 Verificação de campo: Julho/2009

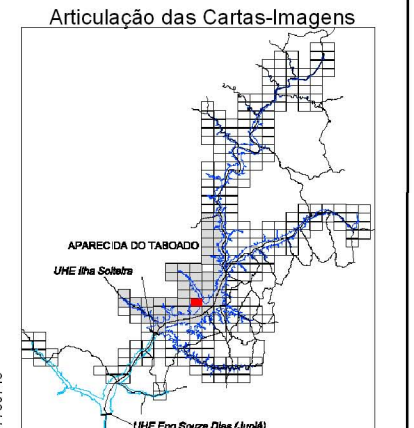
SISTEMA DE PROJEÇÃO: Universal Transversa de Mercator  
 Meridiano Central: -51°  
 Datum: South American Datum 1969

ELABORAÇÃO		CLIENTE		TÍTULO			
				<b>Zoneamento Socioeconômico do Município de Aparecida do Taboado</b> <b>CARTA-IMAGEM 474-766</b>			
PROJETO		RESPONSÁVEL TÉCNICO	VERIFICAÇÃO	APROVADO	DATA		
Plano Ambiental de Conservação e Uso do Entorno dos Reservatórios Artificiais (PACUERA) da UHE Ilha Solteira		Oswaldo Yujiro Ivasa CREA-SP 0600518079	Cyntia G de Paula CREA-SP 5061683027		OUT/09		
		FINALIZAÇÃO	DESENHO	ESCALA			
		Mariana G. Fagundes Willian dos Santos	Aparecida do Taboado 19/52	1:20.000			

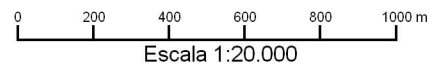




- ### Legenda
- Zoneamento do Corpo Hídrico**
- ZH1 - Zona de Transporte Hidroviário
  - ZH2 - Zona de Proteção à Ictiofauna
- Sinalização da Hidrovia**
- Boia Luminosa Amarela (Área de Abrigo)
  - Boia Luminosa Encarnada (Boroeste)
  - Boia Luminosa Verde (Bombordo)
  - Boia Cega Amarela ppo
  - Boia Cega de Ponto de Espera
  - Boia Cega Encarnada
  - Boia Cega Verde
  - Marcos Pontos de Apoio
  - Navegar no Meio do Rio
  - Pilar de Ponte Margem Direita
  - Pilar de Ponte Margem Esquerda
  - Ponto de Comunicação Obrigatório
  - Tráfego Permitido nos Dois Sentidos
- Zoneamento Terrestre em Área de Propriedade da CESP (ZC)**
- ZC 1 - Zona Institucional
  - ZC 2 - Zona de Conservação
  - ZC 3 - Zona de Regeneração
  - ZC 4 - Zona de Enriquecimento
  - ZC 5 - Zona de Reflorestamento/Recomposição Vegetal
  - ZC 6 - Zona de Recuo de Margem
- Zoneamento Terrestre em Área do Entorno da Propriedade da CESP (ZE)**
- ZE 1 - Zona de Conservação Compulsória
  - ZE 2 - Zona de Regeneração ou Enriquecimento Vegetal Compulsórios
  - SZE 3a - Subzona de Uso Urbano Consolidado e Não Consolidado em Áreas de Suscetibilidade Muito Alta e Alta
  - SZE 3b - Subzona de Uso Urbano Consolidado e Não Consolidado em Áreas de Suscetibilidade Média, Baixa e Muito Baixa
  - SZE 4a - Subzona de Uso Rural em Áreas de Suscetibilidade Muito Alta e Alta
  - SZE 4b - Subzona de Uso Rural em Áreas de Suscetibilidade Média, Baixa e Muito Baixa
  - ZE 5 - Zona de Recreação e Lazer
  - ZE 6 - Zona de Recuperação
- Corpos d'água
- Reservatório da UHE Ilha Solteira
- Limite da Área de Estudo
- Limite da Área de Propriedade da CESP - APP do Reservatório
- Limite Municipal - IBGE 2007



FONTE: Base S/A, 2007/2008 - Mosaico controlado na escala 1:20.000  
 IBGE - Instituto Brasileiro de Geografia e Estatística - Malha Municipal 2007.  
 AHRANA - Administração da Hidrovia do Paraná  
 Fotointerpretação: Fevereiro/2009  
 Verificação de campo: Julho/2009

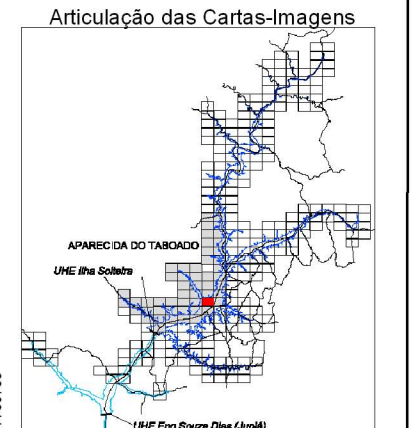


SISTEMA DE PROJEÇÃO: Universal Transversa de Mercator  
 Meridiano Central: -51°  
 Datum: South American Datum 1969

ELABORAÇÃO		CLIENTE		TÍTULO	
				<b>Zoneamento Socioeconômico do Município de Aparecida do Taboado</b> <b>CARTA-IMAGEM 480-766</b>	
PROJETO		RESPONSÁVEL TÉCNICO	VERIFICAÇÃO	APROVADO	DATA
<b>Plano Ambiental de Conservação e Uso do Entorno dos Reservatórios Artificiais (PACUERA) da UHE Ilha Solteira</b>		Oswaldo Yujiro Iwasa CREA-SP 0600518079	Cyntia G de Paula CREA-SP 5061683027		OUT/09
		FINALIZAÇÃO	DESENHO		ESCALA
		Mariana G. Fagundes Willian dos Santos	Aparecida do Taboado 20/52		1:20.000



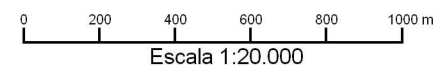
- Legenda**
- Zoneamento do Corpo Hídrico**
- ZH1 - Zona de Transporte Hidroviário
  - ZH2 - Zona de Proteção à Ictiofauna
- Sinalização da Hidrovia
- Boia Luminosa Amarela (Área de Abrigo)
  - Boia Luminosa Encarnada (Boroste)
  - Boia Luminosa Verde (Bombordo)
  - Boia Cega Amarela ppo
  - Boia Cega de Ponto de Espera
  - Boia Cega Encarnada
  - Boia Cega Verde
  - Marcos Pontos de Apoio
  - Navegar no Meio do Rio
  - Pilar de Ponte Margem Direita
  - Pilar de Ponte Margem Esquerda
  - Ponto de Comunicação Obrigatório
  - Tráfego Permitido nos Dois Sentidos
- Zoneamento Terrestre em Área de Propriedade da CESP (ZC)**
- ZC 1 - Zona Institucional
  - ZC 2 - Zona de Conservação
  - ZC 3 - Zona de Regeneração
  - ZC 4 - Zona de Enriquecimento
  - ZC 5 - Zona de Reflorestamento/Recomposição Vegetal
  - ZC 6 - Zona de Recuo de Margem
- Zoneamento Terrestre em Área do Entorno da Propriedade da CESP (ZE)**
- ZE 1 - Zona de Conservação Compulsória
  - ZE 2 - Zona de Regeneração ou Enriquecimento Vegetal Compulsórios
  - SZE 3a - Subzona de Uso Urbano Consolidado e Não Consolidado em Áreas de Suscetibilidade Muito Alta e Alta
  - SZE 3b - Subzona de Uso Urbano Consolidado e Não Consolidado em Áreas de Suscetibilidade Média, Baixa e Muito Baixa
  - SZE 4a - Subzona de Uso Rural em Áreas de Suscetibilidade Muito Alta e Alta
  - SZE 4b - Subzona de Uso Rural em Áreas de Suscetibilidade Média, Baixa e Muito Baixa
  - ZE 5 - Zona de Recreação e Lazer
  - ZE 6 - Zona de Recuperação
  - Corpos d'água
  - Reservatório da UHE Ilha Solteira
  - Limite da Área de Estudo
  - Limite da Área de Propriedade da CESP - APP do Reservatório
  - Limite Municipal - IBGE 2007



FONTE: Base S/A, 2007/2008 - Mosaico controlado na escala 1:20.000  
 IBGE - Instituto Brasileiro de Geografia e Estatística - Malha Municipal 2007.  
 AHRANA - Administração da Hidrovia do Paraná  
 Fotointerpretação: Fevereiro/2009  
 Verificação de campo: Julho/2009

SISTEMA DE PROJEÇÃO: Universal Transversa de Mercator  
 Meridiano Central: -51°  
 Datum: South American Datum 1969

ELABORAÇÃO		CLIENTE		TÍTULO	
				<b>Zoneamento Socioeconômico do Município de Aparecida do Taboado</b> <b>CARTA-IMAGEM 487-766</b>	
PROJETO		RESPONSÁVEL TÉCNICO	VERIFICAÇÃO	APROVADO	DATA
Plano Ambiental de Conservação e Uso do Entorno dos Reservatórios Artificiais (PACUERA) da UHE Ilha Solteira		Oswaldo Yujiro Iwasa CREA-SP 0600518079	Cyntia G de Paula CREA-SP 5061683027		OUT/09
		FINALIZAÇÃO	DESENHO	ESCALA	
		Mariana G. Fagundes Willian dos Santos	Aparecida do Taboado 21/52	1:20.000	



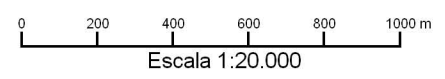
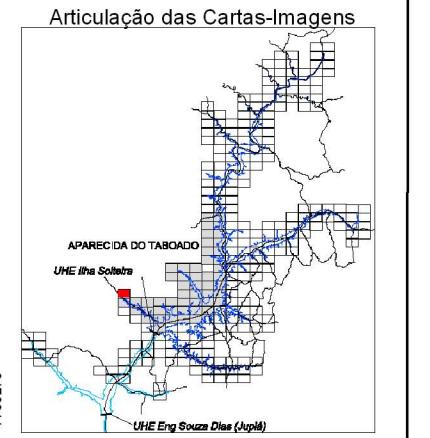
FONTE: Base S/A, 2007/2008 - Mosaico controlado na escala 1:20.000  
 IBGE - Instituto Brasileiro de Geografia e Estatística - Malha Municipal 2007.  
 AHRANA - Administração da Hidrovia do Paraná  
 Fotointerpretação: Fevereiro/2009  
 Verificação de campo: Julho/2009

SISTEMA DE PROJEÇÃO: Universal Transversa de Mercator  
 Meridiano Central: -51°  
 Datum: South American Datum 1969

ELABORAÇÃO		CLIENTE		TÍTULO	
				<b>Zoneamento Socioeconômico do Município de Aparecida do Taboado</b> <b>CARTA-IMAGEM 494-766</b>	
PROJETO		RESPONSÁVEL TÉCNICO	VERIFICAÇÃO	APROVADO	DATA
<b>Plano Ambiental de Conservação e Uso do Entorno dos Reservatórios Artificiais (PACUERA) da UHE Ilha Solteira</b>		Oswaldo Yujiro Iwasa CREA-SP 0600518079	Cyntia G de Paula CREA-SP 5061683027		OUT/09
		FINALIZAÇÃO	DESENHO		ESCALA
		Mariana G. Fagundes Willian dos Santos	Aparecida do Taboado 22/52		1:20.000



- Legenda**
- Zoneamento do Corpo Hídrico**
- ZH1 - Zona de Transporte Hidroviário
  - ZH2 - Zona de Proteção à Ictiofauna
- Sinalização da Hidrovia
- Boia Luminosa Amarela (Área de Abrigo)
  - Boia Luminosa Encarnada (Boroeste)
  - Boia Luminosa Verde (Bombordo)
  - Boia Cega Amarela ppo
  - Boia Cega de Ponto de Espera
  - Boia Cega Encarnada
  - Boia Cega Verde
  - Marcos Pontos de Apoio
  - Navegar no Meio do Rio
  - Pilar de Ponte Margem Direita
  - Pilar de Ponte Margem Esquerda
  - Ponto de Comunicação Obrigatório
  - Tráfego Permitido nos Dois Sentidos
- Zoneamento Terrestre em Área de Propriedade da CESP (ZC)**
- ZC 1 - Zona Institucional
  - ZC 2 - Zona de Conservação
  - ZC 3 - Zona de Regeneração
  - ZC 4 - Zona de Enriquecimento
  - ZC 5 - Zona de Reflorestamento/ Recomposição Vegetal
  - ZC 6 - Zona de Recuo de Margem
- Zoneamento Terrestre em Área do Entorno da Propriedade da CESP (ZE)**
- ZE 1 - Zona de Conservação Compulsória
  - ZE 2 - Zona de Regeneração ou Enriquecimento Vegetal Compulsórios
  - SZE 3a - Subzona de Uso Urbano Consolidado e Não Consolidado em Áreas de Suscetibilidade Muito Alta e Alta
  - SZE 3b - Subzona de Uso Urbano Consolidado e Não Consolidado em Áreas de Suscetibilidade Média, Baixa e Muito Baixa
  - SZE 4a - Subzona de Uso Rural em Áreas de Suscetibilidade Muito Alta e Alta
  - SZE 4b - Subzona de Uso Rural em Áreas de Suscetibilidade Média, Baixa e Muito Baixa
  - ZE 5 - Zona de Recreação e Lazer
  - ZE 6 - Zona de Recuperação
  - Corpos d'água
  - Reservatório da UHE Ilha Solteira
  - Limite da Área de Estudo
  - Limite da Área de Propriedade da CESP - APP do Reservatório
  - Limite Municipal - IBGE 2007



FONTE: Base S/A, 2007/2008 - Mosaico controlado na escala 1:20.000  
 IBGE - Instituto Brasileiro de Geografia e Estatística - Malha Municipal 2007.  
 AHRANA - Administração da Hidrovia do Paraná  
 Fotointerpretação: Fevereiro/2009  
 Verificação de campo: Julho/2009

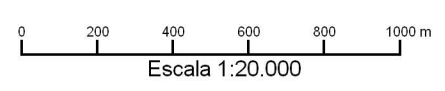
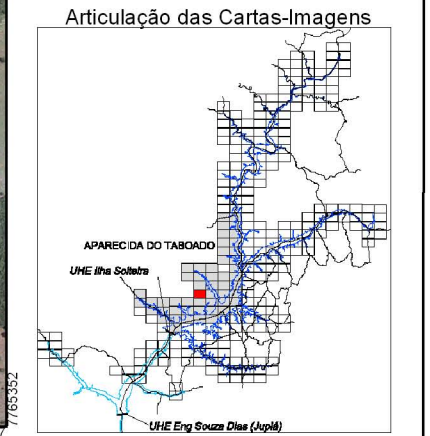
SISTEMA DE PROJEÇÃO: Universal Transversa de Mercator  
 Meridiano Central: -51°  
 Datum: South American Datum 1969

ELABORAÇÃO		CLIENTE		TÍTULO			
				<b>Zoneamento Socioeconômico do Município de Aparecida do Taboado</b> <b>CARTA-IMAGEM 441-770</b>			
PROJETO		RESPONSÁVEL TÉCNICO	VERIFICAÇÃO	APROVADO	DATA		
<b>Plano Ambiental de Conservação e Uso do Entorno dos Reservatórios Artificiais (PACUERA) da UHE Ilha Solteira</b>		Oswaldo Yujiro Iwasa CREA-SP 0600518079	Cyntia G de Paula CREA-SP 5061683027		OUT/09		
		FINALIZAÇÃO	DESENHO	ESCALA			
		Mariana G. Fagundes Willian dos Santos	Aparecida do Taboado 23/52	1:20.000			





- ### Legenda
- Zoneamento do Corpo Hídrico**
- ZH1 - Zona de Transporte Hidroviário
  - ZH2 - Zona de Proteção à Ictiofauna
- Sinalização da Hidrovia**
- Boia Luminosa Amarela (Área de Abrigo)
  - Boia Luminosa Encarnada (Borboeste)
  - Boia Luminosa Verde (Bombordo)
  - Boia Cega Amarela ppo
  - Boia Cega de Ponto de Espera
  - Boia Cega Encarnada
  - Boia Cega Verde
  - Marcos Pontos de Apoio
  - Navegar no Meio do Rio
  - Pilar de Ponte Margem Direita
  - Pilar de Ponte Margem Esquerda
  - Ponto de Comunicação Obrigatório
  - Tráfego Permitido nos Dois Sentidos
- Zoneamento Terrestre em Área de Propriedade da CESP (ZC)**
- ZC 1 - Zona Institucional
  - ZC 2 - Zona de Conservação
  - ZC 3 - Zona de Regeneração
  - ZC 4 - Zona de Enriquecimento
  - ZC 5 - Zona de Reflorestamento/Recomposição Vegetal
  - ZC 6 - Zona de Recuo de Margem
- Zoneamento Terrestre em Área do Entorno da Propriedade da CESP (ZE)**
- ZE 1 - Zona de Conservação Compulsória
  - ZE 2 - Zona de Regeneração ou Enriquecimento Vegetal Compulsórios
  - SZE 3a - Subzona de Uso Urbano Consolidado e Não Consolidado em Áreas de Suscetibilidade Muito Alta e Alta
  - SZE 3b - Subzona de Uso Urbano Consolidado e Não Consolidado em Áreas de Suscetibilidade Média, Baixa e Muito Baixa
  - SZE 4a - Subzona de Uso Rural em Áreas de Suscetibilidade Muito Alta e Alta
  - SZE 4b - Subzona de Uso Rural em Áreas de Suscetibilidade Média, Baixa e Muito Baixa
  - ZE 5 - Zona de Recreação e Lazer
  - ZE 6 - Zona de Recuperação
  - Corpos d'água
  - Reservatório da UHE Ilha Solteira
  - Limite da Área de Estudo
  - Limite da Área de Propriedade da CESP - APP do Reservatório
  - Limite Municipal - IBGE 2007



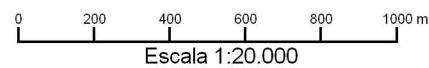
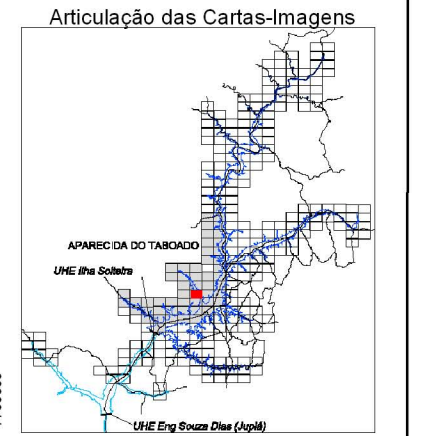
FONTE: Base S/A, 2007/2008 - Mosaico controlado na escala 1:20.000  
 IBGE - Instituto Brasileiro de Geografia e Estatística - Malha Municipal 2007.  
 AHRANA - Administração da Hidrovia do Paraná  
 Fotointerpretação: Fevereiro/2009  
 Verificação de campo: Julho/2009

SISTEMA DE PROJEÇÃO: Universal Transversa de Mercator  
 Meridiano Central: -51°  
 Datum: South American Datum 1969

ELABORAÇÃO		CLIENTE		TÍTULO			
				<b>Zoneamento Socioeconômico do Município de Aparecida do Taboado</b> <b>CARTA-IMAGEM 474-770</b>			
PROJETO		RESPONSÁVEL TÉCNICO	VERIFICAÇÃO	APROVADO	DATA		
<b>Plano Ambiental de Conservação e Uso do Entorno dos Reservatórios Artificiais (PACUERA) da UHE Ilha Solteira</b>		Oswaldo Yujiro Iwasa CREA-SP 0600518079	Cyntia G de Paula CREA-SP 5061683027		OUT/09		
		FINALIZAÇÃO	DESENHO	ESCALA			
		Mariana G. Fagundes Willian dos Santos	Aparecida do Taboado 24/52	1:20.000			



- ### Legenda
- Zoneamento do Corpo Hídrico**
- ZH1 - Zona de Transporte Hidroviário
  - ZH2 - Zona de Proteção à Ictiofauna
- Sinalização da Hidrovia**
- Boia Luminosa Amarela (Área de Abrigo)
  - Boia Luminosa Encarnada (Boroeste)
  - Boia Luminosa Verde (Bombordo)
  - Boia Cega Amarela ppo
  - Boia Cega de Ponto de Espera
  - Boia Cega Encarnada
  - Boia Cega Verde
  - Marcos Pontos de Apoio
  - Navegar no Meio do Rio
  - Pilar de Ponte Margem Direita
  - Pilar de Ponte Margem Esquerda
  - Ponto de Comunicação Obrigatório
  - Tráfego Permitido nos Dois Sentidos
- Zoneamento Terrestre em Área de Propriedade da CESP (ZC)**
- ZC 1 - Zona Institucional
  - ZC 2 - Zona de Conservação
  - ZC 3 - Zona de Regeneração
  - ZC 4 - Zona de Enriquecimento
  - ZC 5 - Zona de Reflorestamento/Recomposição Vegetal
  - ZC 6 - Zona de Recuo de Margem
- Zoneamento Terrestre em Área do Entorno da Propriedade da CESP (ZE)**
- ZE 1 - Zona de Conservação Compulsória
  - ZE 2 - Zona de Regeneração ou Enriquecimento Vegetal Compulsórios
  - SZE 3a - Subzona de Uso Urbano Consolidado e Não Consolidado em Áreas de Suscetibilidade Muito Alta e Alta
  - SZE 3b - Subzona de Uso Urbano Consolidado e Não Consolidado em Áreas de Suscetibilidade Média, Baixa e Muito Baixa
  - SZE 4a - Subzona de Uso Rural em Áreas de Suscetibilidade Muito Alta e Alta
  - SZE 4b - Subzona de Uso Rural em Áreas de Suscetibilidade Média, Baixa e Muito Baixa
  - ZE 5 - Zona de Recreação e Lazer
  - ZE 6 - Zona de Recuperação
- Corpos d'água
- Reservatório da UHE Ilha Solteira
- Limite da Área de Estudo
- Limite da Área de Propriedade da CESP - APP do Reservatório
- Limite Municipal - IBGE 2007



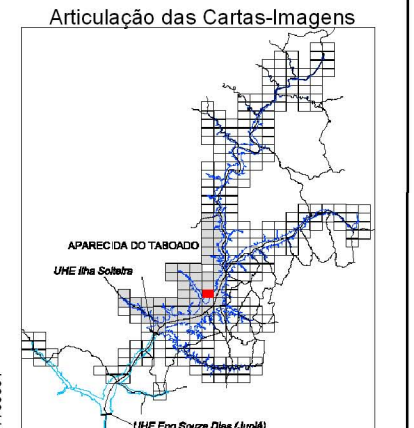
FONTE: Base S/A, 2007/2008 - Mosaico controlado na escala 1:20.000  
 IBGE - Instituto Brasileiro de Geografia e Estatística - Malha Municipal 2007.  
 AHRANA - Administração da Hidrovia do Paraná  
 Fotointerpretação: Fevereiro/2009  
 Verificação de campo: Julho/2009

SISTEMA DE PROJEÇÃO: Universal Transversa de Mercator  
 Meridiano Central: -51°  
 Datum: South American Datum 1969

ELABORAÇÃO		CLIENTE		TÍTULO	
				<b>Zoneamento Socioeconômico do Município de Aparecida do Taboado</b> <b>CARTA-IMAGEM 480-770</b>	
PROJETO		RESPONSÁVEL TÉCNICO	VERIFICAÇÃO	APROVADO	DATA
<b>Plano Ambiental de Conservação e Uso do Entorno dos Reservatórios Artificiais (PACUERA) da UHE Ilha Solteira</b>		Oswaldo Yujiro Iwasa CREA-SP 0600518079	Cyntia G de Paula CREA-SP 5061683027		OUT/09
		FINALIZAÇÃO	DESENHO	ESCALA	
		Mariana G. Fagundes Willian dos Santos	Aparecida do Taboado 25/52	1:20.000	

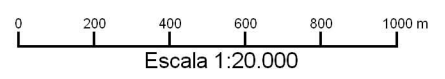


- ### Legenda
- Zoneamento do Corpo Hídrico**
- ZH1 - Zona de Transporte Hidroviário
  - ZH2 - Zona de Proteção à Ictiofauna
- Sinalização da Hidrovia**
- Boia Luminosa Amarela (Área de Abrigo)
  - Boia Luminosa Encarnada (Boroeste)
  - Boia Luminosa Verde (Bombordo)
  - Boia Cega Amarela ppo
  - Boia Cega de Ponto de Espera
  - Boia Cega Encarnada
  - Boia Cega Verde
  - Marcos Pontos de Apoio
  - Navegar no Meio do Rio
  - Pilar de Ponte Margem Direita
  - Pilar de Ponte Margem Esquerda
  - Ponto de Comunicação Obrigatório
  - Tráfego Permitido nos Dois Sentidos
- Zoneamento Terrestre em Área de Propriedade da CESP (ZC)**
- ZC 1 - Zona Institucional
  - ZC 2 - Zona de Conservação
  - ZC 3 - Zona de Regeneração
  - ZC 4 - Zona de Enriquecimento
  - ZC 5 - Zona de Reflorestamento/ Recomposição Vegetal
  - ZC 6 - Zona de Recuo de Margem
- Zoneamento Terrestre em Área do Entorno da Propriedade da CESP (ZE)**
- ZE 1 - Zona de Conservação Compulsória
  - ZE 2 - Zona de Regeneração ou Enriquecimento Vegetal Compulsórios
  - SZE 3a - Subzona de Uso Urbano Consolidado e Não Consolidado em Áreas de Suscetibilidade Muito Alta e Alta
  - SZE 3b - Subzona de Uso Urbano Consolidado e Não Consolidado em Áreas de Suscetibilidade Média, Baixa e Muito Baixa
  - SZE 4a - Subzona de Uso Rural em Áreas de Suscetibilidade Muito Alta e Alta
  - SZE 4b - Subzona de Uso Rural em Áreas de Suscetibilidade Média, Baixa e Muito Baixa
  - ZE 5 - Zona de Recreação e Lazer
  - ZE 6 - Zona de Recuperação
- Corpos d'água
- Reservatório da UHE Ilha Solteira
- Limite da Área de Estudo
- Limite da Área de Propriedade da CESP - APP do Reservatório
- Limite Municipal - IBGE 2007

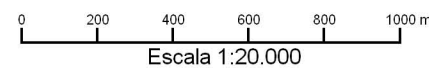


FONTE: Base S/A, 2007/2008 - Mosaico controlado na escala 1:20.000  
 IBGE - Instituto Brasileiro de Geografia e Estatística - Malha Municipal 2007.  
 AHRANA - Administração da Hidrovia do Paraná  
 Fotointerpretação: Fevereiro/2009  
 Verificação de campo: Julho/2009

SISTEMA DE PROJEÇÃO: Universal Transversa de Mercator  
 Meridiano Central: -51°  
 Datum: South American Datum 1969



ELABORAÇÃO		CLIENTE		TÍTULO	
				<b>Zoneamento Socioeconômico do Município de Aparecida do Taboado</b> <b>CARTA-IMAGEM 487-770</b>	
PROJETO		RESPONSÁVEL TÉCNICO	VERIFICAÇÃO	APROVADO	DATA
<b>Plano Ambiental de Conservação e Uso do Entorno dos Reservatórios Artificiais (PACUERA) da UHE Ilha Solteira</b>		Oswaldo Yujiro Iwasa CREA-SP 0600518079	Cyntia G de Paula CREA-SP 5061683027		OUT/09
		FINALIZAÇÃO	DESENHO		ESCALA
		Mariana G. Fagundes Willian dos Santos	Aparecida do Taboado 26/52		1:20.000



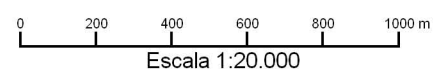
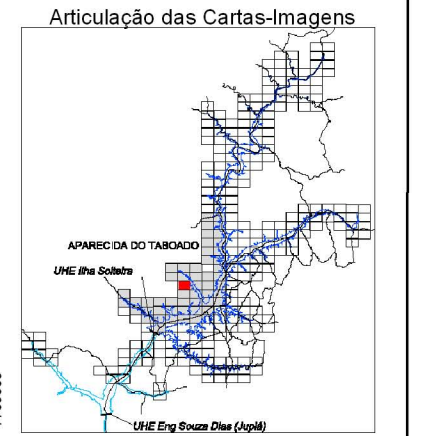
FONTE: Base S/A, 2007/2008 - Mosaico controlado na escala 1:20.000  
 IBGE - Instituto Brasileiro de Geografia e Estatística - Malha Municipal 2007.  
 AHRANA - Administração da Hidrovia do Paraná  
 Fotointerpretação: Fevereiro/2009  
 Verificação de campo: Julho/2009

SISTEMA DE PROJEÇÃO: Universal Transversa de Mercator  
 Meridiano Central: -51°  
 Datum: South American Datum 1969

ELABORAÇÃO		CLIENTE		TÍTULO			
				<b>Zoneamento Socioeconômico do Município de Aparecida do Taboado</b> <b>CARTA-IMAGEM 494-770</b>			
PROJETO		RESPONSÁVEL TÉCNICO	VERIFICAÇÃO	APROVADO	DATA		
<b>Plano Ambiental de Conservação e Uso do Entorno dos Reservatórios Artificiais (PACUERA) da UHE Ilha Solteira</b>		Oswaldo Yujiro Iwasa CREA-SP 0600518079	Cyntia G de Paula CREA-SP 5061683027		OUT/09		
		FINALIZAÇÃO	DESENHO	ESCALA			
		Mariana G. Fagundes Willian dos Santos	Aparecida do Taboado 27/52	1:20.000			



- ### Legenda
- Zoneamento do Corpo Hídrico**
- ZH1 - Zona de Transporte Hidroviário
  - ZH2 - Zona de Proteção à Ictiofauna
- Sinalização da Hidrovia**
- Boia Luminosa Amarela (Área de Abrigo)
  - Boia Luminosa Encarnada (Boroeste)
  - Boia Luminosa Verde (Bombordo)
  - Boia Cega Amarela ppo
  - Boia Cega de Ponto de Espera
  - Boia Cega Encarnada
  - Boia Cega Verde
  - Marcos Pontos de Apoio
  - Navegar no Meio do Rio
  - Pilar de Ponte Margem Direita
  - Pilar de Ponte Margem Esquerda
  - Ponto de Comunicação Obrigatório
  - Tráfego Permitido nos Dois Sentidos
- Zoneamento Terrestre em Área de Propriedade da CESP (ZC)**
- ZC 1 - Zona Institucional
  - ZC 2 - Zona de Conservação
  - ZC 3 - Zona de Regeneração
  - ZC 4 - Zona de Enriquecimento
  - ZC 5 - Zona de Reflorestamento/ Recomposição Vegetal
  - ZC 6 - Zona de Recuo de Margem
- Zoneamento Terrestre em Área do Entorno da Propriedade da CESP (ZE)**
- ZE 1 - Zona de Conservação Compulsória
  - ZE 2 - Zona de Regeneração ou Enriquecimento Vegetal Compulsórios
  - SZE 3a - Subzona de Uso Urbano Consolidado e Não Consolidado em Áreas de Suscetibilidade Muito Alta e Alta
  - SZE 3b - Subzona de Uso Urbano Consolidado e Não Consolidado em Áreas de Suscetibilidade Média, Baixa e Muito Baixa
  - SZE 4a - Subzona de Uso Rural em Áreas de Suscetibilidade Muito Alta e Alta
  - SZE 4b - Subzona de Uso Rural em Áreas de Suscetibilidade Média, Baixa e Muito Baixa
  - ZE 5 - Zona de Recreação e Lazer
  - ZE 6 - Zona de Recuperação
- Corpos d'água
- Reservatório da UHE Ilha Solteira
- Limite da Área de Estudo
- Limite da Área de Propriedade da CESP - APP do Reservatório
- Limite Municipal - IBGE 2007



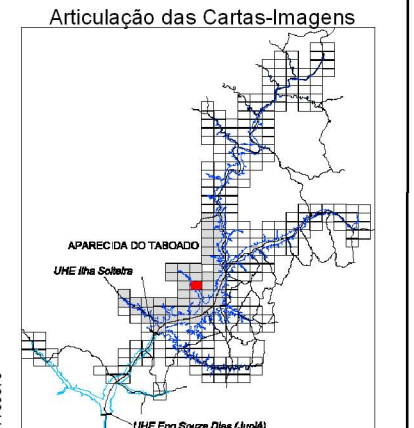
FONTE: Base S/A, 2007/2008 - Mosaico controlado na escala 1:20.000  
 IBGE - Instituto Brasileiro de Geografia e Estatística - Malha Municipal 2007.  
 AHRANA - Administração da Hidrovia do Paraná  
 Fotointerpretação: Fevereiro/2009  
 Verificação de campo: Julho/2009

SISTEMA DE PROJEÇÃO: Universal Transversa de Mercator  
 Meridiano Central: -51°  
 Datum: South American Datum 1969

ELABORAÇÃO		CLIENTE		TÍTULO			
				<b>Zoneamento Socioeconômico do Município de Aparecida do Taboado</b> <b>CARTA-IMAGEM 474-775</b>			
PROJETO		RESPONSÁVEL TÉCNICO	VERIFICAÇÃO	APROVADO	DATA		
Plano Ambiental de Conservação e Uso do Entorno dos Reservatórios Artificiais (PACUERA) da UHE Ilha Solteira		Oswaldo Yujiro Iwasa CREA-SP 0600518079	Cyntia G de Paula CREA-SP 5061683027		OUT/09		
		FINALIZAÇÃO	DESENHO	ESCALA			
		Mariana G. Fagundes Willian dos Santos	Aparecida do Taboado 28/52	1:20.000			

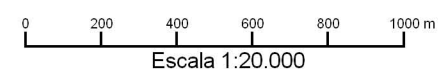


- Legenda**
- Zoneamento do Corpo Hídrico**
- ZH1 - Zona de Transporte Hidroviário
  - ZH2 - Zona de Proteção à Ictiofauna
- Sinalização da Hidrovia**
- Boia Luminosa Amarela (Área de Abrigo)
  - Boia Luminosa Encarnada (Boroeste)
  - Boia Luminosa Verde (Bombordo)
  - Boia Cega Amarela ppo
  - Boia Cega de Ponto de Espera
  - Boia Cega Encarnada
  - Boia Cega Verde
  - Marcos Pontos de Apoio
  - Navegar no Meio do Rio
  - Pilar de Ponte Margem Direita
  - Pilar de Ponte Margem Esquerda
  - Ponto de Comunicação Obrigatório
  - Tráfego Permitido nos Dois Sentidos
- Zoneamento Terrestre em Área de Propriedade da CESP (ZC)**
- ZC 1 - Zona Institucional
  - ZC 2 - Zona de Conservação
  - ZC 3 - Zona de Regeneração
  - ZC 4 - Zona de Enriquecimento
  - ZC 5 - Zona de Reflorestamento/Recomposição Vegetal
  - ZC 6 - Zona de Recuo de Margem
- Zoneamento Terrestre em Área do Entorno da Propriedade da CESP (ZE)**
- ZE 1 - Zona de Conservação Compulsória
  - ZE 2 - Zona de Regeneração ou Enriquecimento Vegetal Compulsórios
  - SZE 3a - Subzona de Uso Urbano Consolidado e Não Consolidado em Áreas de Suscetibilidade Muito Alta e Alta
  - SZE 3b - Subzona de Uso Urbano Consolidado e Não Consolidado em Áreas de Suscetibilidade Média, Baixa e Muito Baixa
  - SZE 4a - Subzona de Uso Rural em Áreas de Suscetibilidade Muito Alta e Alta
  - SZE 4b - Subzona de Uso Rural em Áreas de Suscetibilidade Média, Baixa e Muito Baixa
  - ZE 5 - Zona de Recreação e Lazer
  - ZE 6 - Zona de Recuperação
- Corpos d'água
- Reservatório da UHE Ilha Solteira
- Limite da Área de Estudo
- Limite da Área de Propriedade da CESP - APP do Reservatório
- Limite Municipal - IBGE 2007



FONTE: Base S/A, 2007/2008 - Mosaico controlado na escala 1:20.000  
 IBGE - Instituto Brasileiro de Geografia e Estatística - Malha Municipal 2007.  
 AHRANA - Administração da Hidrovia do Paraná  
 Fotointerpretação: Fevereiro/2009  
 Verificação de campo: Julho/2009

SISTEMA DE PROJEÇÃO: Universal Transversa de Mercator  
 Meridiano Central: -51°  
 Datum: South American Datum 1969

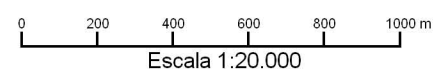
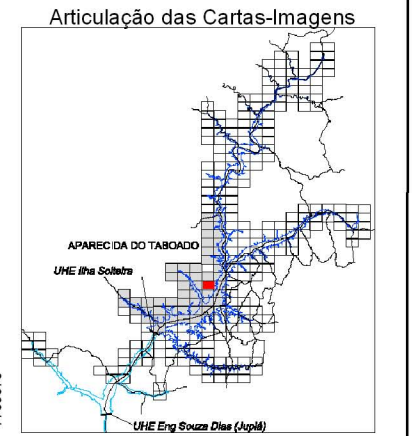


ELABORAÇÃO		CLIENTE		TÍTULO	
				<b>Zoneamento Socioeconômico do Município de Aparecida do Taboado</b> <b>CARTA-IMAGEM 480-775</b>	
PROJETO		RESPONSÁVEL TÉCNICO	VERIFICAÇÃO	APROVADO	DATA
<b>Plano Ambiental de Conservação e Uso do Entorno dos Reservatórios Artificiais (PACUERA) da UHE Ilha Solteira</b>		Oswaldo Yujiro Iwasa CREA-SP 0600518079	Cyntia G de Paula CREA-SP 5061683027		OUT/09
		FINALIZAÇÃO	DESENHO		ESCALA
		Mariana G. Fagundes Willian dos Santos	Aparecida do Taboado 29/52		1:20.000



**Legenda**

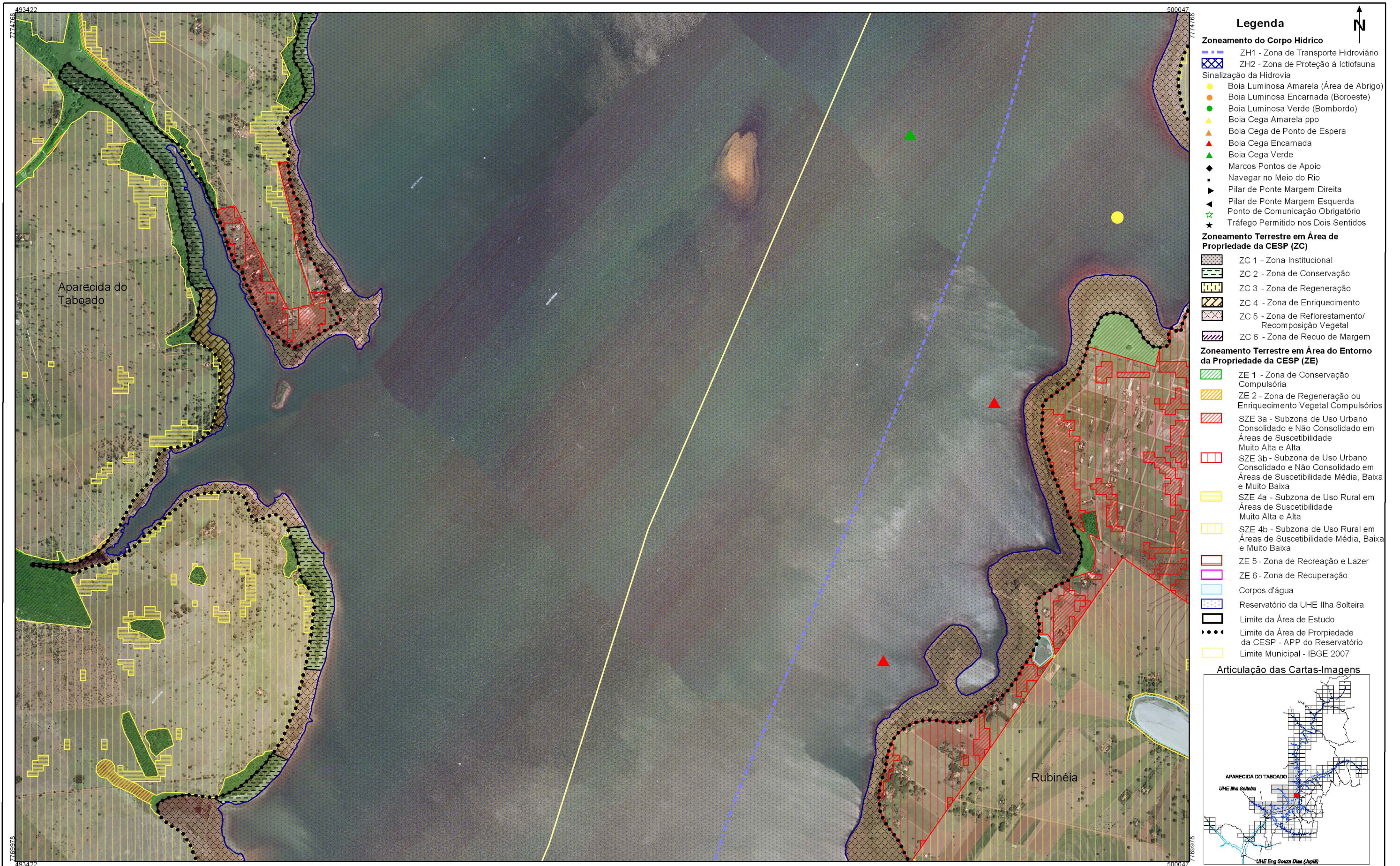
- Zoneamento do Corpo Hídrico**
- ZH1 - Zona de Transporte Hidroviário
  - ZH2 - Zona de Proteção à Ictiofauna Sinalização da Hidrovia
  - Boia Luminosa Amarela (Área de Abrigo)
  - Boia Luminosa Encarnada (Boroeste)
  - Boia Luminosa Verde (Bombordo)
  - Boia Cega Amarela ppo
  - Boia Cega de Ponto de Espera
  - Boia Cega Encarnada
  - Boia Cega Verde
  - Marcos Pontos de Apoio
  - Navegar no Meio do Rio
  - Pilar de Ponte Margem Direita
  - Pilar de Ponte Margem Esquerda
  - Ponto de Comunicação Obrigatório
  - Tráfego Permitido nos Dois Sentidos
- Zoneamento Terrestre em Área de Propriedade da CESP (ZC)**
- ZC 1 - Zona Institucional
  - ZC 2 - Zona de Conservação
  - ZC 3 - Zona de Regeneração
  - ZC 4 - Zona de Enriquecimento
  - ZC 5 - Zona de Reflorestamento/ Recomposição Vegetal
  - ZC 6 - Zona de Recuo de Margem
- Zoneamento Terrestre em Área do Entorno da Propriedade da CESP (ZE)**
- ZE 1 - Zona de Conservação Compulsória
  - ZE 2 - Zona de Regeneração ou Enriquecimento Vegetal Compulsórios
  - SZE 3a - Subzona de Uso Urbano Consolidado e Não Consolidado em Áreas de Suscetibilidade Muito Alta e Alta
  - SZE 3b - Subzona de Uso Urbano Consolidado e Não Consolidado em Áreas de Suscetibilidade Média, Baixa e Muito Baixa
  - SZE 4a - Subzona de Uso Rural em Áreas de Suscetibilidade Muito Alta e Alta
  - SZE 4b - Subzona de Uso Rural em Áreas de Suscetibilidade Média, Baixa e Muito Baixa
  - ZE 5 - Zona de Recreação e Lazer
  - ZE 6 - Zona de Recuperação
  - Corpos d'água
  - Reservatório da UHE Ilha Solteira
  - Limite da Área de Estudo
  - Limite da Área de Propriedade da CESP - APP do Reservatório
  - Limite Municipal - IBGE 2007



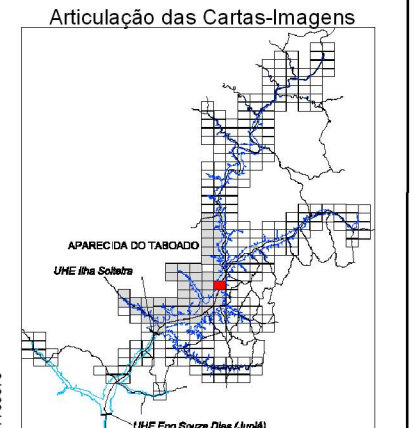
FONTE: Base S/A, 2007/2008 - Mosaico controlado na escala 1:20.000  
 IBGE - Instituto Brasileiro de Geografia e Estatística - Malha Municipal 2007.  
 AHRANA - Administração da Hidrovia do Paraná  
 Fotointerpretação: Fevereiro/2009  
 Verificação de campo: Julho/2009

SISTEMA DE PROJEÇÃO: Universal Transversa de Mercator  
 Meridiano Central: -51°  
 Datum: South American Datum 1969

ELABORAÇÃO		CLIENTE		TÍTULO			
				<b>Zoneamento Socioeconômico do Município de Aparecida do Taboado</b> <b>CARTA-IMAGEM 487-775</b>			
PROJETO		RESPONSÁVEL TÉCNICO	VERIFICAÇÃO	APROVADO	DATA		
Plano Ambiental de Conservação e Uso do Entorno dos Reservatórios Artificiais (PACUERA) da UHE Ilha Solteira		Oswaldo Yujiro Iwasa CREA-SP 0600518079	Cyntia G de Paula CREA-SP 5061683027		OUT/09		
		FINALIZAÇÃO	DESENHO	ESCALA			
		Mariana G. Fagundes Willian dos Santos	Aparecida do Taboado 30/52	1:20.000			

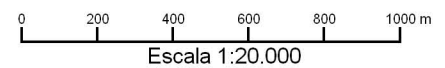


- Legenda**
- Zoneamento do Corpo Hídrico**
- ZH1 - Zona de Transporte Hidroviário
  - ZH2 - Zona de Proteção à Ictiofauna
- Sinalização da Hidrovia**
- Boia Luminosa Amarela (Área de Abrigo)
  - Boia Luminosa Encarnada (Boreeste)
  - Boia Luminosa Verde (Bombordo)
  - Boia Cega Amarela ppo
  - Boia Cega de Ponto de Espera
  - Boia Cega Encarnada
  - Boia Cega Verde
  - Marcos Pontos de Apoio
  - Navegar no Meio do Rio
  - Pilar de Ponte Margem Direita
  - Pilar de Ponte Margem Esquerda
  - Ponto de Comunicação Obrigatório
  - Tráfego Permitido nos Dois Sentidos
- Zoneamento Terrestre em Área de Propriedade da CESP (ZC)**
- ZC 1 - Zona Institucional
  - ZC 2 - Zona de Conservação
  - ZC 3 - Zona de Regeneração
  - ZC 4 - Zona de Enriquecimento
  - ZC 5 - Zona de Reflorestamento/Recomposição Vegetal
  - ZC 6 - Zona de Recuo de Margem
- Zoneamento Terrestre em Área do Entorno da Propriedade da CESP (ZE)**
- ZE 1 - Zona de Conservação Compulsória
  - ZE 2 - Zona de Regeneração ou Enriquecimento Vegetal Compulsórios
  - SZE 3a - Subzona de Uso Urbano Consolidado e Não Consolidado em Áreas de Suscetibilidade Muito Alta e Alta
  - SZE 3b - Subzona de Uso Urbano Consolidado e Não Consolidado em Áreas de Suscetibilidade Média, Baixa e Muito Baixa
  - SZE 4a - Subzona de Uso Rural em Áreas de Suscetibilidade Muito Alta e Alta
  - SZE 4b - Subzona de Uso Rural em Áreas de Suscetibilidade Média, Baixa e Muito Baixa
  - ZE 5 - Zona de Recreação e Lazer
  - ZE 6 - Zona de Recuperação
- Corpos d'água
- Reservatório da UHE Ilha Solteira
- Limite da Área de Estudo
- Limite da Área de Propriedade da CESP - APP do Reservatório
- Limite Municipal - IBGE 2007



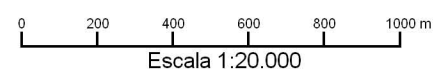
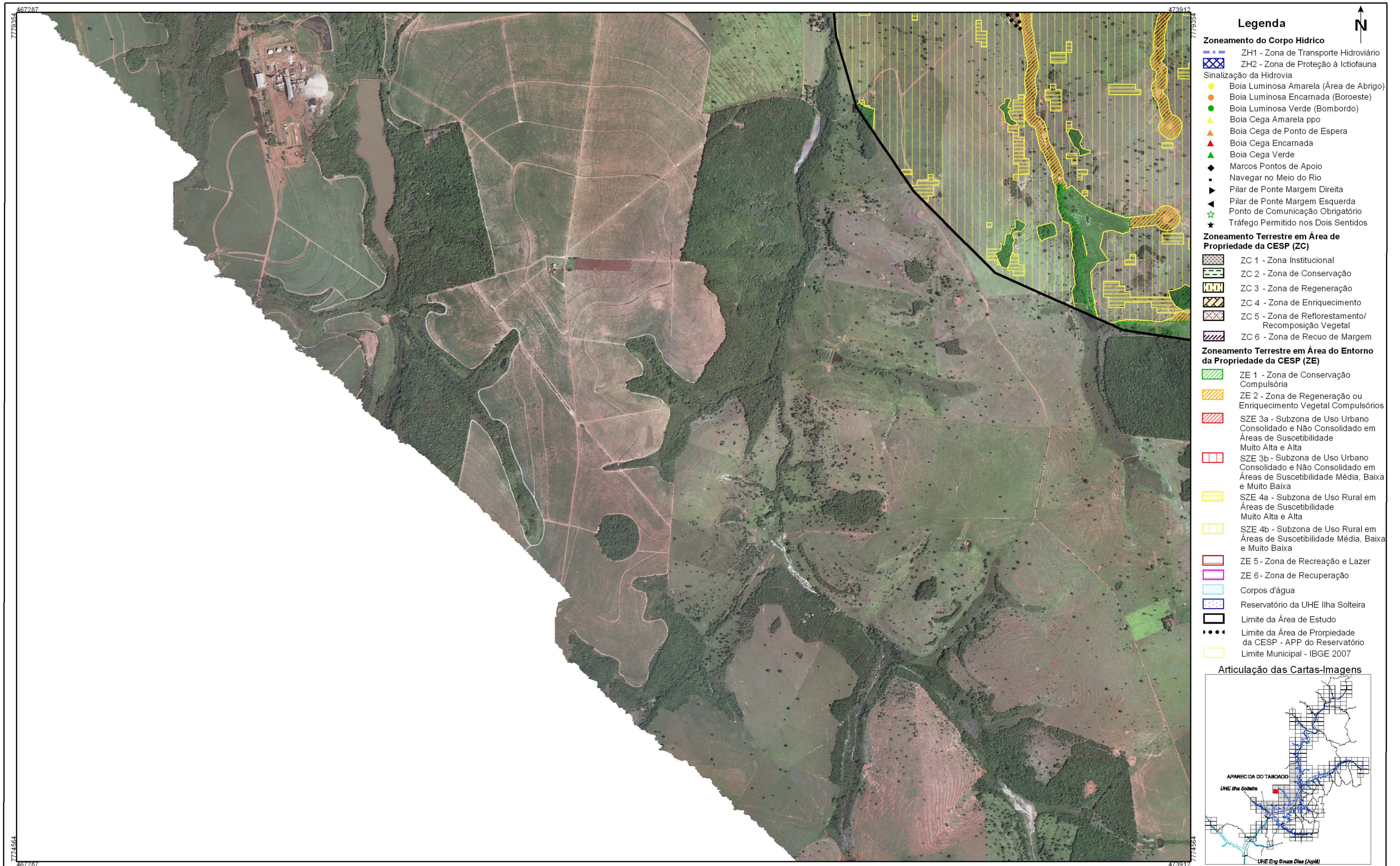
FONTE: Base S/A, 2007/2008 - Mosaico controlado na escala 1:20.000  
 IBGE - Instituto Brasileiro de Geografia e Estatística - Malha Municipal 2007.  
 AHRANA - Administração da Hidrovia do Paraná  
 Fotointerpretação: Fevereiro/2009  
 Verificação de campo: Julho/2009

SISTEMA DE PROJEÇÃO: Universal Transversa de Mercator  
 Meridiano Central: -51°  
 Datum: South American Datum 1969



ELABORAÇÃO		CLIENTE		TÍTULO	
				<b>Zoneamento Socioeconômico do Município de Aparecida do Taboado</b> <b>CARTA-IMAGEM 494-775</b>	
PROJETO		RESPONSÁVEL TÉCNICO	VERIFICAÇÃO	APROVADO	DATA
Plano Ambiental de Conservação e Uso do Entorno dos Reservatórios Artificiais (PACUERA) da UHE Ilha Solteira		Oswaldo Yujiro Iwasa CREA-SP 0600518079	Cyntia G de Paula CREA-SP 5061683027		OUT/09
		FINALIZAÇÃO	DESENHO		ESCALA
		Mariana G. Fagundes Willian dos Santos	Aparecida do Taboado 31/52		1:20.000

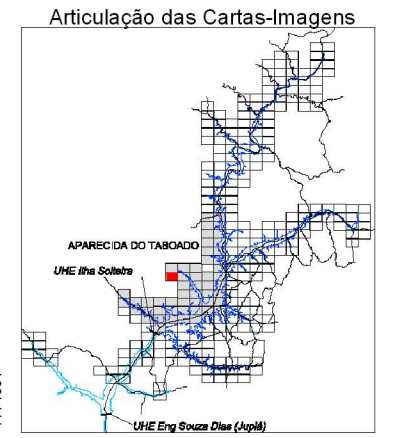


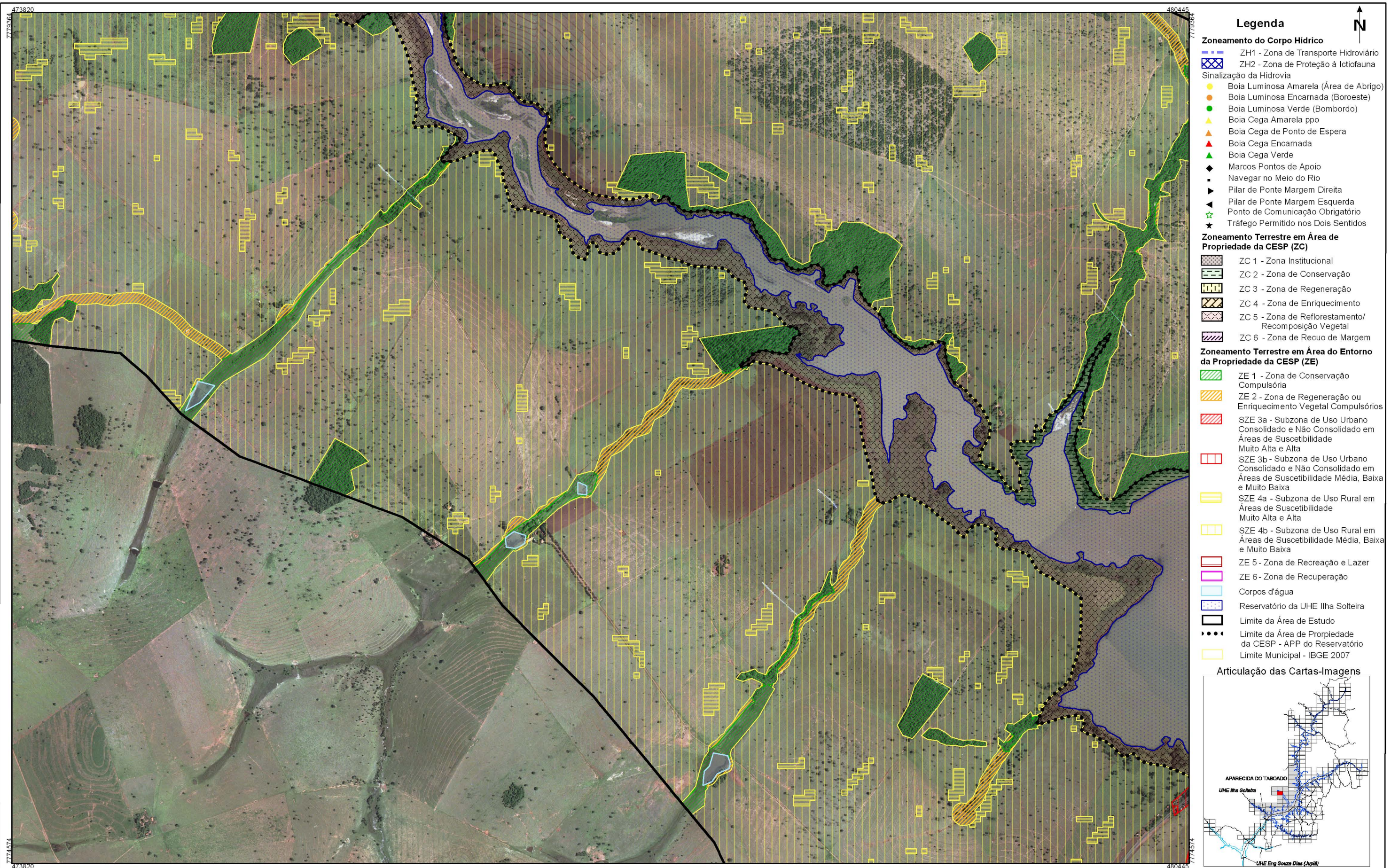


FONTE: Base S/A, 2007/2008 - Mosaico controlado na escala 1:20.000  
 IBGE - Instituto Brasileiro de Geografia e Estatística - Malha Municipal 2007.  
 AHRANA - Administração da Hidrovia do Paraná  
 Fotointerpretação: Fevereiro/2009  
 Verificação de campo: Julho/2009

SISTEMA DE PROJEÇÃO: Universal Transversa de Mercator  
 Meridiano Central: -51°  
 Datum: South American Datum 1969

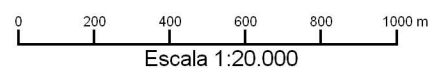
ELABORAÇÃO		CLIENTE		TÍTULO			
				<b>Zoneamento Socioeconômico do Município de Aparecida do Taboado</b> <b>CARTA-IMAGEM 467-779</b>			
PROJETO		RESPONSÁVEL TÉCNICO	VERIFICAÇÃO	APROVADO	DATA		
<b>Plano Ambiental de Conservação e Uso do Entorno dos Reservatórios Artificiais (PACUERA) da UHE Ilha Solteira</b>		Oswaldo Yujiro Iwasa CREA-SP 0600518079	Cyntia G de Paula CREA-SP 5061683027		OUT/09		
		FINALIZAÇÃO	DESENHO	ESCALA			
		Mariana G. Fagundes Willian dos Santos	Aparecida do Taboado 32/52	1:20.000			



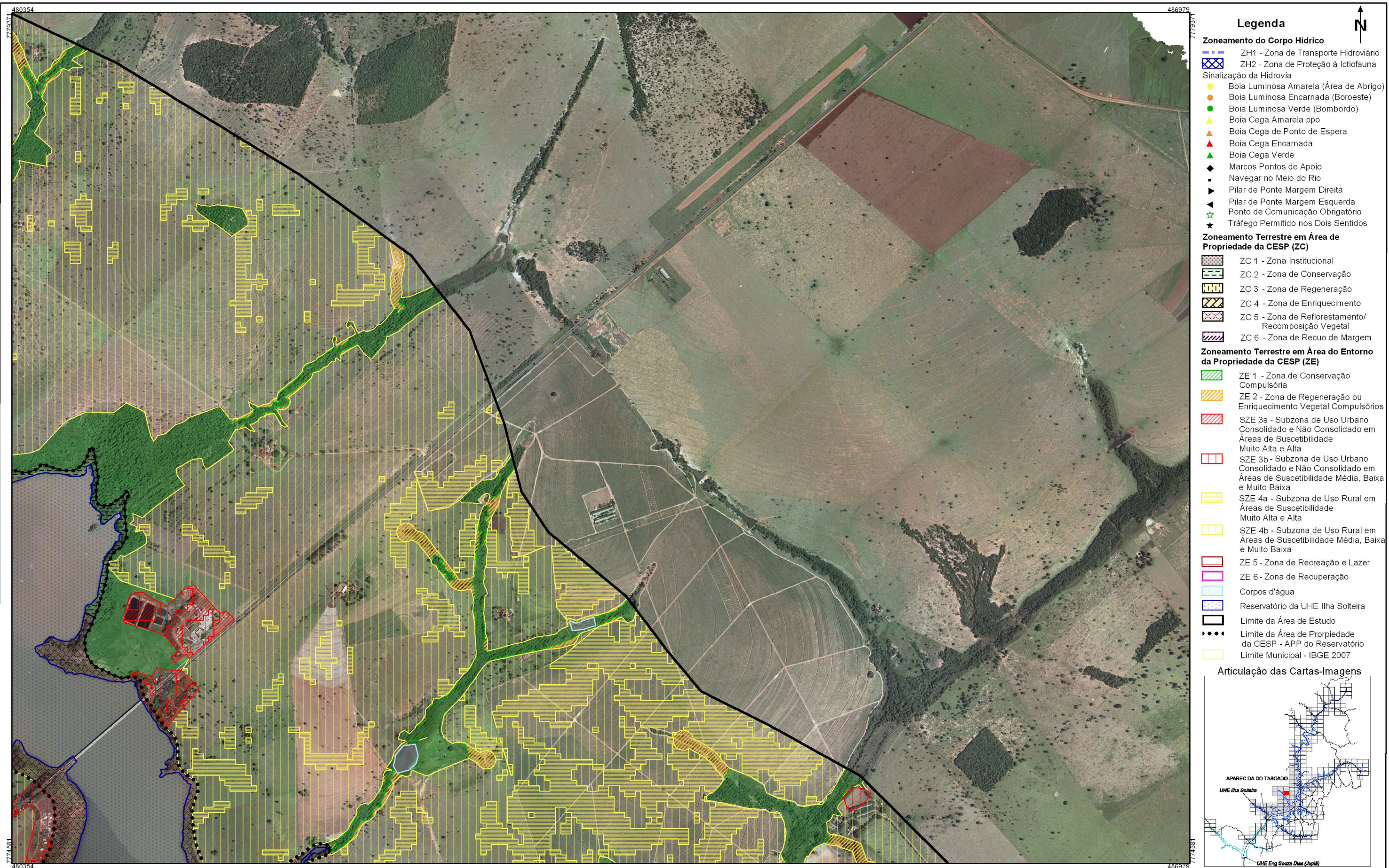


FONTE: Base S/A, 2007/2008 - Mosaico controlado na escala 1:20.000  
 IBGE - Instituto Brasileiro de Geografia e Estatística - Malha Municipal 2007.  
 AHRANA - Administração da Hidrovia do Paraná  
 Fotointerpretação: Fevereiro/2009  
 Verificação de campo: Julho/2009

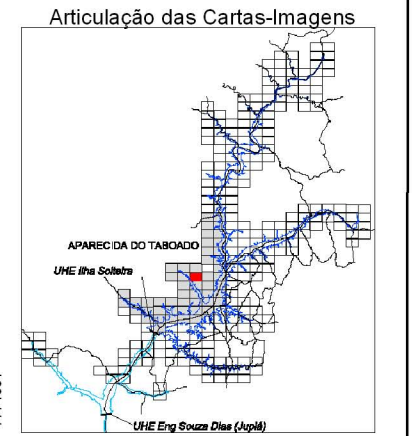
SISTEMA DE PROJEÇÃO: Universal Transversa de Mercator  
 Meridiano Central: -51°  
 Datum: South American Datum 1969



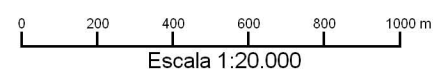
ELABORAÇÃO	CLIENTE	TÍTULO			
DRENATEC ENGENHARIA	Companhia Energética de São Paulo	Zoneamento Socioeconômico do Município de Aparecida do Taboado CARTA-IMAGEM 474-779			
PROJETO	RESPONSÁVEL TÉCNICO	VERIFICAÇÃO	APROVADO	DATA	
Plano Ambiental de Conservação e Uso do Entorno dos Reservatórios Artificiais (PACUERA) da UHE Ilha Solteira	Oswaldo Yujiro Iwasa CREA-SP 0600518079	Cyntia G de Paula CREA-SP 5061683027		OUT/09	
	FINALIZAÇÃO	DESENHO	ESCALA		
	Mariana G. Fagundes Willian dos Santos	Aparecida do Taboado 33/52	1:20.000		



- Legenda**
- Zoneamento do Corpo Hídrico**
- ZH1 - Zona de Transporte Hidroviário
  - ZH2 - Zona de Proteção à Ictiofauna
- Sinalização da Hidrovia**
- Boia Luminosa Amarela (Área de Abrigo)
  - Boia Luminosa Encarnada (Bororeste)
  - Boia Luminosa Verde (Bombordo)
  - Boia Cega Amarela ppo
  - Boia Cega de Ponto de Espera
  - Boia Cega Encarnada
  - Boia Cega Verde
  - Marcos Pontos de Apoio
  - Navegar no Meio do Rio
  - Pilar de Ponte Margem Direita
  - Pilar de Ponte Margem Esquerda
  - Ponto de Comunicação Obrigatório
  - Tráfego Permitido nos Dois Sentidos
- Zoneamento Terrestre em Área de Propriedade da CESP (ZC)**
- ZC 1 - Zona Institucional
  - ZC 2 - Zona de Conservação
  - ZC 3 - Zona de Regeneração
  - ZC 4 - Zona de Enriquecimento
  - ZC 5 - Zona de Reflorestamento/Recomposição Vegetal
  - ZC 6 - Zona de Recuo de Margem
- Zoneamento Terrestre em Área do Entorno da Propriedade da CESP (ZE)**
- ZE 1 - Zona de Conservação Compulsória
  - ZE 2 - Zona de Regeneração ou Enriquecimento Vegetal Compulsórios
  - SZE 3a - Subzona de Uso Urbano Consolidado e Não Consolidado em Áreas de Suscetibilidade Muito Alta e Alta
  - SZE 3b - Subzona de Uso Urbano Consolidado e Não Consolidado em Áreas de Suscetibilidade Média, Baixa e Muito Baixa
  - SZE 4a - Subzona de Uso Rural em Áreas de Suscetibilidade Muito Alta e Alta
  - SZE 4b - Subzona de Uso Rural em Áreas de Suscetibilidade Média, Baixa e Muito Baixa
  - ZE 5 - Zona de Recreação e Lazer
  - ZE 6 - Zona de Recuperação
- Corpos d'água
- Reservatório da UHE Ilha Solteira
- Limite da Área de Estudo
- Limite da Área de Propriedade da CESP - APP do Reservatório
- Limite Municipal - IBGE 2007



FONTE: Base S/A, 2007/2008 - Mosaico controlado na escala 1:20.000  
 IBGE - Instituto Brasileiro de Geografia e Estatística - Malha Municipal 2007.  
 AHRANA - Administração da Hidrovia do Paraná  
 Fotointerpretação: Fevereiro/2009  
 Verificação de campo: Julho/2009

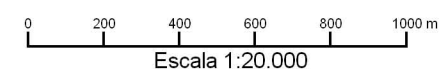
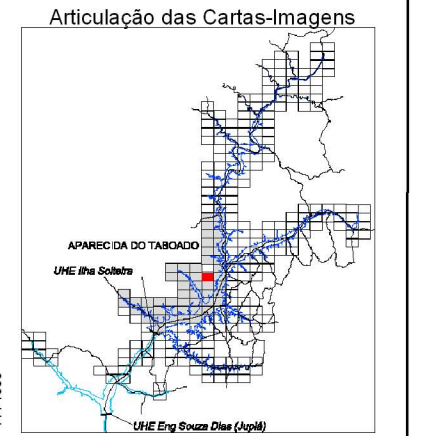


SISTEMA DE PROJEÇÃO: Universal Transversa de Mercator  
 Meridiano Central: -51°  
 Datum: South American Datum 1969

ELABORAÇÃO		CLIENTE		TÍTULO	
				<b>Zoneamento Socioeconômico do Município de Aparecida do Taboado</b> <b>CARTA-IMAGEM 480-779</b>	
PROJETO		RESPONSÁVEL TÉCNICO	VERIFICAÇÃO	APROVADO	DATA
<b>Plano Ambiental de Conservação e Uso do Entorno dos Reservatórios Artificiais (PACUERA) da UHE Ilha Solteira</b>		Oswaldo Yujiro Iwasa CREA-SP 0600518079	Cyntia G de Paula CREA-SP 5061683027		OUT/09
		FINALIZAÇÃO	DESENHO		ESCALA
		Mariana G. Fagundes Willian dos Santos	Aparecida do Taboado 34/52		1:20.000



- ### Legenda
- Zoneamento do Corpo Hídrico**
- ZH1 - Zona de Transporte Hidroviário
  - ZH2 - Zona de Proteção à Ictiofauna
- Sinalização da Hidrovia**
- Boia Luminosa Amarela (Área de Abrigo)
  - Boia Luminosa Encarnada (Boroeste)
  - Boia Luminosa Verde (Bombordo)
  - Boia Cega Amarela ppo
  - Boia Cega de Ponto de Espera
  - Boia Cega Encarnada
  - Boia Cega Verde
  - Marcos Pontos de Apoio
  - Navegar no Meio do Rio
  - Pilar de Ponte Margem Direita
  - Pilar de Ponte Margem Esquerda
  - Ponto de Comunicação Obrigatório
  - Tráfego Permitido nos Dois Sentidos
- Zoneamento Terrestre em Área de Propriedade da CESP (ZC)**
- ZC 1 - Zona Institucional
  - ZC 2 - Zona de Conservação
  - ZC 3 - Zona de Regeneração
  - ZC 4 - Zona de Enriquecimento
  - ZC 5 - Zona de Reflorestamento/ Recomposição Vegetal
  - ZC 6 - Zona de Recuo de Margem
- Zoneamento Terrestre em Área do Entorno da Propriedade da CESP (ZE)**
- ZE 1 - Zona de Conservação Compulsória
  - ZE 2 - Zona de Regeneração ou Enriquecimento Vegetal Compulsórios
  - SZE 3a - Subzona de Uso Urbano Consolidado e Não Consolidado em Áreas de Suscetibilidade Muito Alta e Alta
  - SZE 3b - Subzona de Uso Urbano Consolidado e Não Consolidado em Áreas de Suscetibilidade Média, Baixa e Muito Baixa
  - SZE 4a - Subzona de Uso Rural em Áreas de Suscetibilidade Muito Alta e Alta
  - SZE 4b - Subzona de Uso Rural em Áreas de Suscetibilidade Média, Baixa e Muito Baixa
  - ZE 5 - Zona de Recreação e Lazer
  - ZE 6 - Zona de Recuperação
  - Corpos d'água
  - Reservatório da UHE Ilha Solteira
  - Limite da Área de Estudo
  - Limite da Área de Propriedade da CESP - APP do Reservatório
  - Limite Municipal - IBGE 2007



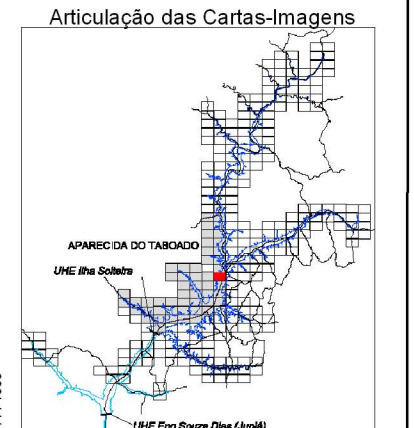
FONTE: Base S/A, 2007/2008 - Mosaico controlado na escala 1:20.000  
 IBGE - Instituto Brasileiro de Geografia e Estatística - Malha Municipal 2007.  
 AHRANA - Administração da Hidrovia do Paraná  
 Fotointerpretação: Fevereiro/2009  
 Verificação de campo: Julho/2009

SISTEMA DE PROJEÇÃO: Universal Transversa de Mercator  
 Meridiano Central: -51°  
 Datum: South American Datum 1969

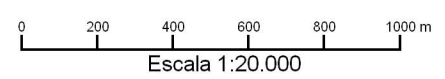
ELABORAÇÃO		CLIENTE		TÍTULO				
				<b>Zoneamento Socioeconômico do Município de Aparecida do Taboado</b> <b>CARTA-IMAGEM 487-779</b>				
				PROJETO	RESPONSÁVEL TÉCNICO	VERIFICAÇÃO	APROVADO	DATA
		Plano Ambiental de Conservação e Uso do Entorno dos Reservatórios Artificiais (PACUERA) da UHE Ilha Solteira		Oswaldo Yujiro Iwasa CREA-SP 0600518079	Cyntia G de Paula CREA-SP 5061683027			OUT/09
				FINALIZAÇÃO	DESENHO			ESCALA
				Mariana G. Fagundes Willian dos Santos	Aparecida do Taboado 35/52			1:20.000



- Legenda**
- Zoneamento do Corpo Hídrico**
- ZH1 - Zona de Transporte Hidroviário
  - ZH2 - Zona de Proteção à Ictiofauna Sinalização da Hidrovia
  - Boia Luminosa Amarela (Área de Abrigo)
  - Boia Luminosa Encarnada (Boroeste)
  - Boia Luminosa Verde (Bombordo)
  - Boia Cega Amarela ppo
  - Boia Cega de Ponto de Espera
  - Boia Cega Encarnada
  - Boia Cega Verde
  - Marcos Pontos de Apoio
  - Navegar no Meio do Rio
  - Pilar de Ponte Margem Direita
  - Pilar de Ponte Margem Esquerda
  - Ponto de Comunicação Obrigatório
  - Tráfego Permitido nos Dois Sentidos
- Zoneamento Terrestre em Área de Propriedade da CESP (ZC)**
- ZC 1 - Zona Institucional
  - ZC 2 - Zona de Conservação
  - ZC 3 - Zona de Regeneração
  - ZC 4 - Zona de Enriquecimento
  - ZC 5 - Zona de Reflorestamento/Recomposição Vegetal
  - ZC 6 - Zona de Recuo de Margem
- Zoneamento Terrestre em Área do Entorno da Propriedade da CESP (ZE)**
- ZE 1 - Zona de Conservação Compulsória
  - ZE 2 - Zona de Regeneração ou Enriquecimento Vegetal Compulsórios
  - SZE 3a - Subzona de Uso Urbano Consolidado e Não Consolidado em Áreas de Suscetibilidade Muito Alta e Alta
  - SZE 3b - Subzona de Uso Urbano Consolidado e Não Consolidado em Áreas de Suscetibilidade Média, Baixa e Muito Baixa
  - SZE 4a - Subzona de Uso Rural em Áreas de Suscetibilidade Muito Alta e Alta
  - SZE 4b - Subzona de Uso Rural em Áreas de Suscetibilidade Média, Baixa e Muito Baixa
  - ZE 5 - Zona de Recreação e Lazer
  - ZE 6 - Zona de Recuperação
- Corpos d'água
  - Reservatório da UHE Ilha Solteira
  - Limite da Área de Estudo
  - Limite da Área de Propriedade da CESP - APP do Reservatório
  - Limite Municipal - IBGE 2007



FONTE: Base S/A, 2007/2008 - Mosaico controlado na escala 1:20.000  
 IBGE - Instituto Brasileiro de Geografia e Estatística - Malha Municipal 2007.  
 AHRANA - Administração da Hidrovia do Paraná  
 Fotointerpretação: Fevereiro/2009  
 Verificação de campo: Julho/2009

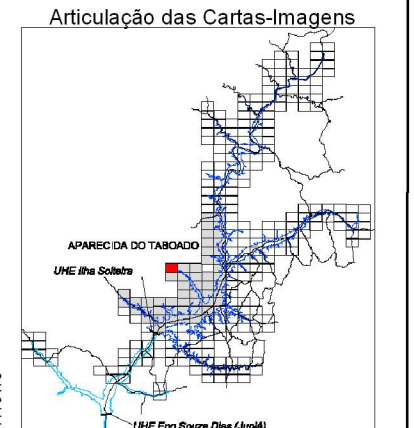


SISTEMA DE PROJEÇÃO: Universal Transversa de Mercator  
 Meridiano Central: -51°  
 Datum: South American Datum 1969

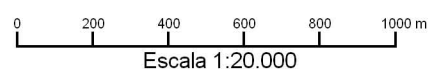
ELABORAÇÃO	CLIENTE	TÍTULO			
DRENATEC ENGENHARIA	Companhia Energética de São Paulo	Zoneamento Socioeconômico do Município de Aparecida do Taboado CARTA-IMAGEM 494-779			
PROJETO	RESPONSÁVEL TÉCNICO	VERIFICAÇÃO	APROVADO	DATA	
Plano Ambiental de Conservação e Uso do Entorno dos Reservatórios Artificiais (PACUERA) da UHE Ilha Solteira	Oswaldo Yujiro Iwasa CREA-SP 0600518079	Cyntia G de Paula CREA-SP 5061683027		OUT/09	
	FINALIZAÇÃO	DESENHO	ESCALA		
	Mariana G. Fagundes Willian dos Santos	Aparecida do Taboado 36/52	1:20.000		



- Legenda**
- Zoneamento do Corpo Hídrico**
- ZH1 - Zona de Transporte Hidroviário
  - ZH2 - Zona de Proteção à Ictiofauna
- Sinalização da Hidrovia**
- Boia Luminosa Amarela (Área de Abrigo)
  - Boia Luminosa Encarnada (Boroeste)
  - Boia Luminosa Verde (Bombordo)
  - Boia Cega Amarela ppo
  - Boia Cega de Ponto de Espera
  - Boia Cega Encarnada
  - Boia Cega Verde
  - Marcos Pontos de Apoio
  - Navegar no Meio do Rio
  - Pilar de Ponte Margem Direita
  - Pilar de Ponte Margem Esquerda
  - Ponto de Comunicação Obrigatório
  - Tráfego Permitido nos Dois Sentidos
- Zoneamento Terrestre em Área de Propriedade da CESP (ZC)**
- ZC 1 - Zona Institucional
  - ZC 2 - Zona de Conservação
  - ZC 3 - Zona de Regeneração
  - ZC 4 - Zona de Enriquecimento
  - ZC 5 - Zona de Reflorestamento/Recomposição Vegetal
  - ZC 6 - Zona de Recuo de Margem
- Zoneamento Terrestre em Área do Entorno da Propriedade da CESP (ZE)**
- ZE 1 - Zona de Conservação Compulsória
  - ZE 2 - Zona de Regeneração ou Enriquecimento Vegetal Compulsórios
  - SZE 3a - Subzona de Uso Urbano Consolidado e Não Consolidado em Áreas de Suscetibilidade Muito Alta e Alta
  - SZE 3b - Subzona de Uso Urbano Consolidado e Não Consolidado em Áreas de Suscetibilidade Média, Baixa e Muito Baixa
  - SZE 4a - Subzona de Uso Rural em Áreas de Suscetibilidade Muito Alta e Alta
  - SZE 4b - Subzona de Uso Rural em Áreas de Suscetibilidade Média, Baixa e Muito Baixa
  - ZE 5 - Zona de Recreação e Lazer
  - ZE 6 - Zona de Recuperação
- Corpos d'água
- Reservatório da UHE Ilha Solteira
- Limite da Área de Estudo
- Limite da Área de Propriedade da CESP - APP do Reservatório
- Limite Municipal - IBGE 2007

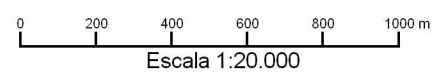
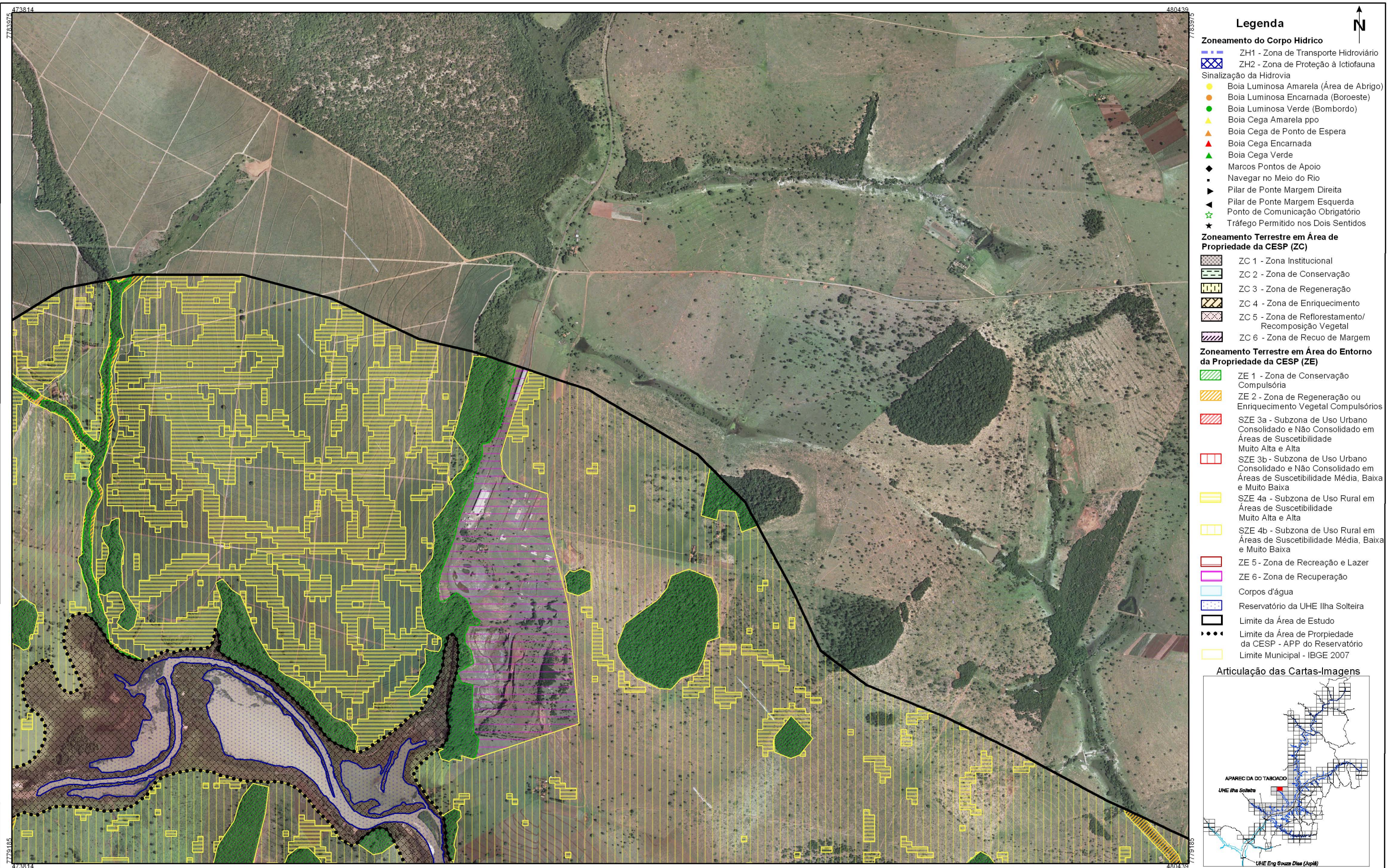


FONTE: Base S/A, 2007/2008 - Mosaico controlado na escala 1:20.000  
 IBGE - Instituto Brasileiro de Geografia e Estatística - Malha Municipal 2007.  
 AHRANA - Administração da Hidrovia do Paraná  
 Fotointerpretação: Fevereiro/2009  
 Verificação de campo: Julho/2009



SISTEMA DE PROJEÇÃO: Universal Transversa de Mercator  
 Meridiano Central: -51°  
 Datum: South American Datum 1969

ELABORAÇÃO		CLIENTE		TÍTULO			
				<b>Zoneamento Socioeconômico do Município de Aparecida do Taboado</b> <b>CARTA-IMAGEM 467-784</b>			
PROJETO		RESPONSÁVEL TÉCNICO	VERIFICAÇÃO	APROVADO	DATA		
Plano Ambiental de Conservação e Uso do Entorno dos Reservatórios Artificiais (PACUERA) da UHE Ilha Solteira		Oswaldo Yujiro Iwasa CREA-SP 0600518079	Cyntia G de Paula CREA-SP 5061683027		OUT/09		
		FINALIZAÇÃO	DESENHO	ESCALA			
		Mariana G. Fagundes Willian dos Santos	Aparecida do Taboado 37/52	1:20.000			



FONTE: Base S/A, 2007/2008 - Mosaico controlado na escala 1:20.000  
 IBGE - Instituto Brasileiro de Geografia e Estatística - Malha Municipal 2007.  
 AHRANA - Administração da Hidrovia do Paraná  
 Fotointerpretação: Fevereiro/2009  
 Verificação de campo: Julho/2009

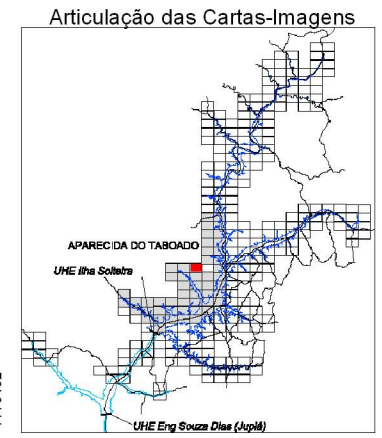
SISTEMA DE PROJEÇÃO: Universal Transversa de Mercator  
 Meridiano Central: -51°  
 Datum: South American Datum 1969

ELABORAÇÃO		CLIENTE		TÍTULO			
				<b>Zoneamento Socioeconômico do Município de Aparecida do Taboado</b> <b>CARTA-IMAGEM 474-784</b>			
PROJETO		RESPONSÁVEL TÉCNICO	VERIFICAÇÃO	APROVADO	DATA		
Plano Ambiental de Conservação e Uso do Entorno dos Reservatórios Artificiais (PACUERA) da UHE Ilha Solteira		Oswaldo Yujiro Iwasa CREA-SP 0600518079	Cyntia G de Paula CREA-SP 5061683027		OUT/09		
		FINALIZAÇÃO	DESENHO	ESCALA			
		Mariana G. Fagundes Willian dos Santos	Aparecida do Taboado 38/52	1:20.000			



**Legenda**

- Zoneamento do Corpo Hídrico**
- ZH1 - Zona de Transporte Hidroviário
  - ZH2 - Zona de Proteção à Ictiofauna
- Sinalização da Hidrovia**
- Boia Luminosa Amarela (Área de Abrigo)
  - Boia Luminosa Encarnada (Boroeste)
  - Boia Luminosa Verde (Bombordo)
  - Boia Cega Amarela ppo
  - Boia Cega de Ponto de Espera
  - Boia Cega Encarnada
  - Boia Cega Verde
  - Marcos Pontos de Apoio
  - Navegar no Meio do Rio
  - Pilar de Ponte Margem Direita
  - Pilar de Ponte Margem Esquerda
  - Ponto de Comunicação Obrigatório
  - Tráfego Permitido nos Dois Sentidos
- Zoneamento Terrestre em Área de Propriedade da CESP (ZC)**
- ZC 1 - Zona Institucional
  - ZC 2 - Zona de Conservação
  - ZC 3 - Zona de Regeneração
  - ZC 4 - Zona de Enriquecimento
  - ZC 5 - Zona de Reflorestamento/Recomposição Vegetal
  - ZC 6 - Zona de Recuo de Margem
- Zoneamento Terrestre em Área do Entorno da Propriedade da CESP (ZE)**
- ZE 1 - Zona de Conservação Compulsória
  - ZE 2 - Zona de Regeneração ou Enriquecimento Vegetal Compulsórios
  - SZE 3a - Subzona de Uso Urbano Consolidado e Não Consolidado em Áreas de Suscetibilidade Muito Alta e Alta
  - SZE 3b - Subzona de Uso Urbano Consolidado e Não Consolidado em Áreas de Suscetibilidade Média, Baixa e Muito Baixa
  - SZE 4a - Subzona de Uso Rural em Áreas de Suscetibilidade Muito Alta e Alta
  - SZE 4b - Subzona de Uso Rural em Áreas de Suscetibilidade Média, Baixa e Muito Baixa
  - ZE 5 - Zona de Recreação e Lazer
  - ZE 6 - Zona de Recuperação
- Corpos d'água
  - Reservatório da UHE Ilha Solteira
  - Limite da Área de Estudo
  - Limite da Área de Propriedade da CESP - APP do Reservatório
  - Limite Municipal - IBGE 2007



FONTE: Base S/A, 2007/2008 - Mosaico controlado na escala 1:20.000  
 IBGE - Instituto Brasileiro de Geografia e Estatística - Malha Municipal 2007.  
 AHRANA - Administração da Hidrovia do Paraná  
 Fotointerpretação: Fevereiro/2009  
 Verificação de campo: Julho/2009

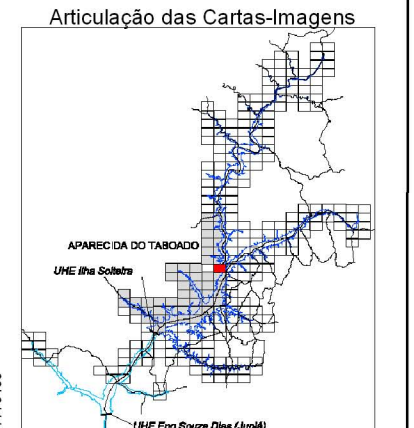
SISTEMA DE PROJEÇÃO: Universal Transversa de Mercator  
 Meridiano Central: -51°  
 Datum: South American Datum 1969

ELABORAÇÃO		CLIENTE		TÍTULO			
				<b>Zoneamento Socioeconômico do Município de Aparecida do Taboado</b> <b>CARTA-IMAGEM 480-784</b>			
				PROJETO	RESPONSÁVEL TÉCNICO	VERIFICAÇÃO	APROVADO
Plano Ambiental de Conservação e Uso do Entorno dos Reservatórios Artificiais (PACUERA) da UHE Ilha Solteira		Oswaldo Yujiro Iwasa CREA-SP 0600518079	Cyntia G de Paula CREA-SP 5061683027			OUT/09	
		FINALIZAÇÃO	DESENHO			ESCALA	
		Mariana G. Fagundes Willian dos Santos	Aparecida do Taboado 39/52			1:20.000	

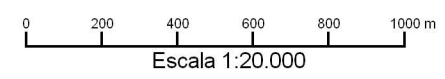




- ### Legenda
- Zoneamento do Corpo Hídrico**
- ZH1 - Zona de Transporte Hidroviário
  - ZH2 - Zona de Proteção à Ictiofauna
- Sinalização da Hidrovia**
- Boia Luminosa Amarela (Área de Abrigo)
  - Boia Luminosa Encarnada (Boroeste)
  - Boia Luminosa Verde (Bombordo)
  - Boia Cega Amarela ppo
  - Boia Cega de Ponto de Espera
  - Boia Cega Encarnada
  - Boia Cega Verde
  - Marcos Pontos de Apoio
  - Navegar no Meio do Rio
  - Pilar de Ponte Margem Direita
  - Pilar de Ponte Margem Esquerda
  - Ponto de Comunicação Obrigatório
  - Tráfego Permitido nos Dois Sentidos
- Zoneamento Terrestre em Área de Propriedade da CESP (ZC)**
- ZC 1 - Zona Institucional
  - ZC 2 - Zona de Conservação
  - ZC 3 - Zona de Regeneração
  - ZC 4 - Zona de Enriquecimento
  - ZC 5 - Zona de Reflorestamento/Recomposição Vegetal
  - ZC 6 - Zona de Recuo de Margem
- Zoneamento Terrestre em Área do Entorno da Propriedade da CESP (ZE)**
- ZE 1 - Zona de Conservação Compulsória
  - ZE 2 - Zona de Regeneração ou Enriquecimento Vegetal Compulsórios
  - SZE 3a - Subzona de Uso Urbano Consolidado e Não Consolidado em Áreas de Suscetibilidade Muito Alta e Alta
  - SZE 3b - Subzona de Uso Urbano Consolidado e Não Consolidado em Áreas de Suscetibilidade Média, Baixa e Muito Baixa
  - SZE 4a - Subzona de Uso Rural em Áreas de Suscetibilidade Muito Alta e Alta
  - SZE 4b - Subzona de Uso Rural em Áreas de Suscetibilidade Média, Baixa e Muito Baixa
  - ZE 5 - Zona de Recreação e Lazer
  - ZE 6 - Zona de Recuperação
- Corpos d'água
- Reservatório da UHE Ilha Solteira
- Limite da Área de Estudo
- Limite da Área de Propriedade da CESP - APP do Reservatório
- Limite Municipal - IBGE 2007



FONTE: Base S/A, 2007/2008 - Mosaico controlado na escala 1:20.000  
 IBGE - Instituto Brasileiro de Geografia e Estatística - Malha Municipal 2007.  
 AHRANA - Administração da Hidrovia do Paraná  
 Fotointerpretação: Fevereiro/2009  
 Verificação de campo: Julho/2009



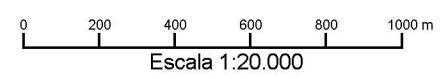
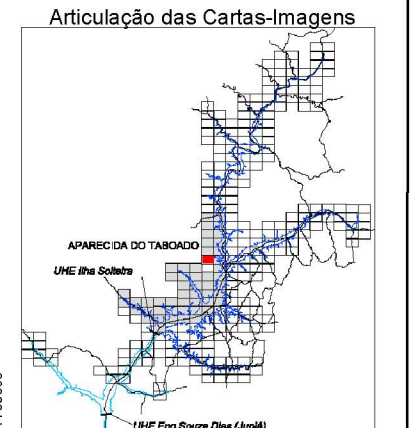
SISTEMA DE PROJEÇÃO: Universal Transversa de Mercator  
 Meridiano Central: -51°  
 Datum: South American Datum 1969

ELABORAÇÃO		CLIENTE		TÍTULO	
				<b>Zoneamento Socioeconômico do Município de Aparecida do Taboado</b> <b>CARTA-IMAGEM 494-784</b>	
PROJETO		RESPONSÁVEL TÉCNICO	VERIFICAÇÃO	APROVADO	DATA
Plano Ambiental de Conservação e Uso do Entorno dos Reservatórios Artificiais (PACUERA) da UHE Ilha Solteira		Oswaldo Yujiro Iwasa CREA-SP 0600518079	Cyntia G de Paula CREA-SP 5061683027		OUT/09
		FINALIZAÇÃO	DESENHO		ESCALA
		Mariana G. Fagundes Willian dos Santos	Aparecida do Taboado 40/52		1:20.000



**Legenda**

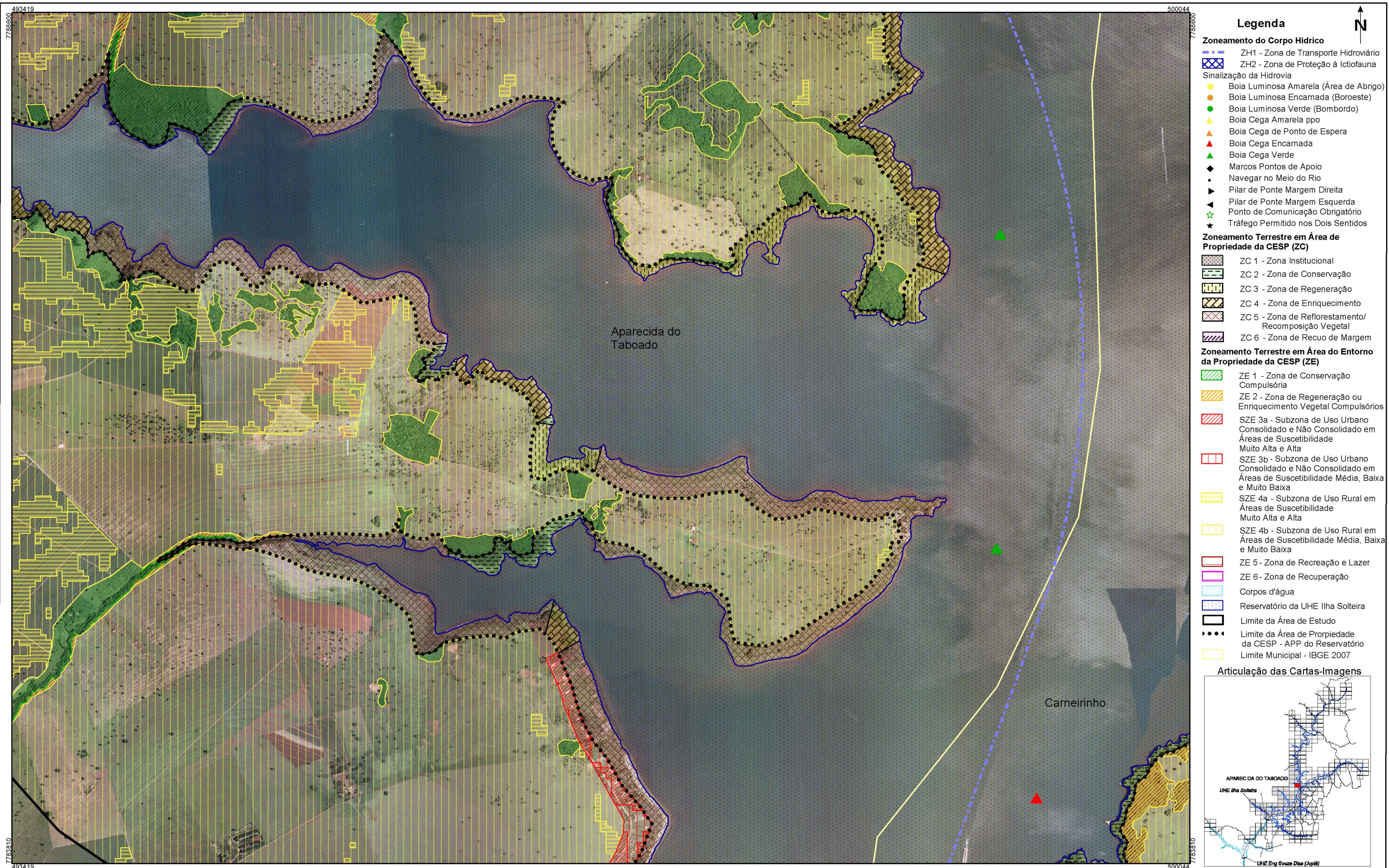
- Zoneamento do Corpo Hídrico**
- ZH1 - Zona de Transporte Hidroviário
  - ZH2 - Zona de Proteção à Ictiofauna
- Sinalização da Hidrovia**
- Boia Luminosa Amarela (Área de Abrigo)
  - Boia Luminosa Encarnada (Boroeste)
  - Boia Luminosa Verde (Bombordo)
  - Boia Cega Amarela ppo
  - Boia Cega de Ponto de Espera
  - Boia Cega Encarnada
  - Boia Cega Verde
  - Marcos Pontos de Apoio
  - Navegar no Meio do Rio
  - Pilar de Ponte Margem Direita
  - Pilar de Ponte Margem Esquerda
  - Ponto de Comunicação Obrigatório
  - Tráfego Permitido nos Dois Sentidos
- Zoneamento Terrestre em Área de Propriedade da CESP (ZC)**
- ZC 1 - Zona Institucional
  - ZC 2 - Zona de Conservação
  - ZC 3 - Zona de Regeneração
  - ZC 4 - Zona de Enriquecimento
  - ZC 5 - Zona de Reflorestamento/ Recomposição Vegetal
  - ZC 6 - Zona de Recuo de Margem
- Zoneamento Terrestre em Área do Entorno da Propriedade da CESP (ZE)**
- ZE 1 - Zona de Conservação Compulsória
  - ZE 2 - Zona de Regeneração ou Enriquecimento Vegetal Compulsórios
  - SZE 3a - Subzona de Uso Urbano Consolidado e Não Consolidado em Áreas de Suscetibilidade Muito Alta e Alta
  - SZE 3b - Subzona de Uso Urbano Consolidado e Não Consolidado em Áreas de Suscetibilidade Média, Baixa e Muito Baixa
  - SZE 4a - Subzona de Uso Rural em Áreas de Suscetibilidade Muito Alta e Alta
  - SZE 4b - Subzona de Uso Rural em Áreas de Suscetibilidade Média, Baixa e Muito Baixa
  - ZE 5 - Zona de Recreação e Lazer
  - ZE 6 - Zona de Recuperação
- Corpos d'água
  - Reservatório da UHE Ilha Solteira
  - Limite da Área de Estudo
  - Limite da Área de Propriedade da CESP - APP do Reservatório
  - Limite Municipal - IBGE 2007



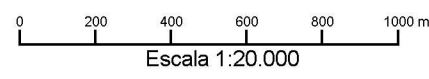
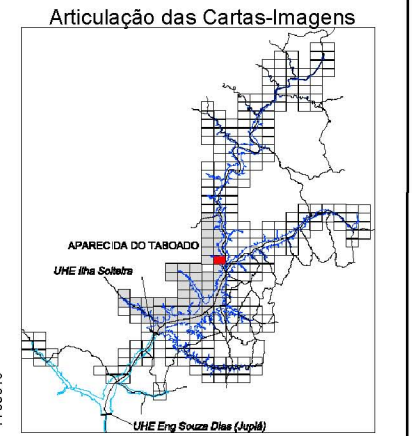
FONTE: Base S/A, 2007/2008 - Mosaico controlado na escala 1:20.000  
 IBGE - Instituto Brasileiro de Geografia e Estatística - Malha Municipal 2007.  
 AHRANA - Administração da Hidrovia do Paraná  
 Fotointerpretação: Fevereiro/2009  
 Verificação de campo: Julho/2009

SISTEMA DE PROJEÇÃO: Universal Transversa de Mercator  
 Meridiano Central: -51°  
 Datum: South American Datum 1969

ELABORAÇÃO		CLIENTE		TÍTULO			
				<b>Zoneamento Socioeconômico do Município de Aparecida do Taboado</b> <b>CARTA-IMAGEM 487-789</b>			
PROJETO		RESPONSÁVEL TÉCNICO	VERIFICAÇÃO	APROVADO	DATA		
Plano Ambiental de Conservação e Uso do Entorno dos Reservatórios Artificiais (PACUERA) da UHE Ilha Solteira		Oswaldo Yujiro Iwasa CREA-SP 0600518079	Cyntia G de Paula CREA-SP 5061683027		OUT/09		
		FINALIZAÇÃO	DESENHO	ESCALA			
		Mariana G. Fagundes Willian dos Santos	Aparecida do Taboado 41/52	1:20.000			



- Legenda**
- Zoneamento do Corpo Hídrico**
- ZH1 - Zona de Transporte Hidroviário
  - ZH2 - Zona de Proteção à Ictiofauna
- Sinalização da Hidrovia**
- Boia Luminosa Amarela (Área de Abrigo)
  - Boia Luminosa Encarnada (Boroste)
  - Boia Luminosa Verde (Bombordo)
  - Boia Cega Amarela ppo
  - Boia Cega de Ponto de Espera
  - Boia Cega Encarnada
  - Boia Cega Verde
  - Marcos Pontos de Apoio
  - Navegar no Meio do Rio
  - Pilar de Ponte Margem Direita
  - Pilar de Ponte Margem Esquerda
  - Ponto de Comunicação Obrigatório
  - Tráfego Permitido nos Dois Sentidos
- Zoneamento Terrestre em Área de Propriedade da CESP (ZC)**
- ZC 1 - Zona Institucional
  - ZC 2 - Zona de Conservação
  - ZC 3 - Zona de Regeneração
  - ZC 4 - Zona de Enriquecimento
  - ZC 5 - Zona de Reflorestamento/ Recomposição Vegetal
  - ZC 6 - Zona de Recuo de Margem
- Zoneamento Terrestre em Área do Entorno da Propriedade da CESP (ZE)**
- ZE 1 - Zona de Conservação Compulsória
  - ZE 2 - Zona de Regeneração ou Enriquecimento Vegetal Compulsórios
  - SZE 3a - Subzona de Uso Urbano Consolidado e Não Consolidado em Áreas de Suscetibilidade Muito Alta e Alta
  - SZE 3b - Subzona de Uso Urbano Consolidado e Não Consolidado em Áreas de Suscetibilidade Média, Baixa e Muito Baixa
  - SZE 4a - Subzona de Uso Rural em Áreas de Suscetibilidade Muito Alta e Alta
  - SZE 4b - Subzona de Uso Rural em Áreas de Suscetibilidade Média, Baixa e Muito Baixa
  - ZE 5 - Zona de Recreação e Lazer
  - ZE 6 - Zona de Recuperação
- Corpos d'água
- Reservatório da UHE Ilha Solteira
- Limite da Área de Estudo
- Limite da Área de Propriedade da CESP - APP do Reservatório
- Limite Municipal - IBGE 2007



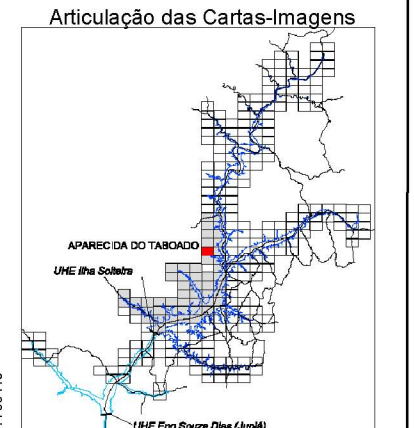
FONTE: Base S/A, 2007/2008 - Mosaico controlado na escala 1:20.000  
 IBGE - Instituto Brasileiro de Geografia e Estatística - Malha Municipal 2007.  
 AHRANA - Administração da Hidrovia do Paraná  
 Fotointerpretação: Fevereiro/2009  
 Verificação de campo: Julho/2009

SISTEMA DE PROJEÇÃO: Universal Transversa de Mercator  
 Meridiano Central: -51°  
 Datum: South American Datum 1969

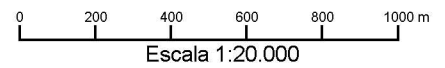
ELABORAÇÃO	CLIENTE	TÍTULO			
DRENATEC ENGENHARIA	Companhia Energética de São Paulo	Zoneamento Socioeconômico do Município de Aparecida do Taboado CARTA-IMAGEM 494-789			
PROJETO	RESPONSÁVEL TÉCNICO	VERIFICAÇÃO	APROVADO	DATA	
Plano Ambiental de Conservação e Uso do Entorno dos Reservatórios Artificiais (PACUERA) da UHE Ilha Solteira	Oswaldo Yujiro Iwasa CREA-SP 0600518079	Cyntia G de Paula CREA-SP 5061683027		OUT/09	
	FINALIZAÇÃO	DESENHO		ESCALA	
	Mariana G. Fagundes Willian dos Santos	Aparecida do Taboado 42/52		1:20.000	



- ### Legenda
- Zoneamento do Corpo Hídrico**
- ZH1 - Zona de Transporte Hidroviário
  - ZH2 - Zona de Proteção à Ictiofauna
- Sinalização da Hidrovia**
- Boia Luminosa Amarela (Área de Abrigo)
  - Boia Luminosa Encarnada (Boroeste)
  - Boia Luminosa Verde (Bombordo)
  - Boia Cega Amarela ppo
  - Boia Cega de Ponto de Espera
  - Boia Cega Encarnada
  - Boia Cega Verde
  - Marcos Pontos de Apoio
  - Navegar no Meio do Rio
  - Pilar de Ponte Margem Direita
  - Pilar de Ponte Margem Esquerda
  - Ponto de Comunicação Obrigatório
  - Tráfego Permitido nos Dois Sentidos
- Zoneamento Terrestre em Área de Propriedade da CESP (ZC)**
- ZC 1 - Zona Institucional
  - ZC 2 - Zona de Conservação
  - ZC 3 - Zona de Regeneração
  - ZC 4 - Zona de Enriquecimento
  - ZC 5 - Zona de Reflorestamento/Recomposição Vegetal
  - ZC 6 - Zona de Recuo de Margem
- Zoneamento Terrestre em Área do Entorno da Propriedade da CESP (ZE)**
- ZE 1 - Zona de Conservação Compulsória
  - ZE 2 - Zona de Regeneração ou Enriquecimento Vegetal Compulsórios
  - SZE 3a - Subzona de Uso Urbano Consolidado e Não Consolidado em Áreas de Suscetibilidade Muito Alta e Alta
  - SZE 3b - Subzona de Uso Urbano Consolidado e Não Consolidado em Áreas de Suscetibilidade Média, Baixa e Muito Baixa
  - SZE 4a - Subzona de Uso Rural em Áreas de Suscetibilidade Muito Alta e Alta
  - SZE 4b - Subzona de Uso Rural em Áreas de Suscetibilidade Média, Baixa e Muito Baixa
  - ZE 5 - Zona de Recreação e Lazer
  - ZE 6 - Zona de Recuperação
- Corpos d'água
- Reservatório da UHE Ilha Solteira
- Limite da Área de Estudo
- Limite da Área de Propriedade da CESP - APP do Reservatório
- Limite Municipal - IBGE 2007



FONTE: Base S/A, 2007/2008 - Mosaico controlado na escala 1:20.000  
 IBGE - Instituto Brasileiro de Geografia e Estatística - Malha Municipal 2007.  
 AHRANA - Administração da Hidrovia do Paraná  
 Fotointerpretação: Fevereiro/2009  
 Verificação de campo: Julho/2009



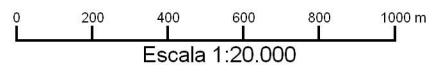
SISTEMA DE PROJEÇÃO: Universal Transversa de Mercator  
 Meridiano Central: -51°  
 Datum: South American Datum 1969

ELABORAÇÃO		CLIENTE		TÍTULO			
				<b>Zoneamento Socioeconômico do Município de Aparecida do Taboado</b> <b>CARTA-IMAGEM 487-793</b>			
PROJETO		RESPONSÁVEL TÉCNICO	VERIFICAÇÃO	APROVADO	DATA		
<b>Plano Ambiental de Conservação e Uso do Entorno dos Reservatórios Artificiais (PACUERA) da UHE Ilha Solteira</b>		Oswaldo Yujiro Iwasa CREA-SP 0600518079	Cyntia G de Paula CREA-SP 5061683027		OUT/09		
		FINALIZAÇÃO	DESENHO	ESCALA			
		Mariana G. Fagundes Willian dos Santos	Aparecida do Taboado 43/52	1:20.000			



FONTE: Base S/A, 2007/2008 - Mosaico controlado na escala 1:20.000  
 IBGE - Instituto Brasileiro de Geografia e Estatística - Malha Municipal 2007.  
 AHRANA - Administração da Hidrovia do Paraná  
 Fotointerpretação: Fevereiro/2009  
 Verificação de campo: Julho/2009

SISTEMA DE PROJEÇÃO: Universal Transversa de Mercator  
 Meridiano Central: -51°  
 Datum: South American Datum 1969

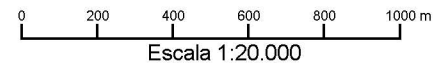
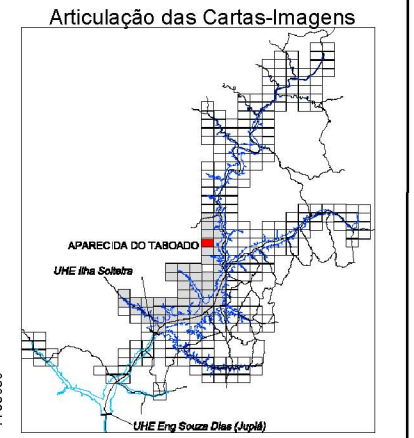


ELABORAÇÃO	CLIENTE	TÍTULO			
DRENATEC ENGENHARIA	Companhia Energética de São Paulo	Zoneamento Socioeconômico do Município de Aparecida do Taboado CARTA-IMAGEM 494-793			
PROJETO	RESPONSÁVEL TÉCNICO	VERIFICAÇÃO	APROVADO	DATA	
Plano Ambiental de Conservação e Uso do Entorno dos Reservatórios Artificiais (PACUERA) da UHE Ilha Solteira	Oswaldo Yujiro Iwasa CREA-SP 0600518079	Cyntia G de Paula CREA-SP 5061683027		OUT/09	
	FINALIZAÇÃO	DESENHO		ESCALA	
	Mariana G. Fagundes Willian dos Santos	Aparecida do Taboado 44/52		1:20.000	



**Legenda**

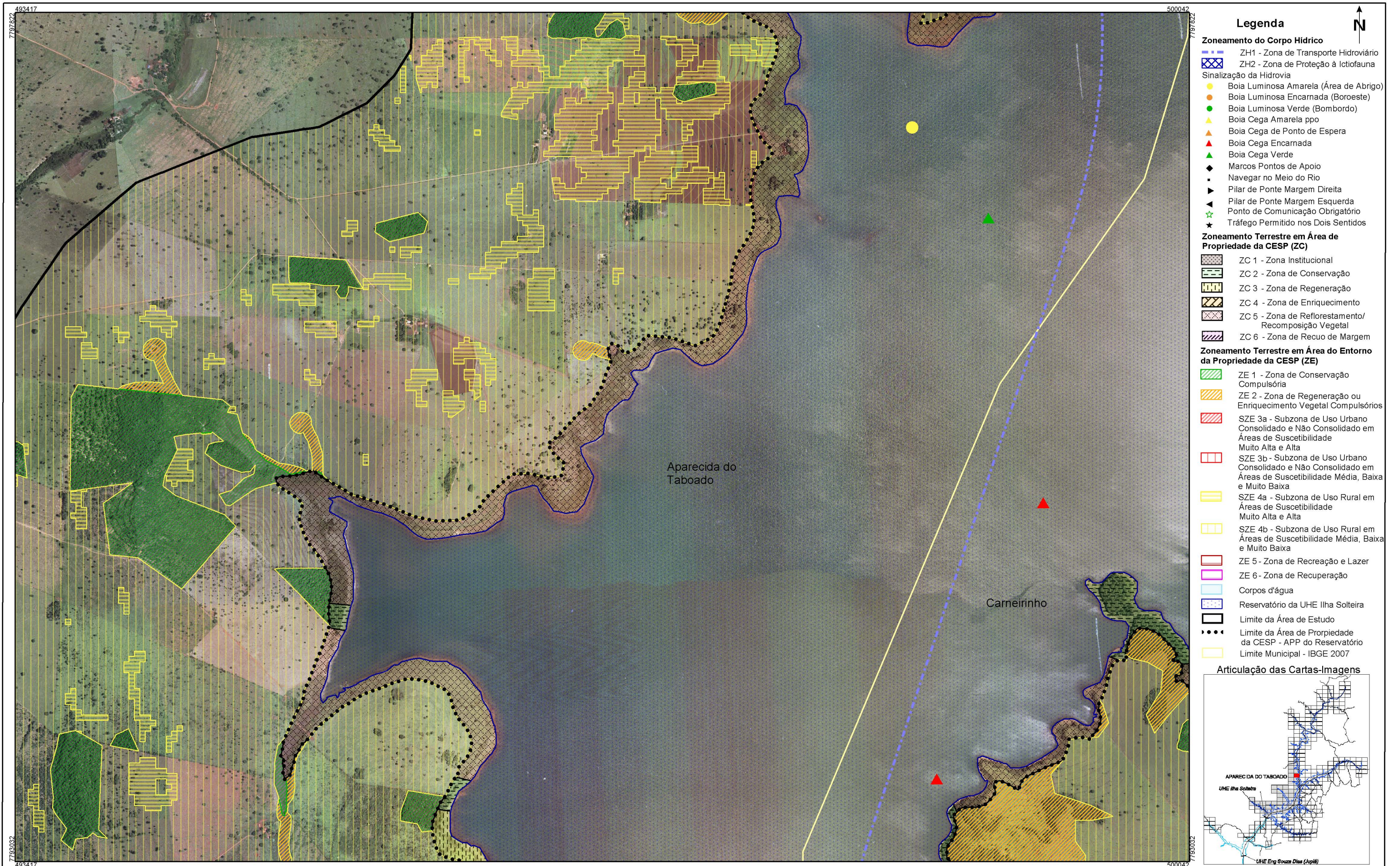
- Zoneamento do Corpo Hídrico**
- ZH1 - Zona de Transporte Hidroviário
  - ZH2 - Zona de Proteção à Ictiofauna
- Sinalização da Hidrovia**
- Boia Luminosa Amarela (Área de Abrigo)
  - Boia Luminosa Encarnada (Boroeste)
  - Boia Luminosa Verde (Bombordo)
  - Boia Cega Amarela ppo
  - Boia Cega de Ponto de Espera
  - Boia Cega Encarnada
  - Boia Cega Verde
  - Marcos Pontos de Apoio
  - Navegar no Meio do Rio
  - Pilar de Ponte Margem Direita
  - Pilar de Ponte Margem Esquerda
  - Ponto de Comunicação Obrigatório
  - Tráfego Permitido nos Dois Sentidos
- Zoneamento Terrestre em Área de Propriedade da CESP (ZC)**
- ZC 1 - Zona Institucional
  - ZC 2 - Zona de Conservação
  - ZC 3 - Zona de Regeneração
  - ZC 4 - Zona de Enriquecimento
  - ZC 5 - Zona de Reflorestamento/ Recomposição Vegetal
  - ZC 6 - Zona de Recuo de Margem
- Zoneamento Terrestre em Área do Entorno da Propriedade da CESP (ZE)**
- ZE 1 - Zona de Conservação Compulsória
  - ZE 2 - Zona de Regeneração ou Enriquecimento Vegetal Compulsórios
  - SZE 3a - Subzona de Uso Urbano Consolidado e Não Consolidado em Áreas de Suscetibilidade Muito Alta e Alta
  - SZE 3b - Subzona de Uso Urbano Consolidado e Não Consolidado em Áreas de Suscetibilidade Média, Baixa e Muito Baixa
  - SZE 4a - Subzona de Uso Rural em Áreas de Suscetibilidade Muito Alta e Alta
  - SZE 4b - Subzona de Uso Rural em Áreas de Suscetibilidade Média, Baixa e Muito Baixa
  - ZE 5 - Zona de Recreação e Lazer
  - ZE 6 - Zona de Recuperação
- Corpos d'água
- Reservatório da UHE Ilha Solteira
- Limite da Área de Estudo
- Limite da Área de Propriedade da CESP - APP do Reservatório
- Limite Municipal - IBGE 2007



FONTE: Base S/A, 2007/2008 - Mosaico controlado na escala 1:20.000  
 IBGE - Instituto Brasileiro de Geografia e Estatística - Malha Municipal 2007.  
 AHRANA - Administração da Hidrovia do Paraná  
 Fotointerpretação: Fevereiro/2009  
 Verificação de campo: Julho/2009

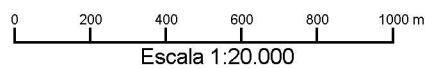
SISTEMA DE PROJEÇÃO: Universal Transversa de Mercator  
 Meridiano Central: -51°  
 Datum: South American Datum 1969

ELABORAÇÃO		CLIENTE		TÍTULO			
				<b>Zoneamento Socioeconômico do Município de Aparecida do Taboado</b> <b>CARTA-IMAGEM 487-798</b>			
				RESPONSÁVEL TÉCNICO	VERIFICAÇÃO	APROVADO	DATA
PROJETO		Plano Ambiental de Conservação e Uso do Entorno dos Reservatórios Artificiais (PACUERA) da UHE Ilha Solteira		Oswaldo Yujiro Iwasa CREA-SP 0600518079	Cyntia G de Paula CREA-SP 5061683027		OUT/09
		FINALIZAÇÃO		DESENHO		ESCALA	
		Mariana G. Fagundes Willian dos Santos		Aparecida do Taboado 45/52		1:20.000	

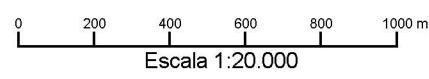
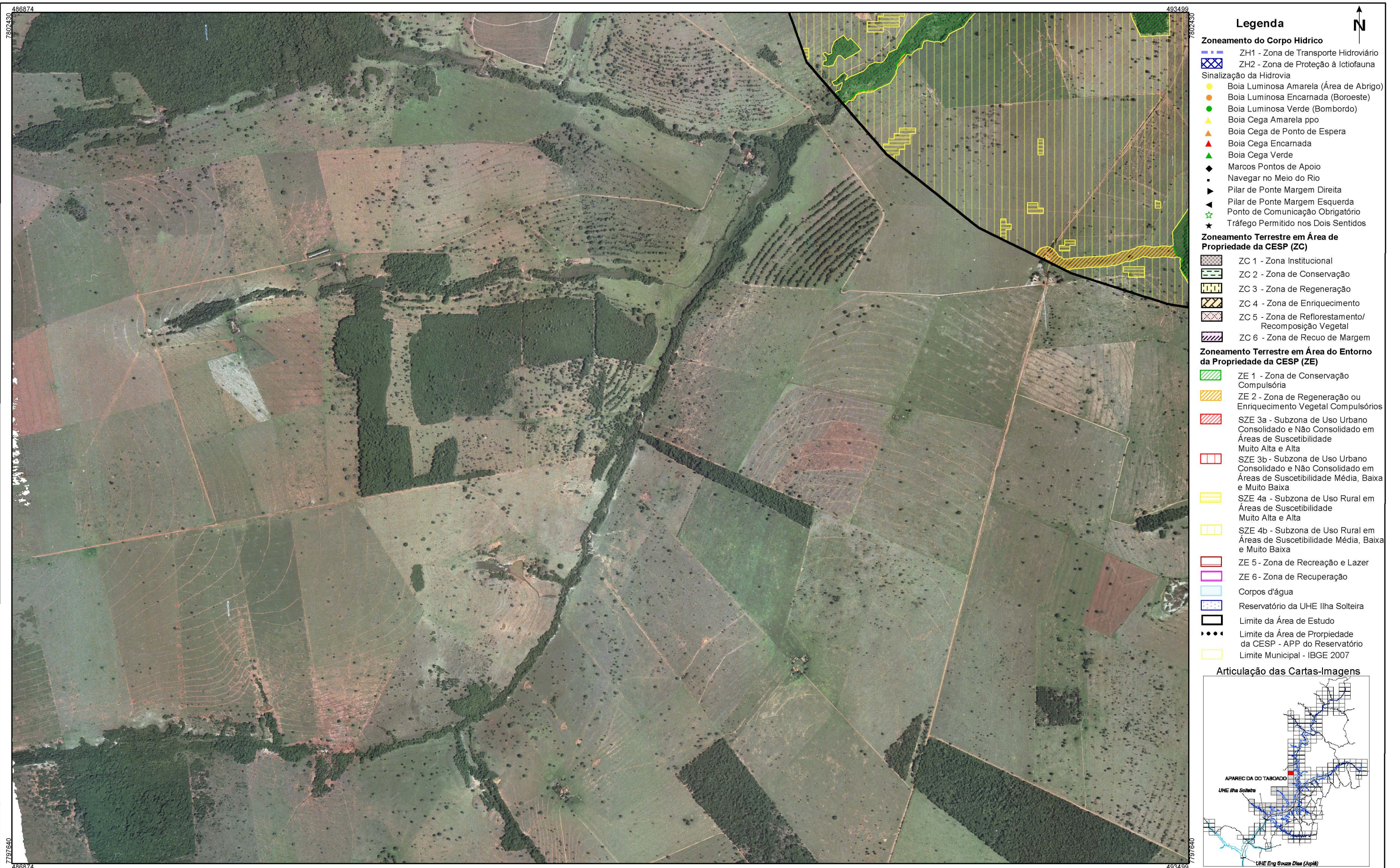


FONTE: Base S/A, 2007/2008 - Mosaico controlado na escala 1:20.000  
 IBGE - Instituto Brasileiro de Geografia e Estatística - Malha Municipal 2007.  
 AHRANA - Administração da Hidrovia do Paraná  
 Fotointerpretação: Fevereiro/2009  
 Verificação de campo: Julho/2009

SISTEMA DE PROJEÇÃO: Universal Transversa de Mercator  
 Meridiano Central: -51°  
 Datum: South American Datum 1969



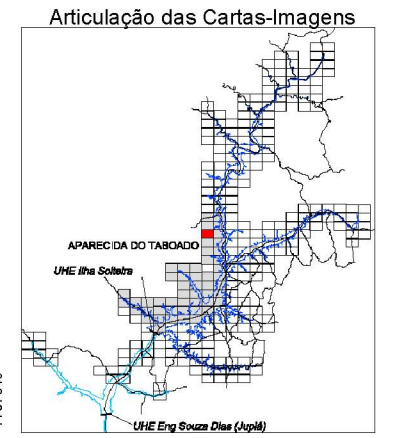
ELABORAÇÃO	CLIENTE	TÍTULO			
DRENATEC ENGENHARIA	Companhia Energética de São Paulo	Zoneamento Socioeconômico do Município de Aparecida do Taboado CARTA-IMAGEM 494-798			
PROJETO	RESPONSÁVEL TÉCNICO	VERIFICAÇÃO	APROVADO	DATA	
Plano Ambiental de Conservação e Uso do Entorno dos Reservatórios Artificiais (PACUERA) da UHE Ilha Solteira	Oswaldo Yujiro Iwasa CREA-SP 0600518079	Cyntia G de Paula CREA-SP 5061683027		OUT/09	
	FINALIZAÇÃO	DESENHO	ESCALA		
	Mariana G. Fagundes Willian dos Santos	Aparecida do Taboado 46/52	1:20.000		



FONTE: Base S/A, 2007/2008 - Mosaico controlado na escala 1:20.000  
 IBGE - Instituto Brasileiro de Geografia e Estatística - Malha Municipal 2007.  
 AHRANA - Administração da Hidrovia do Paraná  
 Fotointerpretação: Fevereiro/2009  
 Verificação de campo: Julho/2009

SISTEMA DE PROJEÇÃO: Universal Transversa de Mercator  
 Meridiano Central: -51°  
 Datum: South American Datum 1969

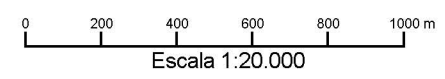
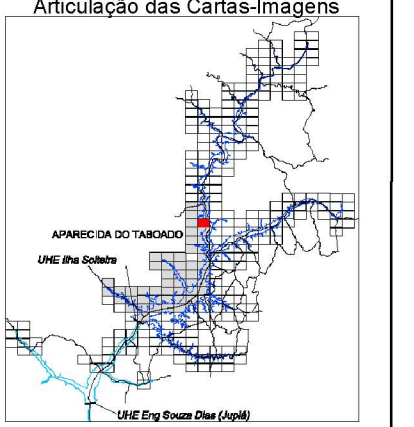
ELABORAÇÃO		CLIENTE		TÍTULO			
				<b>Zoneamento Socioeconômico do Município de Aparecida do Taboado</b> <b>CARTA-IMAGEM 487-803</b>			
PROJETO		RESPONSÁVEL TÉCNICO	VERIFICAÇÃO	APROVADO	DATA		
<b>Plano Ambiental de Conservação e Uso do Entorno dos Reservatórios Artificiais (PACUERA) da UHE Ilha Solteira</b>		Oswaldo Yujiro Iwasa CREA-SP 0600518079	Cyntia G de Paula CREA-SP 5061683027		OUT/09		
		FINALIZAÇÃO	DESENHO	ESCALA			
		Mariana G. Fagundes Willian dos Santos	Aparecida do Taboado 47/52	1:20.000			







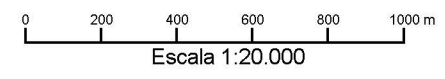
- Legenda**
- Zoneamento do Corpo Hídrico**
- ZH1 - Zona de Transporte Hidroviário
  - ZH2 - Zona de Proteção à Ictiofauna
- Sinalização da Hidrovia**
- Boia Luminosa Amarela (Área de Abrigo)
  - Boia Luminosa Encarnada (Boroeste)
  - Boia Luminosa Verde (Bombordo)
  - Boia Cega Amarela ppo
  - Boia Cega de Ponto de Espera
  - Boia Cega Encarnada
  - Boia Cega Verde
  - Marcos Pontos de Apoio
  - Navegar no Meio do Rio
  - Pilar de Ponte Margem Direita
  - Pilar de Ponte Margem Esquerda
  - Ponto de Comunicação Obrigatório
  - Tráfego Permitido nos Dois Sentidos
- Zoneamento Terrestre em Área de Propriedade da CESP (ZC)**
- ZC 1 - Zona Institucional
  - ZC 2 - Zona de Conservação
  - ZC 3 - Zona de Regeneração
  - ZC 4 - Zona de Enriquecimento
  - ZC 5 - Zona de Reflorestamento/Recomposição Vegetal
  - ZC 6 - Zona de Recuo de Margem
- Zoneamento Terrestre em Área do Entorno da Propriedade da CESP (ZE)**
- ZE 1 - Zona de Conservação Compulsória
  - ZE 2 - Zona de Regeneração ou Enriquecimento Vegetal Compulsórios
  - SZE 3a - Subzona de Uso Urbano Consolidado e Não Consolidado em Áreas de Suscetibilidade Muito Alta e Alta
  - SZE 3b - Subzona de Uso Urbano Consolidado e Não Consolidado em Áreas de Suscetibilidade Média, Baixa e Muito Baixa
  - SZE 4a - Subzona de Uso Rural em Áreas de Suscetibilidade Muito Alta e Alta
  - SZE 4b - Subzona de Uso Rural em Áreas de Suscetibilidade Média, Baixa e Muito Baixa
  - ZE 5 - Zona de Recreação e Lazer
  - ZE 6 - Zona de Recuperação
- Corpos d'água
- Reservatório da UHE Ilha Solteira
- Limite da Área de Estudo
- Limite da Área de Propriedade da CESP - APP do Reservatório
- Limite Municipal - IBGE 2007



FONTE: Base S/A, 2007/2008 - Mosaico controlado na escala 1:20.000  
 IBGE - Instituto Brasileiro de Geografia e Estatística - Malha Municipal 2007.  
 AHRANA - Administração da Hidrovia do Paraná  
 Fotointerpretação: Fevereiro/2009  
 Verificação de campo: Julho/2009

SISTEMA DE PROJEÇÃO: Universal Transversa de Mercator  
 Meridiano Central: -51°  
 Datum: South American Datum 1969

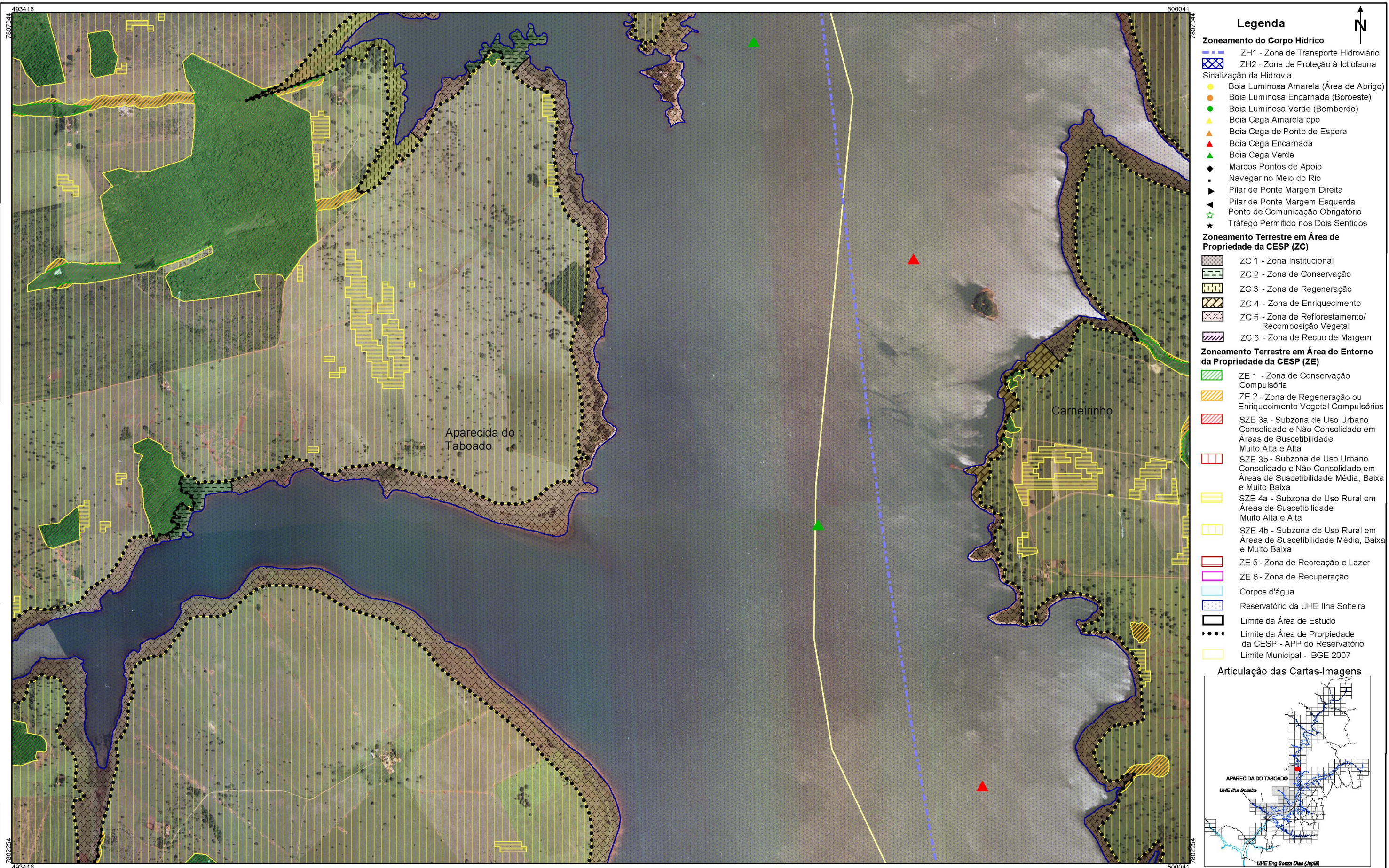
ELABORAÇÃO		CLIENTE		TÍTULO	
				<b>Zoneamento Socioeconômico do Município de Aparecida do Taboado</b> <b>CARTA-IMAGEM 494-803</b>	
PROJETO		RESPONSÁVEL TÉCNICO	VERIFICAÇÃO	APROVADO	DATA
Plano Ambiental de Conservação e Uso do Entorno dos Reservatórios Artificiais (PACUERA) da UHE Ilha Solteira		Oswaldo Yujiro Iwasa CREA-SP 0600518079	Cyntia G de Paula CREA-SP 5061683027		OUT/09
		FINALIZAÇÃO	DESENHO		ESCALA
		Mariana G. Fagundes Willian dos Santos	Aparecida do Taboado 48/52		1:20.000



FONTE: Base S/A, 2007/2008 - Mosaico controlado na escala 1:20.000  
 IBGE - Instituto Brasileiro de Geografia e Estatística - Malha Municipal 2007.  
 AHRANA - Administração da Hidrovia do Paraná  
 Fotointerpretação: Fevereiro/2009  
 Verificação de campo: Julho/2009

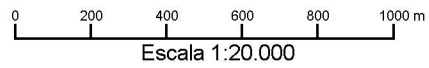
SISTEMA DE PROJEÇÃO: Universal Transversa de Mercator  
 Meridiano Central: -51°  
 Datum: South American Datum 1969

ELABORAÇÃO		CLIENTE		TÍTULO			
				<b>Zoneamento Socioeconômico do Município de Aparecida do Taboado</b> <b>CARTA-IMAGEM 487-807</b>			
PROJETO		RESPONSÁVEL TÉCNICO	VERIFICAÇÃO	APROVADO	DATA		
<b>Plano Ambiental de Conservação e Uso do Entorno dos Reservatórios Artificiais (PACUERA) da UHE Ilha Solteira</b>		Oswaldo Yujiro Iwasa CREA-SP 0600518079	Cyntia G de Paula CREA-SP 5061683027		OUT/09		
		FINALIZAÇÃO	DESENHO	ESCALA			
		Mariana G. Fagundes Willian dos Santos	Aparecida do Taboado 49/52	1:20.000			

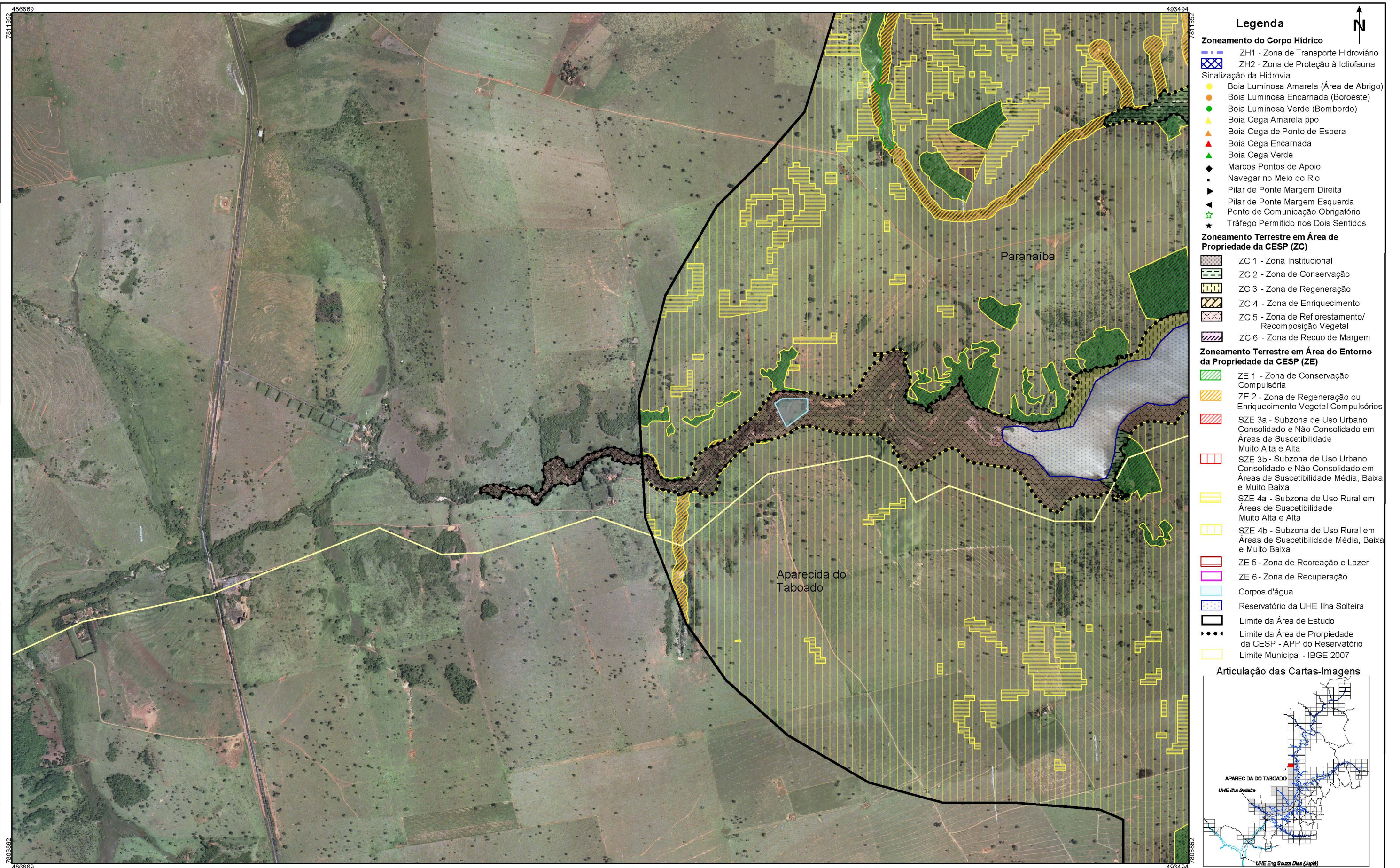


FONTE: Base S/A, 2007/2008 - Mosaico controlado na escala 1:20.000  
 IBGE - Instituto Brasileiro de Geografia e Estatística - Malha Municipal 2007.  
 AHRANA - Administração da Hidrovia do Paraná  
 Fotointerpretação: Fevereiro/2009  
 Verificação de campo: Julho/2009

SISTEMA DE PROJEÇÃO: Universal Transversa de Mercator  
 Meridiano Central: -51°  
 Datum: South American Datum 1969

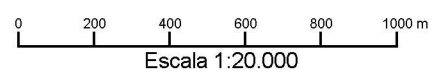


ELABORAÇÃO	CLIENTE	TÍTULO			
DRENATEC ENGENHARIA	Companhia Energética de São Paulo	Zoneamento Socioeconômico do Município de Aparecida do Taboado CARTA-IMAGEM 494-807			
PROJETO	RESPONSÁVEL TÉCNICO	VERIFICAÇÃO	APROVADO	DATA	
Plano Ambiental de Conservação e Uso do Entorno dos Reservatórios Artificiais (PACUERA) da UHE Ilha Solteira	Oswaldo Yujiro Iwasa CREA-SP 0600518079	Cyntia G de Paula CREA-SP 5061683027		OUT/09	
	FINALIZAÇÃO	DESENHO		ESCALA	
	Mariana G. Fagundes Willian dos Santos	Aparecida do Taboado 50/52		1:20.000	

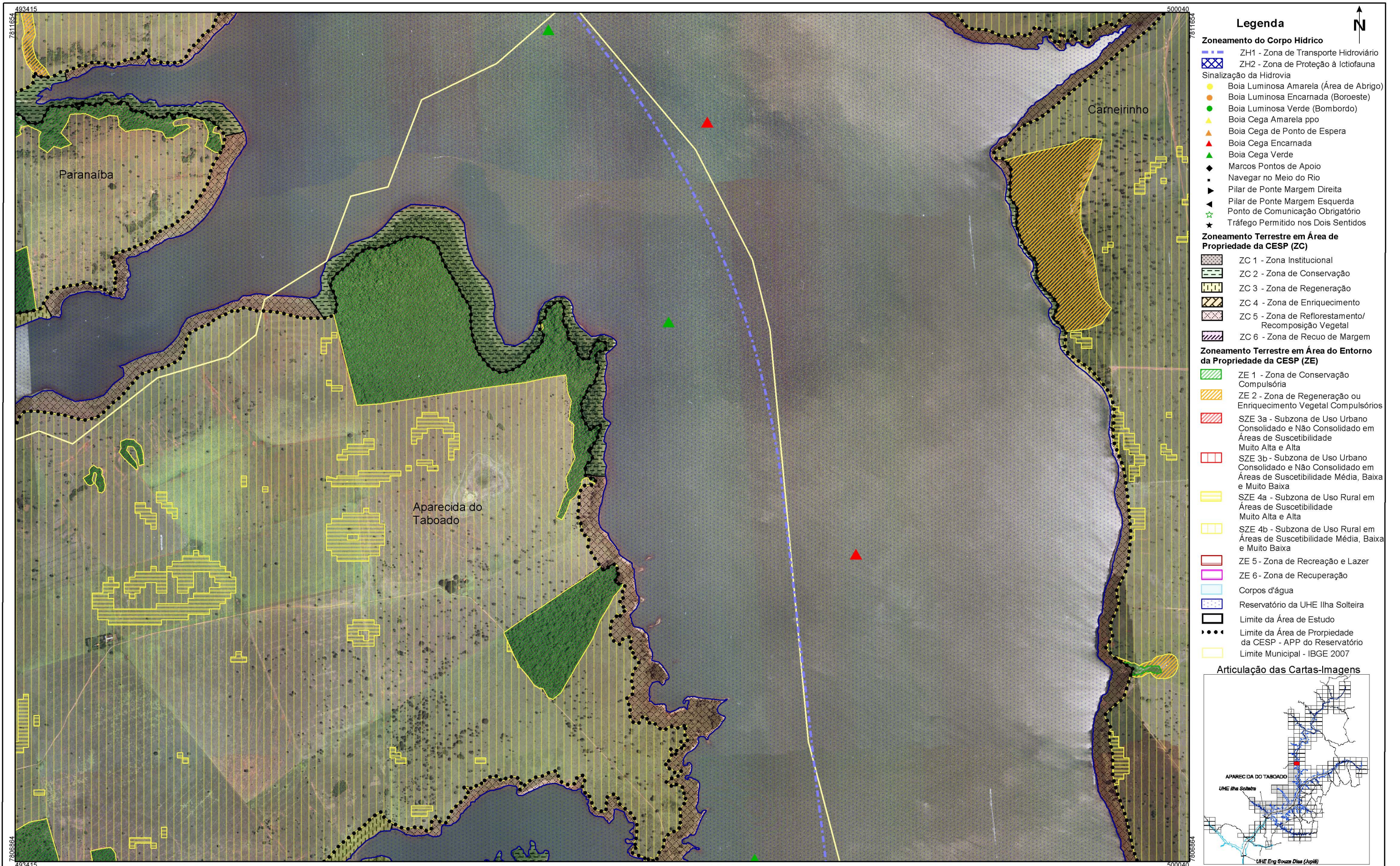


FONTE: Base S/A, 2007/2008 - Mosaico controlado na escala 1:20.000  
 IBGE - Instituto Brasileiro de Geografia e Estatística - Malha Municipal 2007.  
 AHRANA - Administração da Hidrovia do Paraná  
 Fotointerpretação: Fevereiro/2009  
 Verificação de campo: Julho/2009

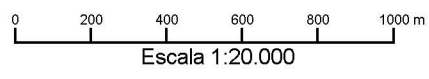
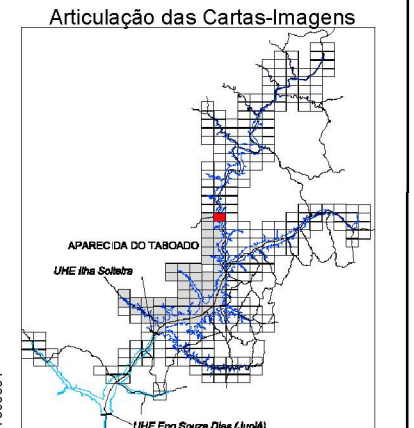
SISTEMA DE PROJEÇÃO: Universal Transversa de Mercator  
 Meridiano Central: -51°  
 Datum: South American Datum 1969



ELABORAÇÃO		CLIENTE		TÍTULO			
				<b>Zoneamento Socioeconômico do Município de Aparecida do Taboado</b> <b>CARTA-IMAGEM 487-812</b>			
PROJETO		RESPONSÁVEL TÉCNICO	VERIFICAÇÃO	APROVADO	DATA		
Plano Ambiental de Conservação e Uso do Entorno dos Reservatórios Artificiais (PACUERA) da UHE Ilha Solteira		Oswaldo Yujiro Iwasa CREA-SP 0600518079	Cyntia G de Paula CREA-SP 5061683027		OUT/09		
		FINALIZAÇÃO	DESENHO	ESCALA			
		Mariana G. Fagundes Willian dos Santos	Aparecida do Taboado 51/52	1:20.000			



- Legenda**
- Zoneamento do Corpo Hídrico**
- ZH1 - Zona de Transporte Hidroviário
  - ZH2 - Zona de Proteção à Ictiofauna
- Sinalização da Hidrovia
- Boia Luminosa Amarela (Área de Abrigo)
  - Boia Luminosa Encarnada (Boroste)
  - Boia Luminosa Verde (Bombordo)
  - Boia Cega Amarela ppo
  - Boia Cega de Ponto de Espera
  - Boia Cega Encarnada
  - Boia Cega Verde
  - Marcos Pontos de Apoio
  - Navegar no Meio do Rio
  - Pilar de Ponte Margem Direita
  - Pilar de Ponte Margem Esquerda
  - Ponto de Comunicação Obrigatório
  - Tráfego Permitido nos Dois Sentidos
- Zoneamento Terrestre em Área de Propriedade da CESP (ZC)**
- ZC 1 - Zona Institucional
  - ZC 2 - Zona de Conservação
  - ZC 3 - Zona de Regeneração
  - ZC 4 - Zona de Enriquecimento
  - ZC 5 - Zona de Reflorestamento/ Recomposição Vegetal
  - ZC 6 - Zona de Recuo de Margem
- Zoneamento Terrestre em Área do Entorno da Propriedade da CESP (ZE)**
- ZE 1 - Zona de Conservação Compulsória
  - ZE 2 - Zona de Regeneração ou Enriquecimento Vegetal Compulsórios
  - SZE 3a - Subzona de Uso Urbano Consolidado e Não Consolidado em Áreas de Suscetibilidade Muito Alta e Alta
  - SZE 3b - Subzona de Uso Urbano Consolidado e Não Consolidado em Áreas de Suscetibilidade Média, Baixa e Muito Baixa
  - SZE 4a - Subzona de Uso Rural em Áreas de Suscetibilidade Muito Alta e Alta
  - SZE 4b - Subzona de Uso Rural em Áreas de Suscetibilidade Média, Baixa e Muito Baixa
  - ZE 5 - Zona de Recreação e Lazer
  - ZE 6 - Zona de Recuperação
- Corpos d'água
- Reservatório da UHE Ilha Solteira
- Limite da Área de Estudo
- Limite da Área de Propriedade da CESP - APP do Reservatório
- Limite Municipal - IBGE 2007



FONTE: Base S/A, 2007/2008 - Mosaico controlado na escala 1:20.000  
 IBGE - Instituto Brasileiro de Geografia e Estatística - Malha Municipal 2007.  
 AHRANA - Administração da Hidrovia do Paraná  
 Fotointerpretação: Fevereiro/2009  
 Verificação de campo: Julho/2009

SISTEMA DE PROJEÇÃO: Universal Transversa de Mercator  
 Meridiano Central: -51°  
 Datum: South American Datum 1969

ELABORAÇÃO		CLIENTE		TÍTULO	
				<b>Zoneamento Socioeconômico do Município de Aparecida do Taboado</b> <b>CARTA-IMAGEM 494-812</b>	
PROJETO		RESPONSÁVEL TÉCNICO	VERIFICAÇÃO	APROVADO	DATA
<b>Plano Ambiental de Conservação e Uso do Entorno dos Reservatórios Artificiais (PACUERA) da UHE Ilha Solteira</b>		Oswaldo Yujiro Iwasa CREA-SP 0600518079	Cyntia G de Paula CREA-SP 5061683027		OUT/09
		FINALIZAÇÃO	DESENHO		ESCALA
		Mariana G. Fagundes Willian dos Santos	Aparecida do Taboado 52/52		1:20.000