





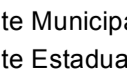
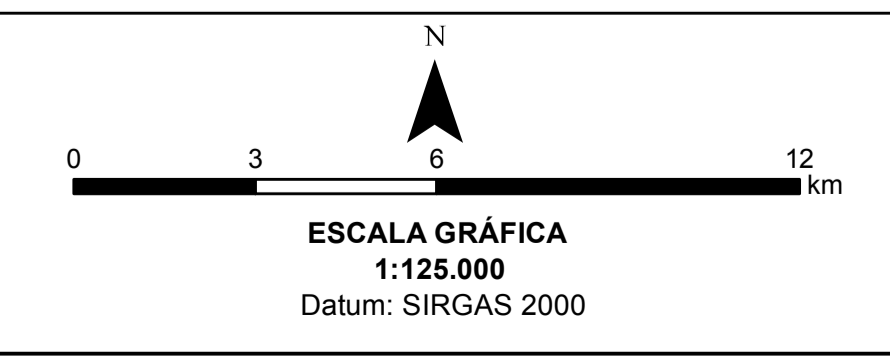
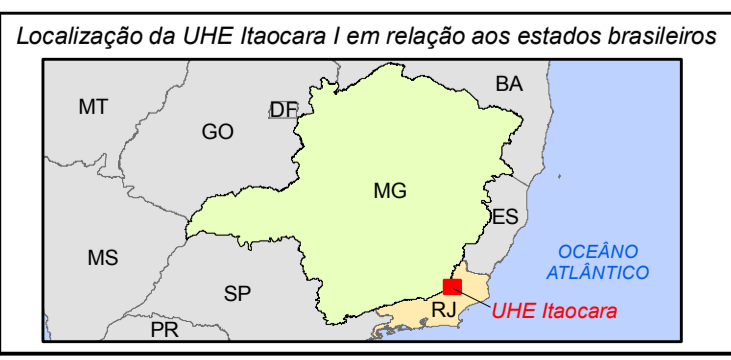


- Trechos**
- Reservatório UHE Ilha dos Pombos
 - Jusante UHE Ilha dos Pombos
 - Reservatório UHE Itaocara
 - Jusante UHE Itaocara
 - Tributário à Jusante do Rio Pomba
 - Tributário à Montante do Rio Pirapetinga
 - Tributário à Montante do Córrego das Pedras

Fonte:
 Base cartográfica em:
 - Agência Nacional de Energia Elétrica - ANEEL, 2019.
 - Agência Nacional de Águas - ANA, 2019.
 - Usina Hidrelétrica Itaocara S.A., 2019.
 - Dados de campo, 2019.
 Disponível em:
 <www.aneel.gov.br>
 <www.ana.gov.br>
 <www.uheitaocara.com.br>

CONVENÇÕES CARTOGRÁFICAS

● Espécies Ameaçadas de Extinção	
● Localidade	
● Sede Municipal	
	
	
	



Elaboração:
 Leonardo F. de Carvalho. CREA: 123.536/D
 Geógrafo Especialista em Geoprocessamento e Análises Ambientais.



Título: UHE ITAOCARA I DISTRIBUIÇÃO ESPACIAL DAS ESPÉCIES AMEAÇADAS DE EXTINÇÃO - ICTIOFAUNA -			
Empreendimento: Usina Hidrelétrica Itaocara I			
Assunto: Estudo de Impacto Ambiental - Relatório de Impacto Ambiental - EIA/RIMA			
Localização: Estados de Minas Gerais e Rio de Janeiro, Brasil.	Data: 26/01/2019	Folha: 01/01	Formato: A1