











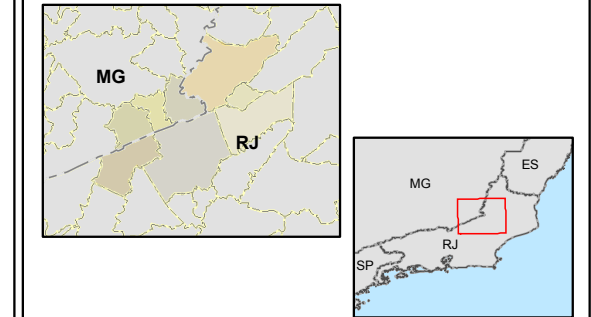
Convenções Cartográficas

-  Área Urbana
-  Curso D'água
-  Linha de Transmissão
-  Limite Estadual
-  Limite Municipal

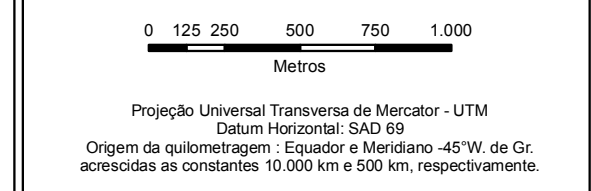
Legenda

-  Barragem
-  Limites das propriedades
-  Área de Influência Indireta do Meio Socioeconômico
-  Reservatório
-  Área Diretamente Afetada - ADA

Mapa de Situação



Escala Gráfica



Referências

- Base - CIM IBGE, 2003;
- Malha Municipal Digital IBGE, 2005;
- Ortofotos LACTEC, 2009;
- Limites das propriedades (CONSEN)

Execução



Cliente



Projeto

**ESTUDO DE IMPACTO AMBIENTAL
UHE ITAOCARA**

Título

**PROPRIEDADES ATINGIDAS
PELO RESERVATÓRIO**

Elab.: Risonaldo	Visto:	Aprovado:
Escala: 1:25.000	Folha: 04/04	Data: Abril/2011
Mapa nº: 2341-00-EIA-DE-4006	Revisão:	00