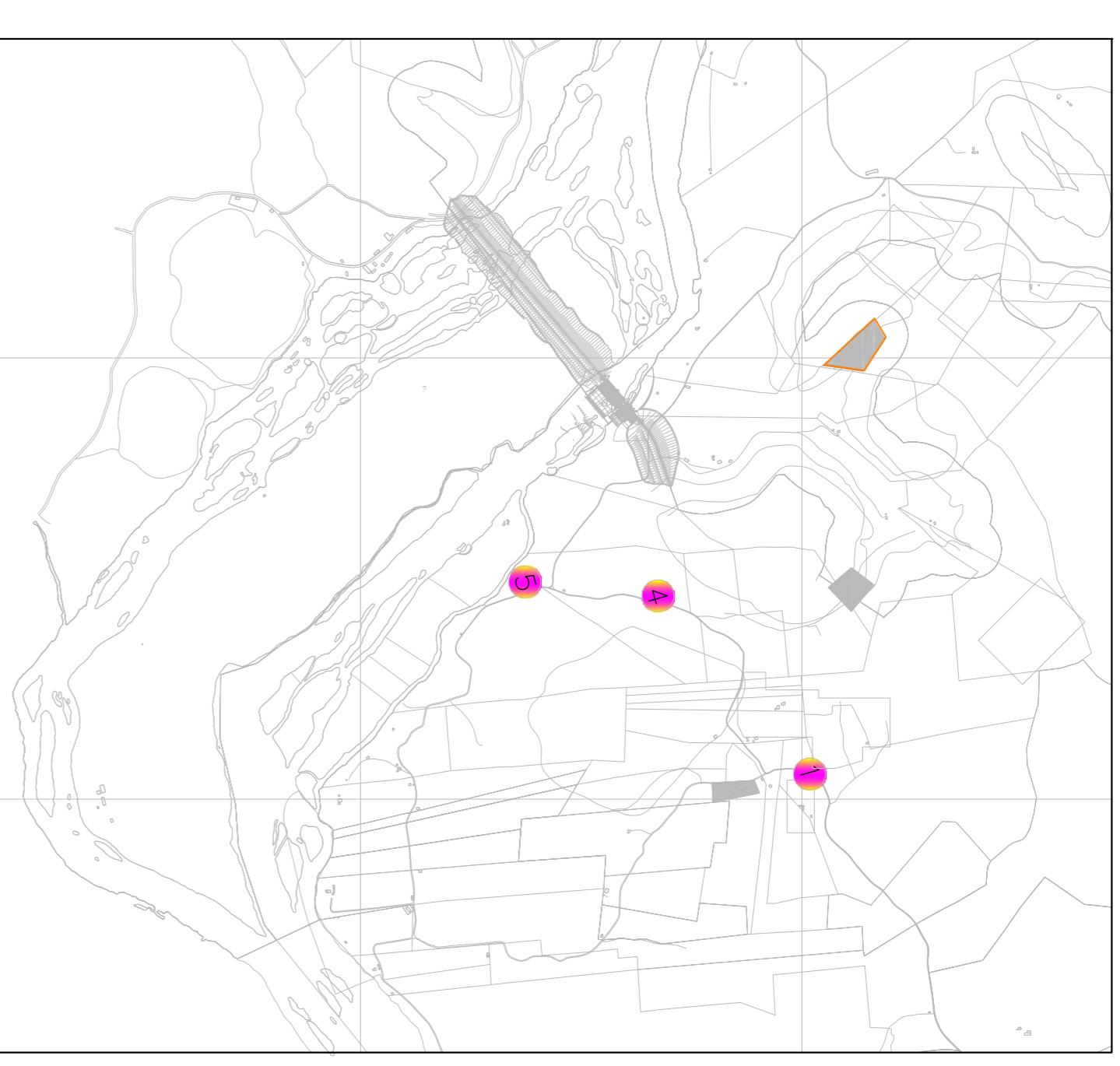
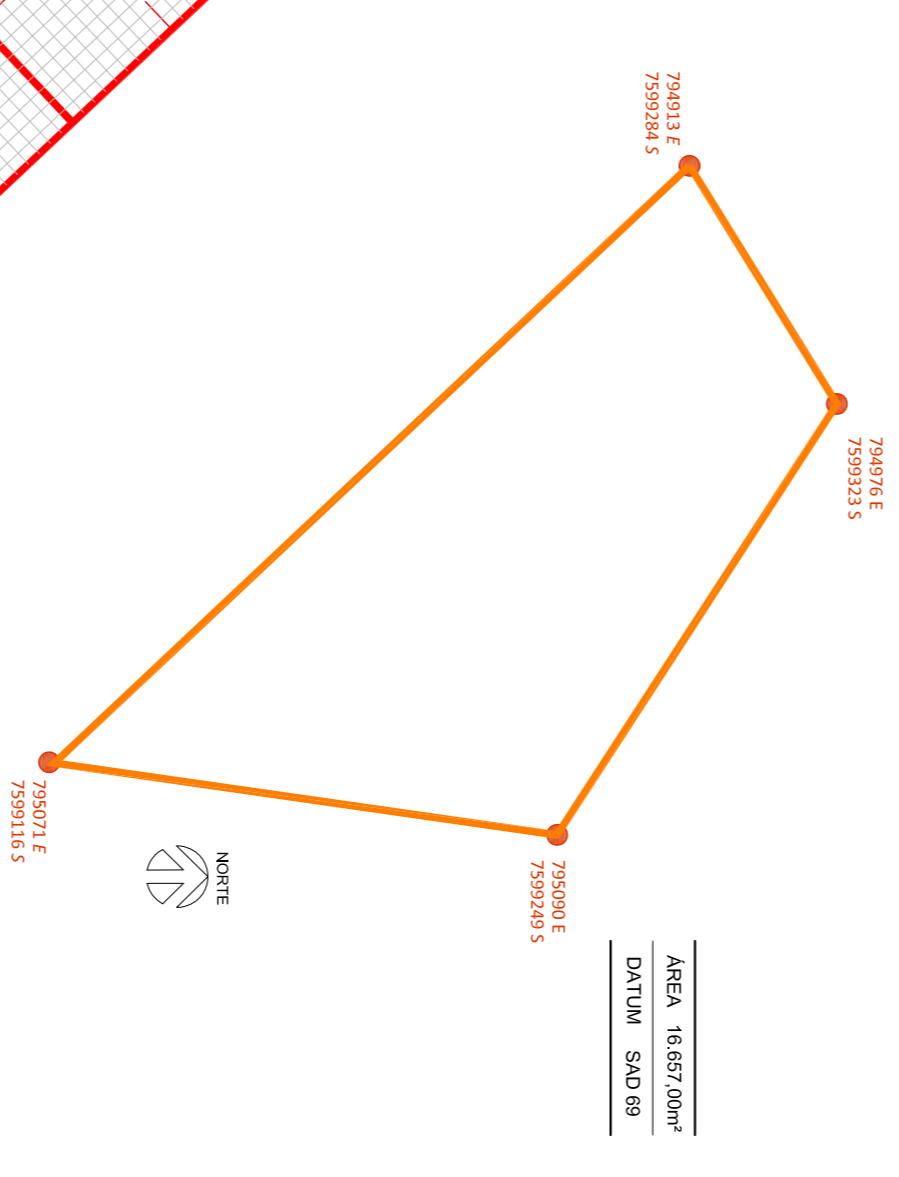


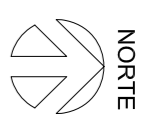
MAPA REGIÃO



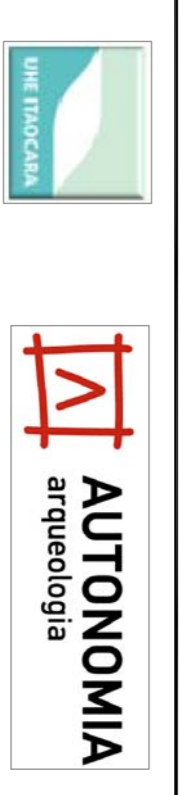
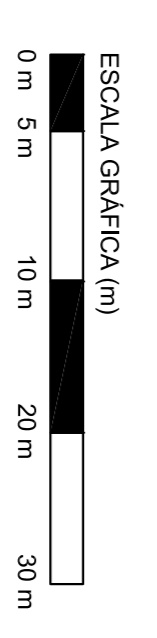
DELIMITAÇÃO DO SÍTIO



- LEGENDA
- SONDAGEM - 0,30 M DE PROFUNDIDADE
 - SONDAGEM - 0,60 M DE PROFUNDIDADE
 - SONDAGEM - 1,00 M DE PROFUNDIDADE



1 PLANTA BAIXA
esc.: 1/500



PROJETO
PROGRAMA DE GESTÃO DO PATRIMÔNIO ARQUEOLÓGICO E EDUCAÇÃO PATRIMONIAL DO EMPREENDIMENTO UHE ITAOCARA I

TÍTULO
RESGATE ARQUEOLÓGICO

ARQUITETA RESPONSÁVEL	ARQUITETA DESENHISTA	PROJETA
VERÔNICA PIENDEL	VERÔNICA PIENDEL	
ASSUNTO	DATA	ESCALA
SÍTIO FAZENDA ANGOLINHA - SONDAJENS	SETEMBRO 2016	1/500
ARQUEÓLOGO RESPONSÁVEL	PROJETA	
FLÁVIO ANDRÉ DO NASCIMENTO COELHO		

02/02