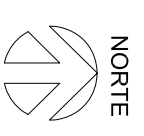
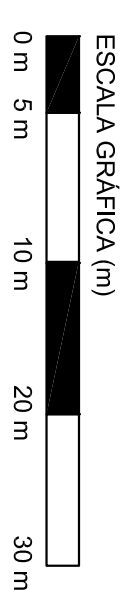
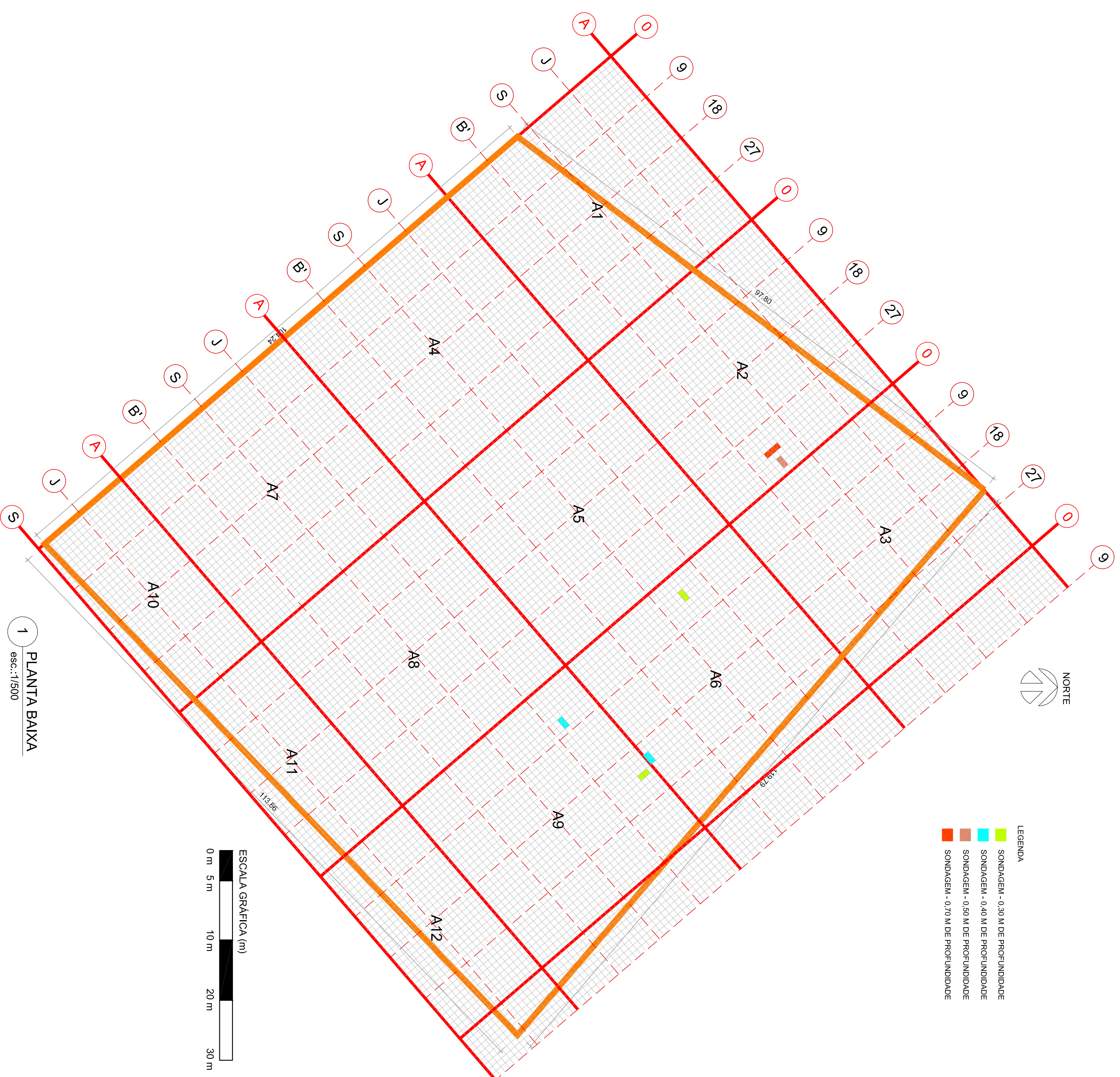


MAPA REGIÃO


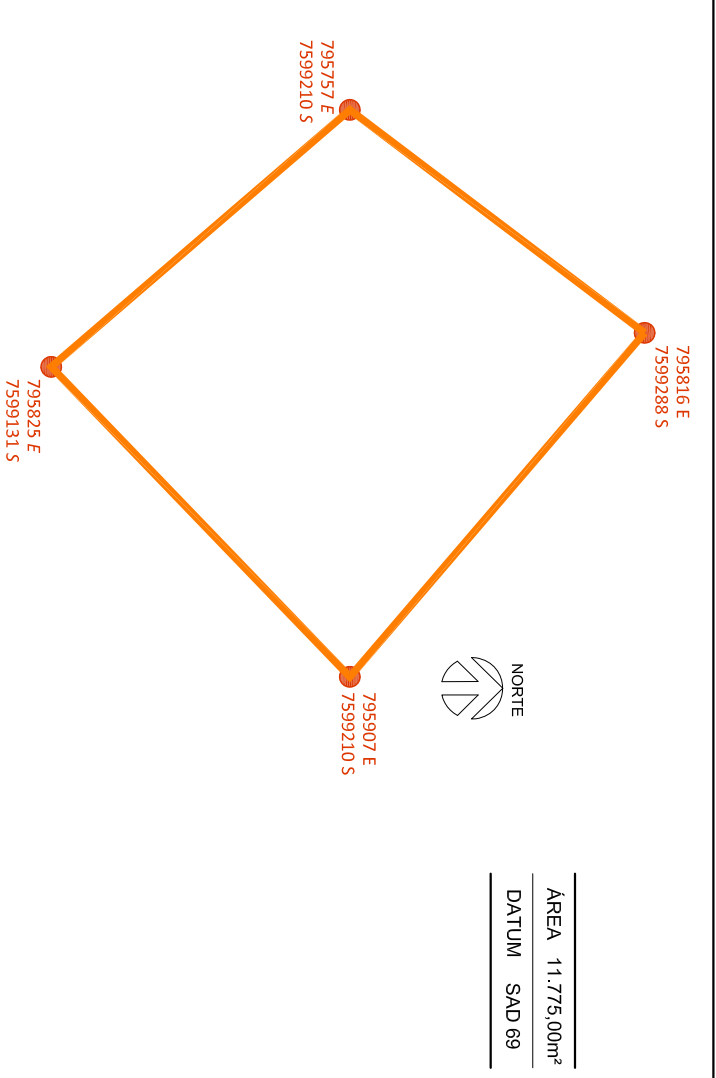


- LEGENDA
- SONDAGEM - 0,30 M DE PROFUNDIDADE
  - SONDAGEM - 0,40 M DE PROFUNDIDADE
  - SONDAGEM - 0,50 M DE PROFUNDIDADE
  - SONDAGEM - 0,70 M DE PROFUNDIDADE



1 PLANTA BAIXA  
esc.: 1/500

DELIMITAÇÃO DO SÍTI



PROGRAMA DE GESTÃO DO PATRIMÔNIO ARQUEOLÓGICO E EDUCAÇÃO PATRIMONIAL DO EMPREENDIMENTO UHE ITAOCARA I

RESGATE ARQUEOLÓGICO

SÍTIO BOA VISTA 2 - SONDAGENS

ASSUNTO	DATA	ESCALA
SÍTIO BOA VISTA 2 - SONDAGENS	SETEMBRO 2016	1/500
ARQUEÓLOGO RESPONSÁVEL	ARQUITETA DESENHISTA	PRANCHA
FILPE ANDRÉ DO NASCIMENTO COELHO	VERÔNICA PIMENTEL	02/02