

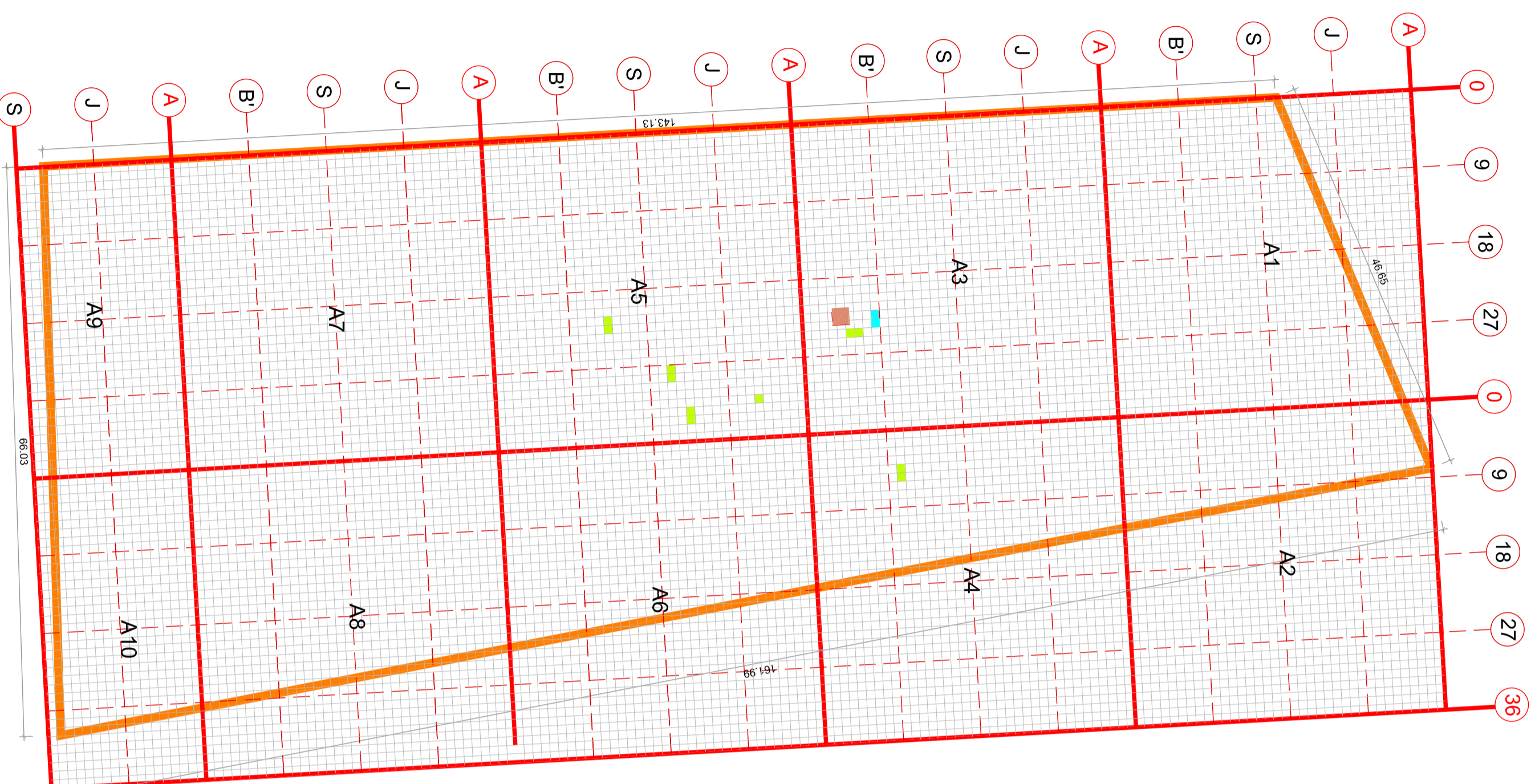
MAPA REGIÃO



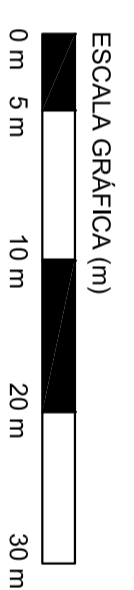
NORTE

LEGENDA

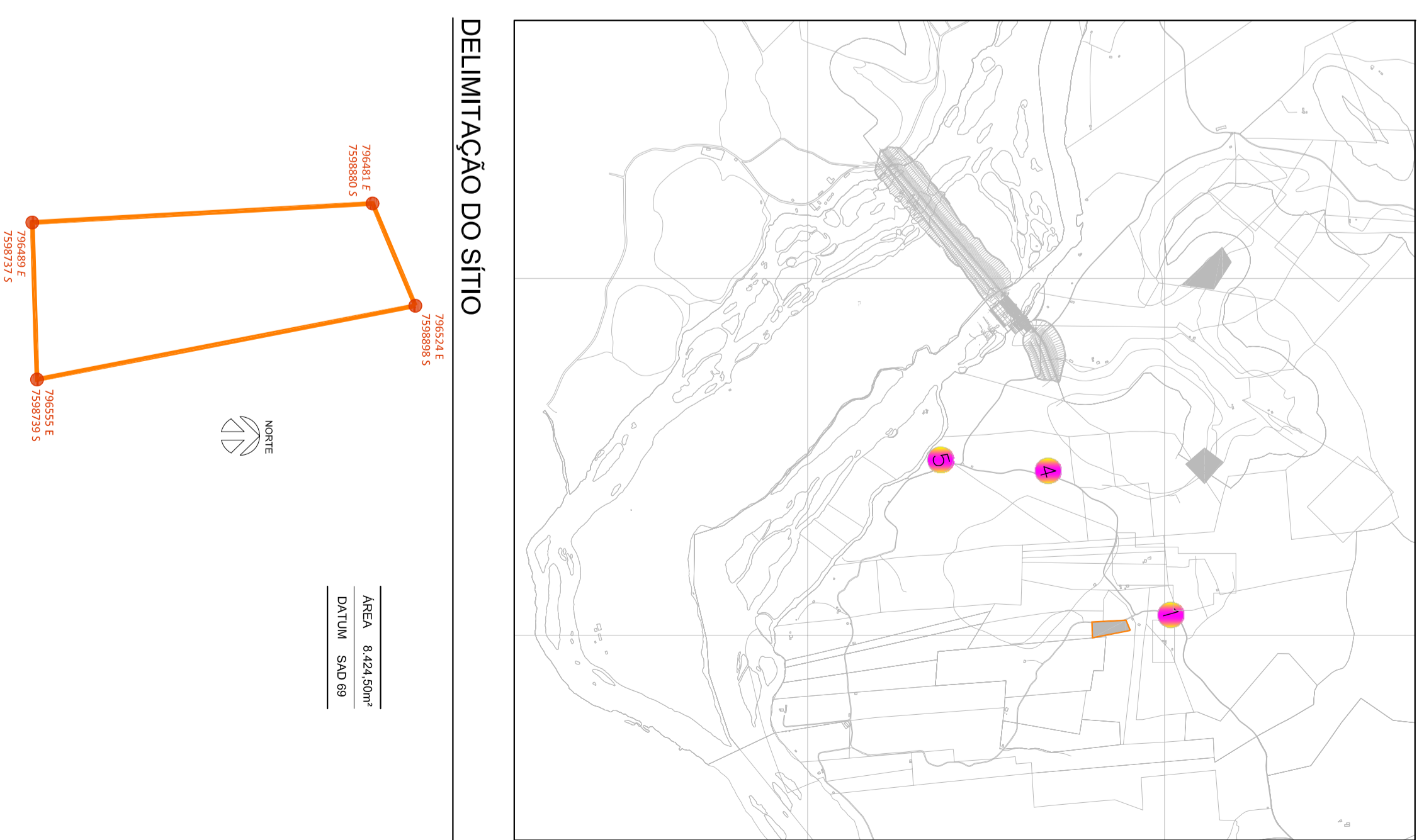
- SONDAJEM - 0,30 M DE PROFUNDIDADE
- SONDAJEM - 0,80 M DE PROFUNDIDADE
- SONDAJEM - 1,00 M DE PROFUNDIDADE



1 PLANTA BAIXA
esc.:1/500



DELIMITAÇÃO DO SÍTIO



ÁREA 8.424,50m²
DATUM SAO 69



PROJETO
PROGRAMA DE GESTÃO DO PATRIMÔNIO ARQUEOLÓGICO E EDUCAÇÃO PATRIMONIAL DO EMPREENDIMENTO UHE ITAOCARA I

TÍTULO
RESSGATE ARQUEOLÓGICO

ASSUNTO
SÍTIO BOA VISTA 1 - SONDAJENS

ARQUEÓLOGO RESPONSÁVEL
FILPE ANDRÉ DO NASCIMENTO COELHO

ARQUITETA DESENHISTA
VERÔNICA PIMENTEL

PRANCHAS

02/02

DATA
SETEMBRO 2016

ESCALA
1/500