








LEGENDA

-  Solo (pelicular)
-  Camada argilo-siltosa superficial, localmente englobando pedregulhos e blocos, de origem eluvio-coluvial
-  Camada superficial de rocha alterada e fraturada, de transição à rocha sã
-  Substrato rochoso de natureza gneíssica, muito compacto e resistente, com elevadas velocidades sísmicas
-  Porções do embasamento rochoso com valores relativamente menores de resistividade. Provável presença de campos de fraturas com circulação de água e/ou materiais com maior conteúdo de argila. Provável influência de falhamentos importantes induzindo variações laterais de resistividade
-  Lineamento tectônico (falhamento)
-  **SM-102 (P 33)**
Posição de sondagem e seu número de identificação
P = Furo projetado (distância 33 m)

Escala 1:1.000

PESQUISA GEOFÍSICA

Município de Itaocara (RJ)

Progeo Engenharia Ltda.

Sísmica de Refração e Tomografias Elébricas

**Perfis Geofísicos Combinados
L- 6**

Anexo 4/6

Outubro de 2015

