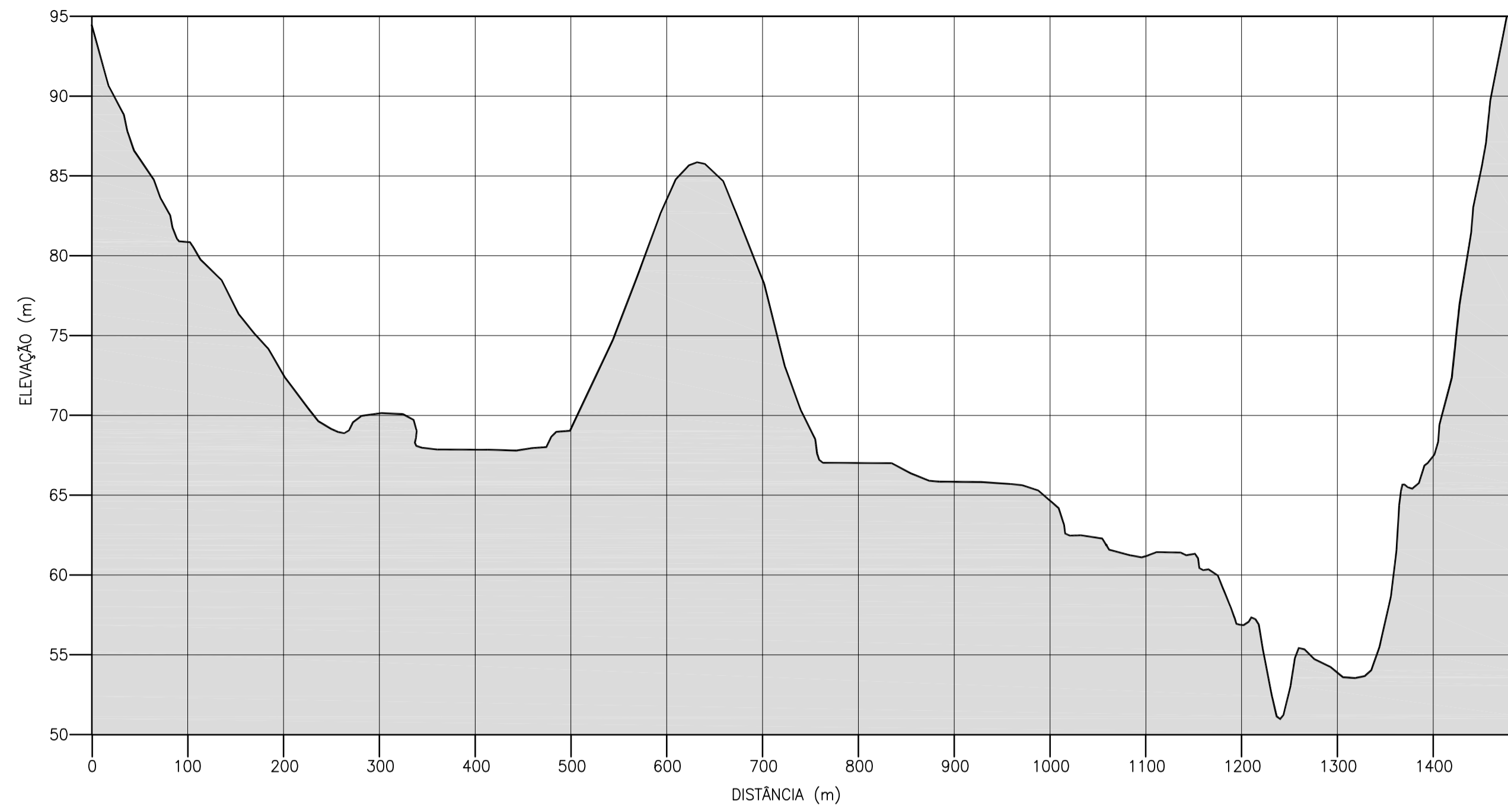
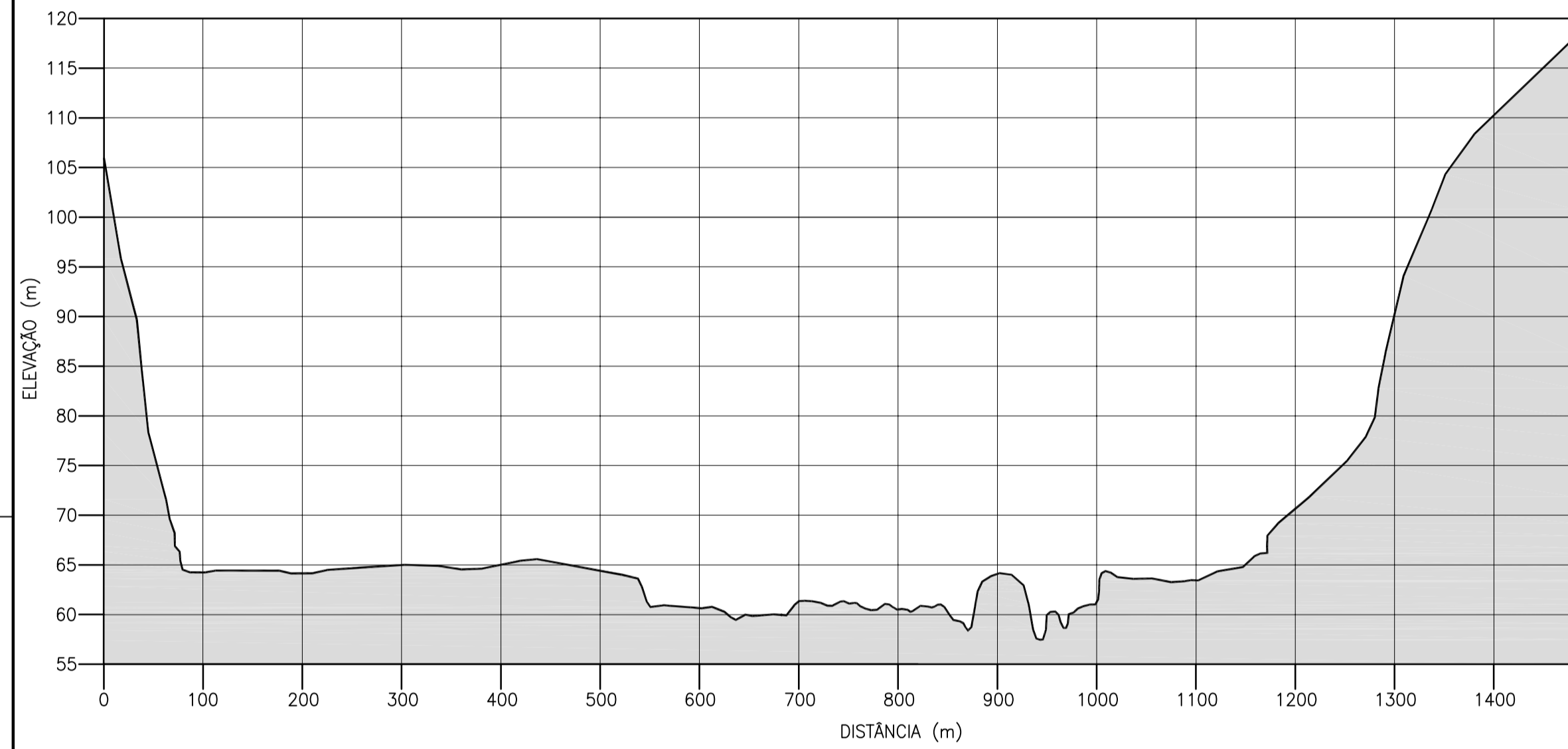


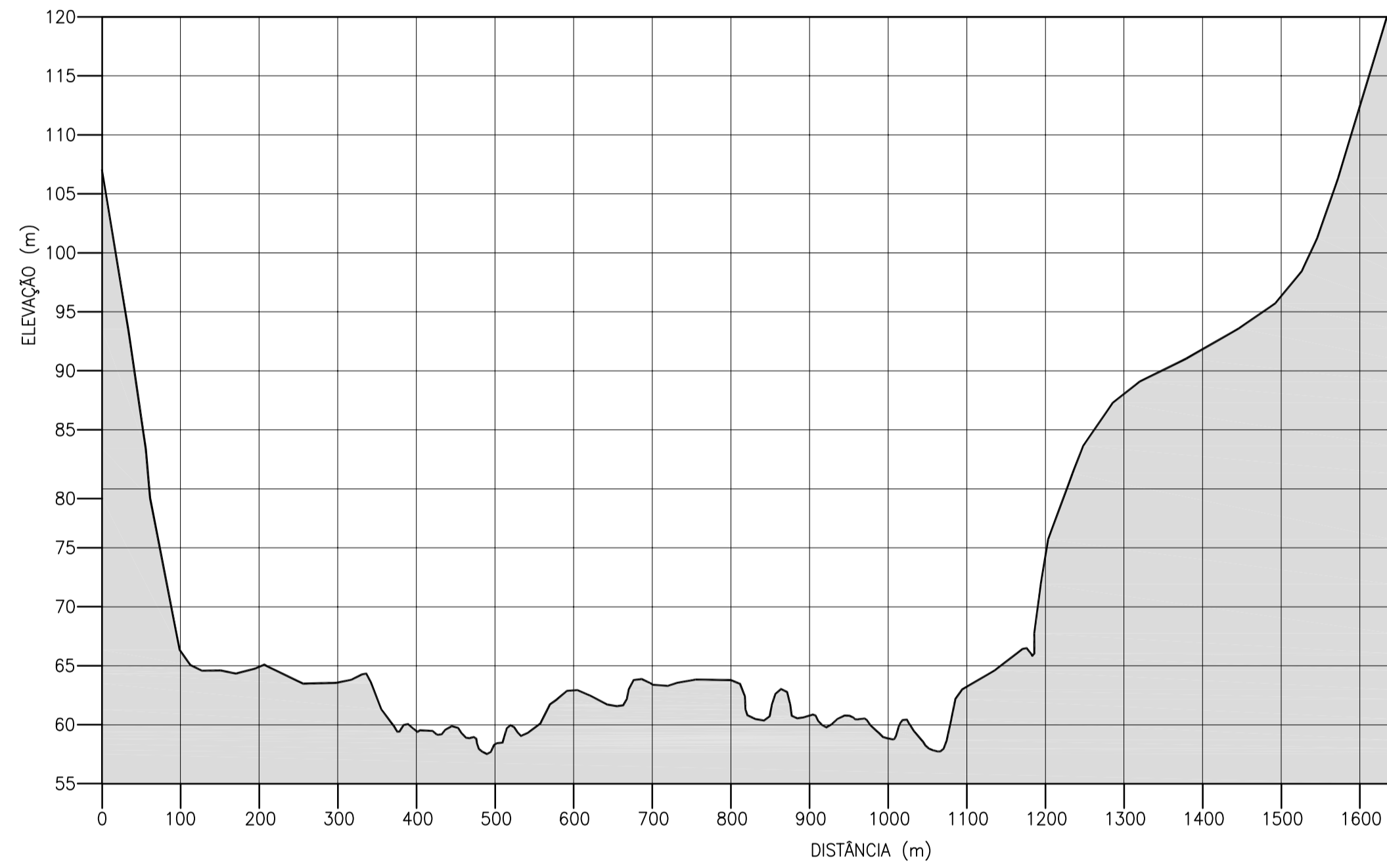
SEÇÃO TOPOBATIMÉTRICA S-17.5



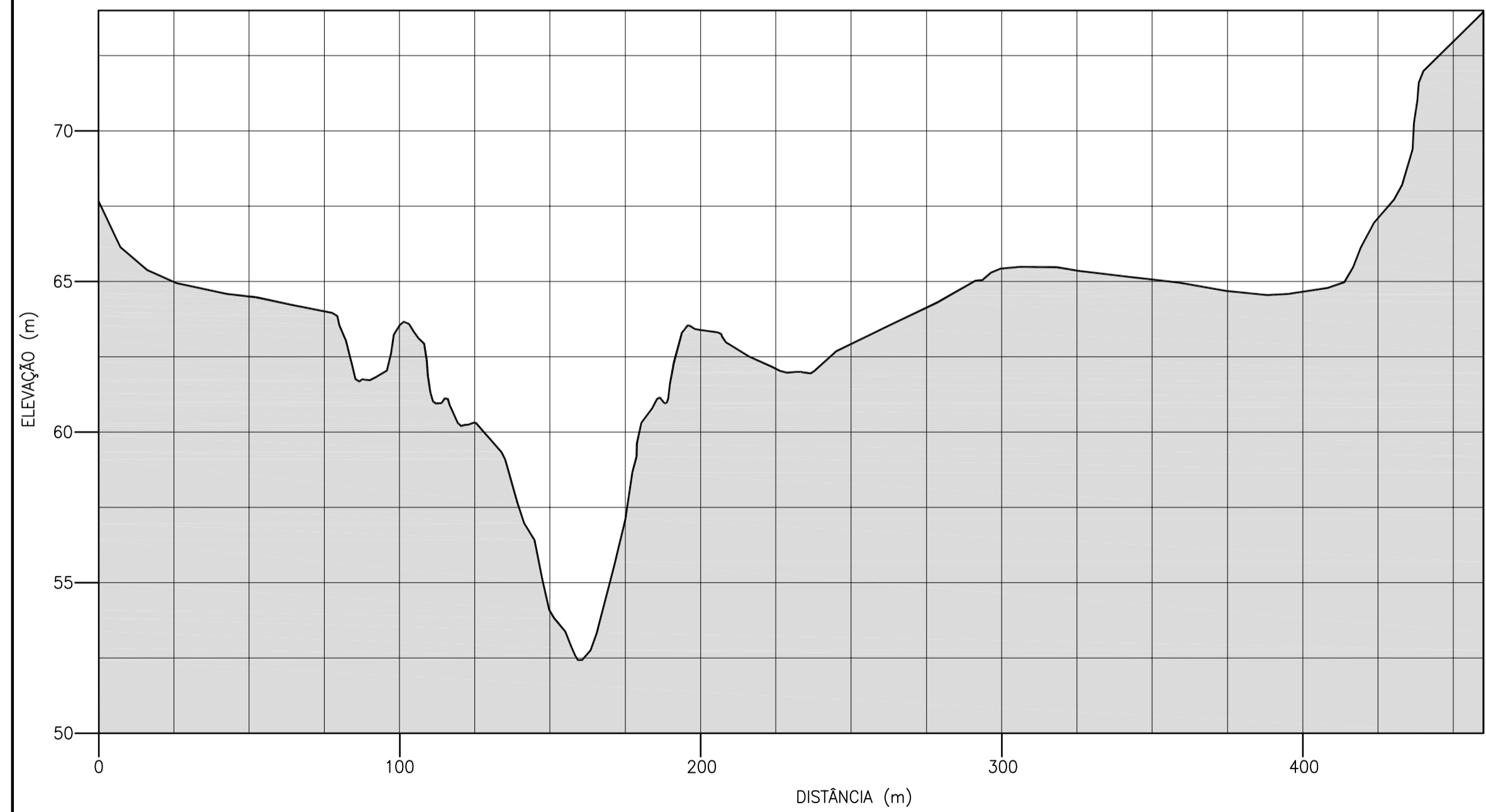
SEÇÃO TOPOBATIMÉTRICA S-18.5



SEÇÃO TOPOBATIMÉTRICA S-20



SEÇÃO TOPOBATIMÉTRICA S-21



SEÇÃO TOPOBATIMÉTRICA S-21.5

NOTAS:

1 - TODAS AS DIMENSÕES E ELEVÇÕES ESTÃO EM METRO, EXCETO ONDE INDICADO.

0	EMISSÃO FINAL	CLU	MKT	MAI/16
N°	DESCRIÇÃO	PREP.	APROV.	DATA

V L B E N G E N H A R I A



ELABORADO: TSO	VERIFICADO: JZS	APROVADO: MKT	DATA: MAI/16
GERENTE DE PROJETO:		RESPONSÁVEL TÉCNICO: <i>JHL</i>	
ENG. CIVIL: MARCELO KONRATH TURQUETI CREA: 11.3119/D-PR		ENG. CIVIL: JOSÉ HENRIQUE RODRIGUES LOPES CREA: 12.545/D-MG	



UHE ITAOCARA I

TÍTULO: PROJETO BÁSICO
GERAL
SEÇÕES TOPOBATIMÉTRICAS RESERVATÓRIO
SEÇÕES

ESCALA: INDICADA	DOC. N° 1530-IT	REV. 0
FOLHA: 5 de 10	B-DE-G04-0215 NÚMERO DO CLIENTE	REV.