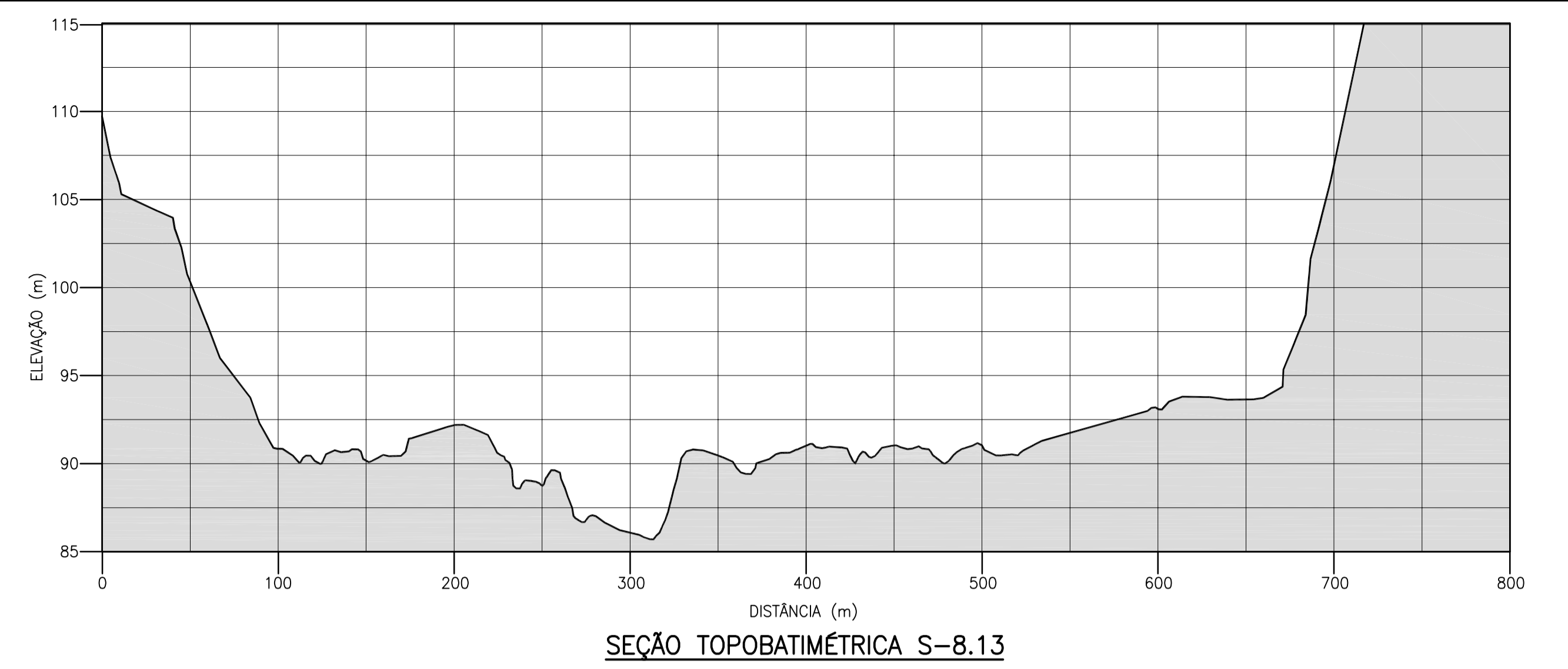
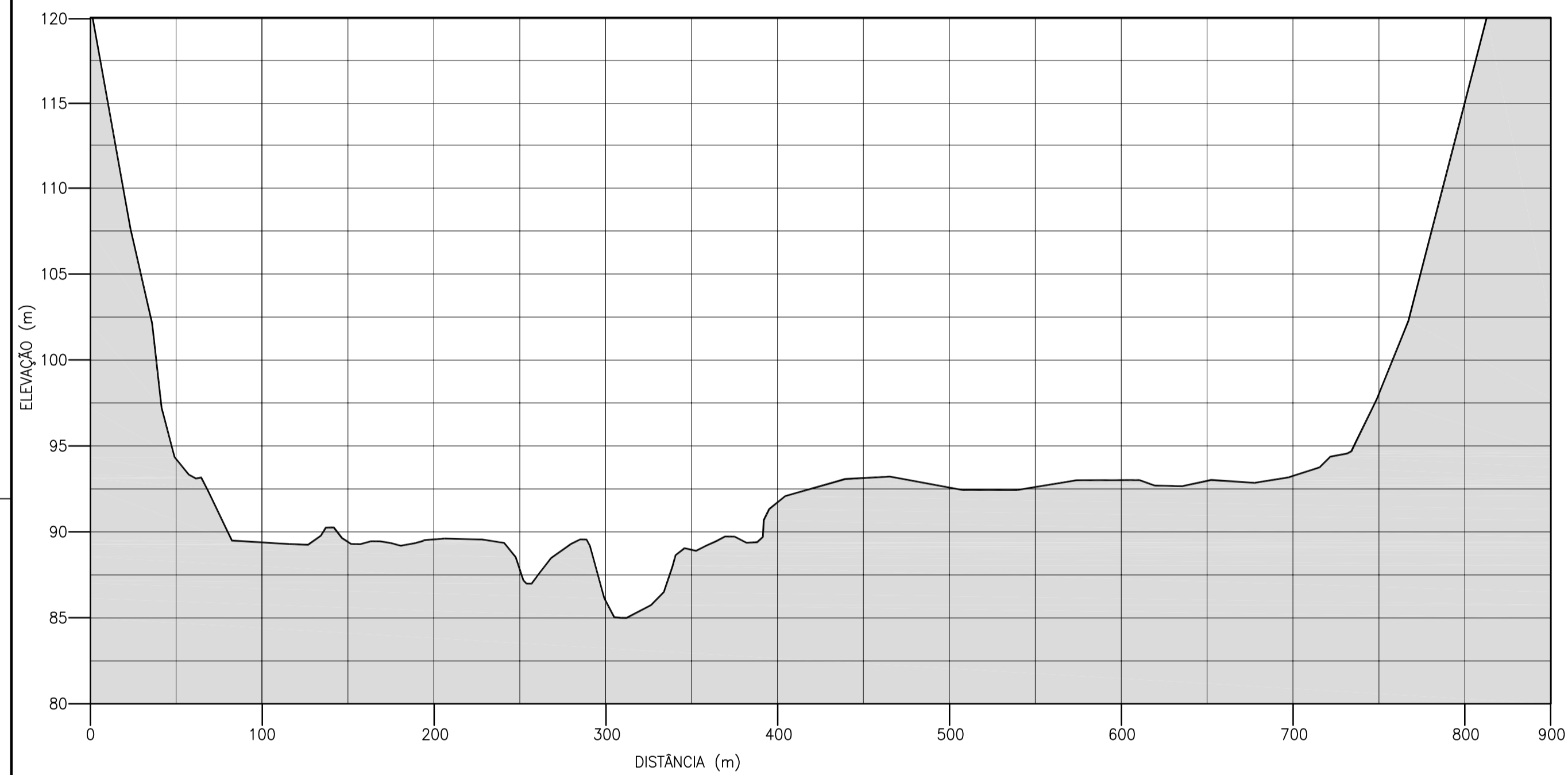


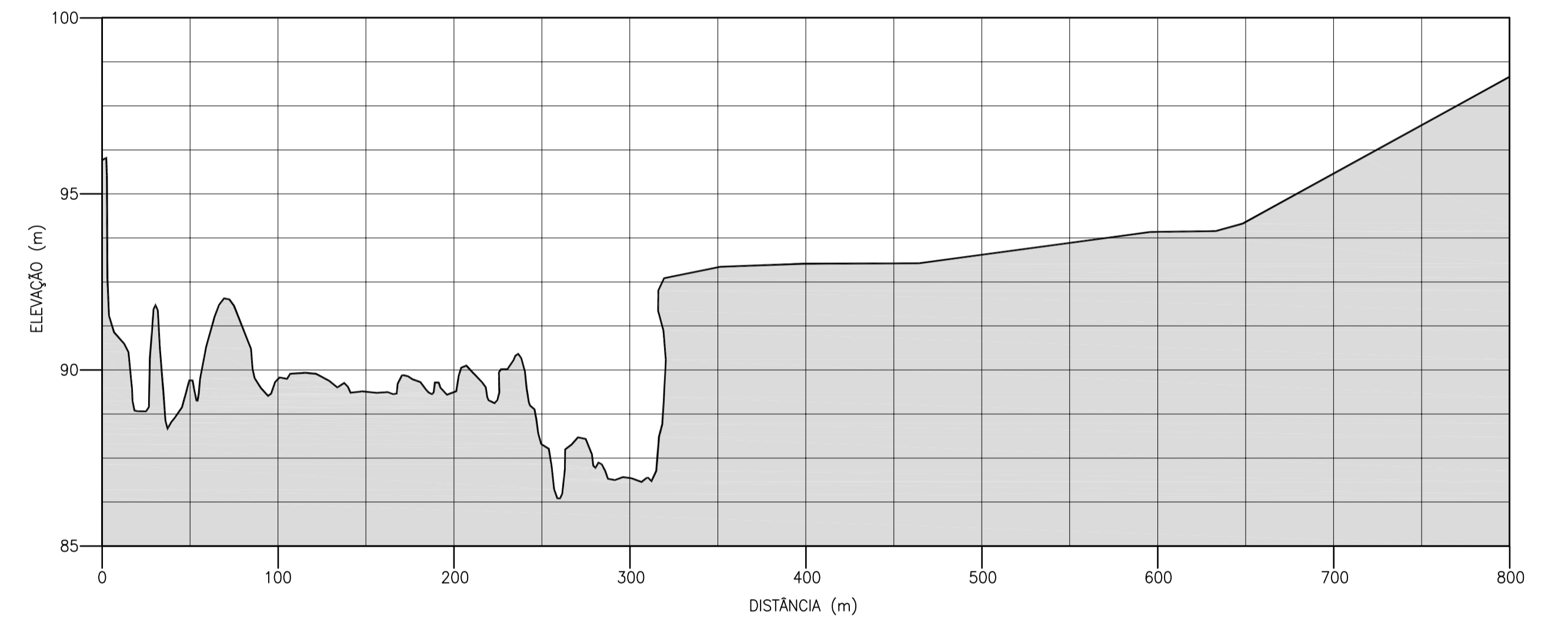
SEÇÃO TOPOBATIMÉTRICA S-8.12



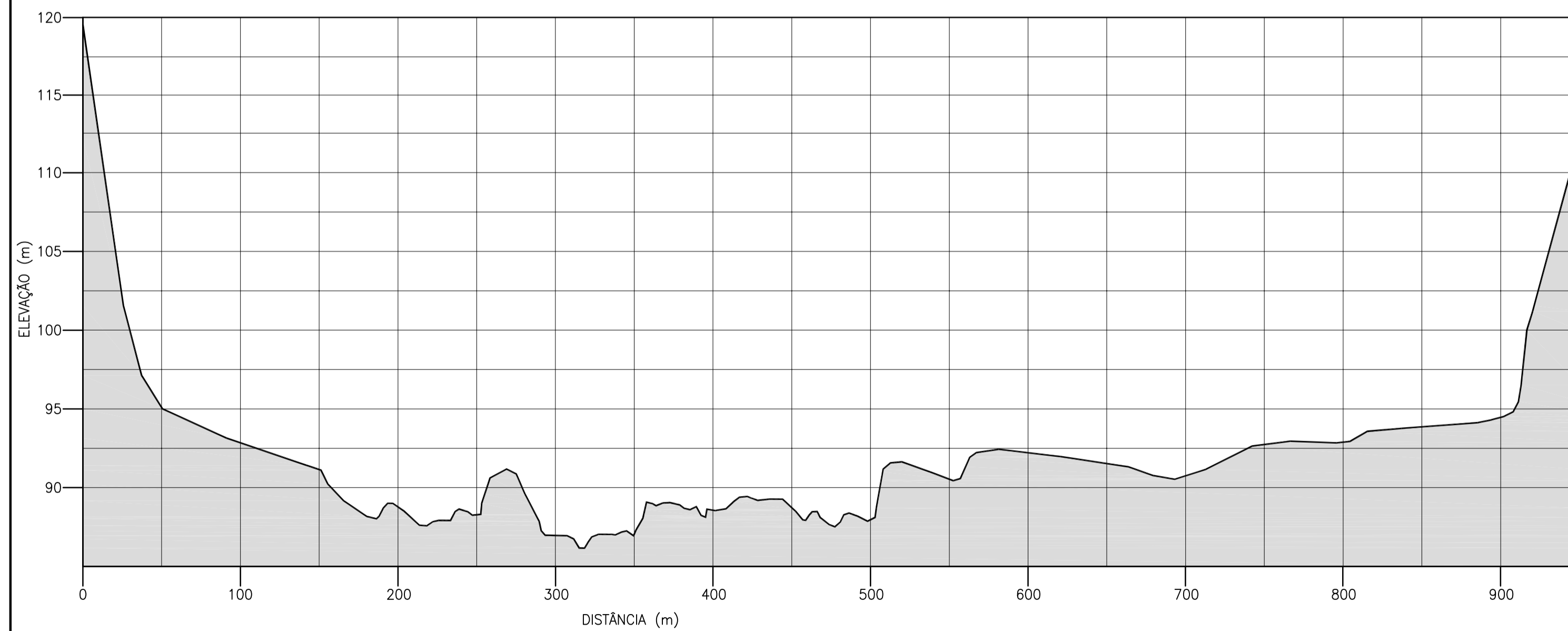
SEÇÃO TOPOBATIMÉTRICA S-8.13



SEÇÃO TOPOBATIMÉTRICA S-09



SEÇÃO TOPOBATIMÉTRICA S-9.5



SEÇÃO TOPOBATIMÉTRICA S-11

NOTAS:

1 - TODAS AS DIMENSÕES E ELEVÇÕES ESTÃO EM METRO, EXCETO ONDE INDICADO.

N°	EMISSÃO FINAL	DESCRÇÃO	PREP.	MKT	MAI/16
0					

V L B ENGENHARIA



ELABORADO: TSO	VERIFICADO: JZS	APROVADO: MKT	DATA: MAI/16
GERENTE DE PROJETO:		RESPONSÁVEL TÉCNICO: <i>JHL</i>	
ENG. CIVIL: MARCELO KONRATH TURQUETI CREA: 11.3119/D-PR		ENG. CIVIL: JOSÉ HENRIQUE RODRIGUES LOPES CREA: 12.545/D-MG	



UHE ITAOCARA I

TÍTULO: PROJETO BÁSICO  
GERAL  
SEÇÕES TOPOBATIMÉTRICAS RESERVATÓRIO  
SEÇÕES

ESCALA: INDICADA	DOC. N° 1530-IT	REV. 0
FOLHA: 2 DE 10	B-DE-G04-0212 NÚMERO DO CLIENTE	REV.