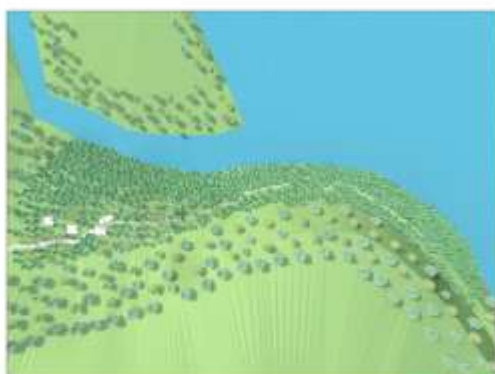




RELATÓRIO SEMESTRAL



SUMÁRIO

EQUIPE TÉCNICA	03
1 INTRODUÇÃO	04
2 ATIVIDADES DO PROGRAMA DE APOIO AO DESENVOLVIMENTO DO TURISMO E DO ECOTURISMO	05
2.1 ATIVIDADES EM ABRIL DE 2011	05
2.2 ATIVIDADES EM MAIO DE 2011	07
2.3 ATIVIDADES EM JUNHO DE 2011	07
2.4 ATIVIDADES EM JULHO DE 2011	08
2.5 ATIVIDADES EM AGOSTO DE 2011	09
3 ATIVIDADES EM DESENVOLVIMENTO	09
4 CONSIDERAÇÕES FINAIS	11
 FIGURAS	
Figura 01: Apresentação de Trilha ecológica na Ilha Redonda em Palmitos	05
Figura 02: Ponto de observação em educação ambiental em Paial (SC)	06
Figura 03: Área de lazer em remanescente em Itatiba do Sul (RS)	06
Figura 04: Rota ambiental e histórica cultural em Paial (SC)	07
Figura 05: Proposta técnica de mirante para o município de Caxambu do Sul ...	08
Figura 06: Esboço de Cartilha turística no entorno do reservatório	09

EQUIPE TÉCNICA

NOME COMPLETO	FORMAÇÃO (SÚMULA DO CURRÍCULUM VITAE)
Rógis Juarez Bernardy (Coordenador)	Licenciado em Geografia Mestre em Engenharia Civil (UFSC) em Cadastro Técnico Multifinalitário Doutor em Engenharia Civil (UFSC) em Cadastro Técnico Multifinalitário e Gestão Territorial Coordenador da continuidade do Programa de Apoio ao Desenvolvimento do Turismo e do Ecoturismo
Juliana Rammé	Arquiteta e urbanista - Unochapecó Pós-graduanda em Georreferenciamento de Imóveis Rurais - UNOCHAPECÓ Equipe técnica e Arquiteta responsável da continuidade do Programa de Apoio ao Desenvolvimento do Turismo e do Ecoturismo - CREA: 099734-5
Iris A. Pereira	Graduanda em Arquitetura e urbanismo - Unochapecó
Roque A. S. Dalotto	Assessoria técnica

1 INTRODUÇÃO

As atividades desenvolvidas pelo Instituto Heráclito – Projetos e Consultoria, no processo de elaboração da continuidade do Programa 24 – Apoio ao Desenvolvimento do Turismo e Ecoturismo, condicionante 1.6 da Licença de Operação (LO) do IBAMA, - Contrato FCE – 637/2010, da UHE Foz do Chapecó, envolve os seguintes municípios do entorno e da vazão reduzida: Alpestre, Rio dos Índios, Nonoai, Faxinalzinho, Itatiba do Sul, Erval Grande, Paial, Itá, Caxambu do Sul, Guatambu, São Carlos, Águas de Chapecó, Chapecó e Palmitos.

As atividades iniciaram-se no mês de outubro de 2010, especificamente no dia 22 e até a atualidade (agosto de 2011) e seguem rigorosamente às determinações do Contrato FCE – 637/2010, sendo que neste mês, completou dez meses de atividades nos respectivos municípios.

As principais rotinas deste Programa foram as seguintes: elaboração de desenhos técnicos com equipamentos como áreas de lazer, pontos de observação, trilhas e mirantes, além da continuidade das visitas técnicas aos gestores públicos municipais, tanto para a realização de novos levantamentos quanto para a apresentação dos desenhos técnicos.

Os levantamentos de potenciais turísticos no entorno do reservatório, até a presente data, contemplou os municípios de Chapecó, Alpestre, Rio dos Índios, Itatiba do Sul, Caxambu do Sul, Palmitos, Faxinalzinho, São Carlos e Paial, sendo que nos demais, embora tenham sido efetuadas visitas *in loco*, para a aferição de novas demandas turísticas, não foi efetivo o desenvolvimento de trabalhos, pela falta de retorno dos gestores.

Na atualidade estão sendo projetada a cartilha turística em meio digital e que precede a realização de estudo e apresentação de sinalização turística, bem como o desenvolvimento de folder sobre a deposição de resíduos em locais com atrativos turísticos no entorno do reservatório da UHE foz do Chapecó.

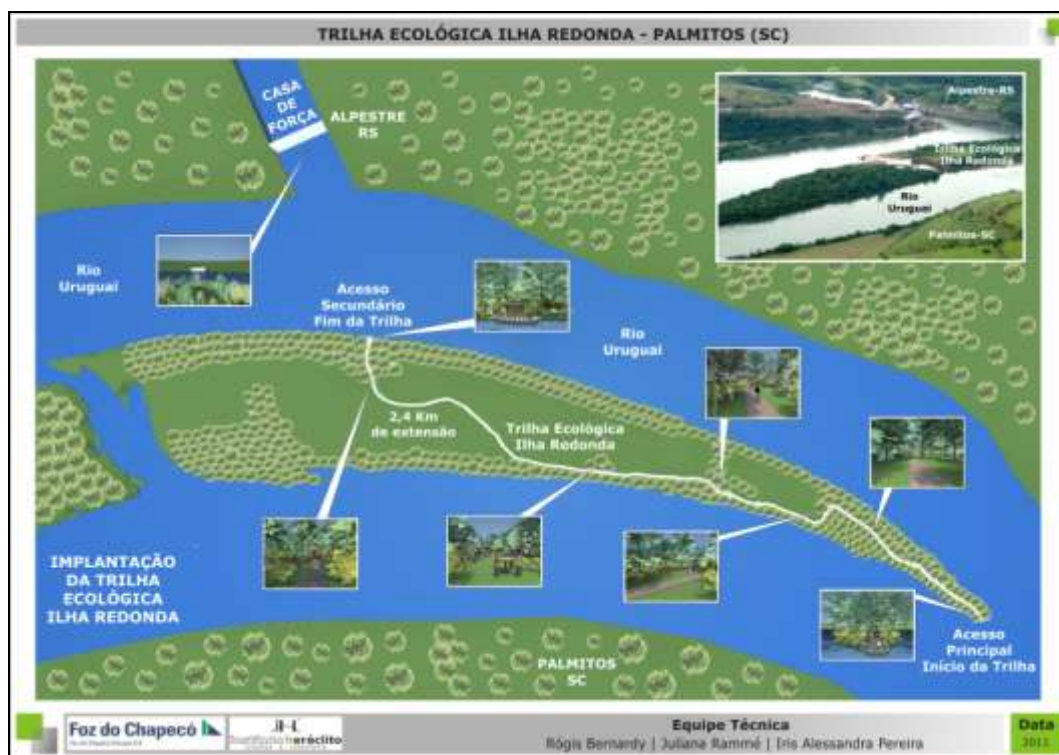
2 ATIVIDADES DO PROGRAMA DE APOIO AO DESENVOLVIMENTO DO TURISMO E DO ECOTURISMO

As etapas práticas demonstradas neste relatório semestral são compatíveis com o período de abril até agosto de 2011 e seguem rigorosamente às determinações do Contrato FCE – 637/2010. Para fins de melhor visualização das atividades, serão listadas em sequência usando como referência a escala mensal (itens 2.1 a 2.5).

2.1 ATIVIDADES EM ABRIL DE 2011

- Apresentação de projeto técnico (trilha ecológica e de mirante, na ilha redonda) no entorno do reservatório em Palmitos (SC), aos gestores públicos municipais (prefeito municipal e Secretária de Turismo – Figura 01).

Figura 01: Apresentação de Trilha ecológica na ilha redonda em Palmitos (SC)



- Continuidade do desenvolvimento de desenho técnico de Rota de Educação Ambiental em Paial (SC).
- Continuidade do desenvolvimento de desenho técnico de Rota ambiental e cultural em Paial (SC).
- Visita técnica para o desenvolvimento de mapas temáticos regionais, como suporte ao projeto do complexo aquático no município de São Carlos (SC).
- Término do desenho técnico de ponto de observação (Figura 02), nas margens do reservatório em Educação Ambiental em Paial (SC).

Figura 02: Ponto de observação em educação ambiental em Paial (SC)



- Finalização de desenho técnico visando à instalação de *camping* em área de remanescente de Itatiba do Sul, conforme a Figura 03 (RS).

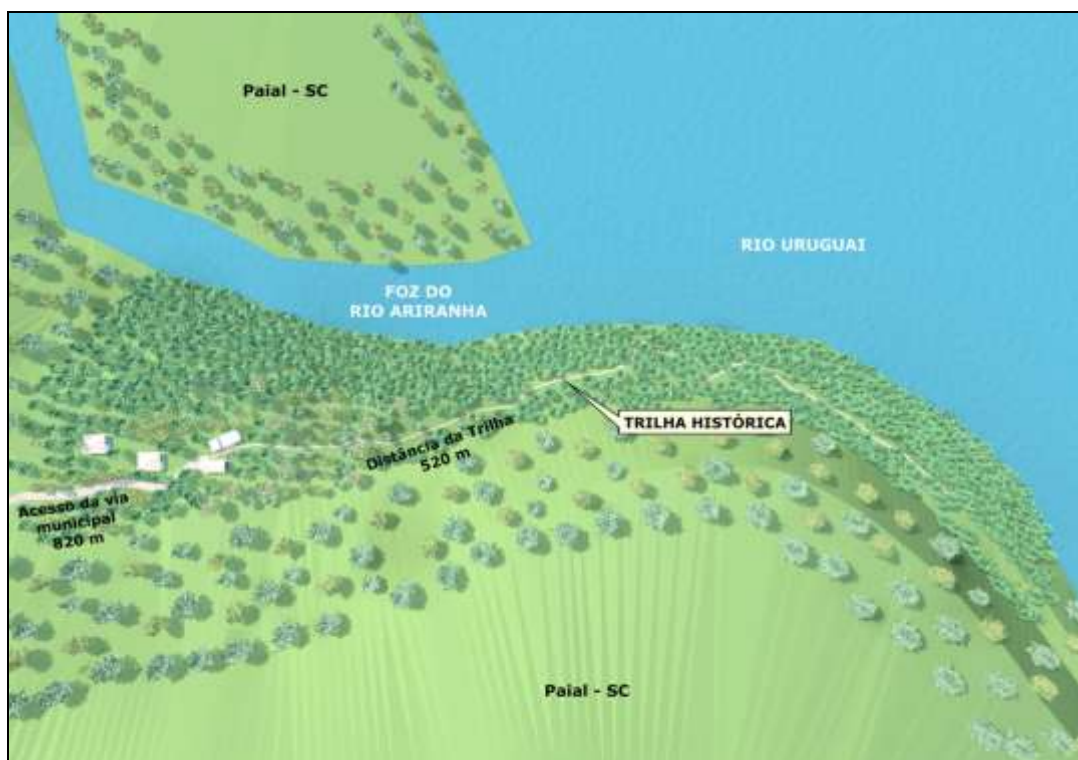
Figura 03: Área de lazer em remanescente em Itatiba do Sul (RS)



2.2 ATIVIDADES EM MAIO DE 2011

- Finalização de desenho técnico de Rota de Educação Ambiental em Paial (SC).
- Visita técnica em São Carlos.
- Contato com os gestores de turismo de Itá para levantamento de demandas em equipamentos turísticos.
- Desenvolvimento de pré-projeto técnico (*camping*) no entorno do reservatório em Alpestre (RS).
- Planejamento e esboço inicial de Cartilha turística com os pontos de novas potencialidades do entorno e do reservatório da UHE Foz do Chapecó.
- Finalização de desenho técnico de Rota ambiental e cultural em Paial, conforme a Figura 04 (SC).

Figura 04: Rota ambiental e histórica cultural em Paial (SC)



2.3 ATIVIDADES EM JUNHO DE 2011

- Apresentação de desenho técnico de Rota de Educação Ambiental aos gestores públicos de Paial (SC).
- Apresentação de desenho técnico de Rota ambiental e cultural aos gestores públicos de Paial (SC).
- Continuidade no desenvolvimento de pré-projeto técnico (*camping*) no entorno do reservatório em Alpestre (RS).
- Visita técnica ao município de Palmitos (SC).

- Visita técnica ao município de Faxinalzinho para elaboração de zoneamento no entorno do reservatório da UHE Foz do Chapecó (RS).
- Pesquisa de modelos para a elaboração de cartilha turística.
- Planejamento de temáticas que compõem a cartilha turística.
- Esboço inicial da estrutura de Cartilha turística em meio digital com os temas e os pontos de novas potencialidades do entorno e do reservatório da UHE Foz do Chapecó.

2.4 ATIVIDADES EM JULHO DE 2011

- Apresentação de pré-projeto técnico (*camping*) no entorno do reservatório aos gestores públicos em Alpestre (RS).
- Visita técnica ao município de Nonoai (RS), para a realização de projeto técnico de centro de comercialização de produtos agroecológicos regionais.
- Apresentação de mirante aos gestores públicos do município de Caxambu do Sul (Figura 05).

Figura 05: Proposta técnica de mirante par ao município de Caxambu do Sul



- Planejamento de temáticas e produção textual que compõem a Cartilha turística.
- Elaboração de esboço inicial da estrutura de Cartilha turística em meio digital com os temas e os pontos de novas potencialidades do entorno e de mapa 3D do reservatório da UHE Foz do Chapecó.
- Elaboração de texto para a composição de Cartilha turística.

- Desenvolvimento de orçamento para gravações de vídeos e áudios da Cartilha turística.
- Organização de esboço inicial de Cartilha turística com 10 minutos de duração.

2.5 ATIVIDADES EM AGOSTO DE 2011

- Visitas técnicas aos gestores públicos municipais para identificação de novas potencialidades turísticas.
- Continuidade na elaboração de cartilha turística em meio digital – mapas e imagens 3D (Figura 06).

Figura 06: Esboço de Cartilha turística no entorno do reservatório



- Elaboração de elementos textuais que irão compor a cartilha turística.
- Seleção de imagens que irão compor a cartilha turística.
- Visita técnica ao município de Nonoai (RS), para a implementação de pontos de comercialização de produtos locais.

3 ATIVIDADES EM DESENVOLVIMENTO

- Produção de Cartilha turística com as informações dos pontos e das modalidades turísticas, no entorno do reservatório e em locais de vazão reduzida, dos quatorze municípios em conformidade com o Zoneamento do Plano Ambiental de Conservação e Usos do Entorno do Reservatório (PACUERA), Casas de Memória, turismo de intercâmbio da barragem e demais atrativos regionais.
- Elaboração de cenários com imagens de satélite para a composição de cartilha turística.

- Elaboração de textos para a composição de cartilha turística.
- Gravação de áudio para a composição de cartilha turística.
- Elaboração de pesquisa sobre o visual do material físico da Cartilha turística (capa de DVD) personalizada.
- Projeção de desenho técnico para equipamento urbano em Ilha Redonda em Palmitos, em área de vazão reduzida.
- Produção técnica de mapas temáticos como auxílio para os gestores municipais para o desenvolvimento de projetos na rede de ensino do entorno do reservatório e vazão reduzida (município de Alpestre).
- Elaboração de um projeto técnico com um modelo de sinalização turística orientativa e com temas regionais, no entorno do reservatório e em locais de vazão reduzida, principalmente no acesso ao (Parque náutico) Goio-Ên (SC 480) e em (Parque aquático) São Carlos (SC 263).
- Desenvolvimento de um folder com os atrativos turísticos implementados no reservatório, contendo um explicativo sobre as posturas adequadas e a deposição de resíduos gerados pelos turistas, identificados com uma marca do turismo regional, distribuídas nas Casas de Memória, Parque aquático de São Carlos, Parque Náutico do Goio-Ên e em Itá, entre outros locais do entorno de reservatórios, com a padronização do mobiliário turístico (lixeiras com o formato de elementos naturais da região).
- Continuidade das visitas técnicas aos municípios do entorno da UHE foz do Chapecó.

4 CONSIDERAÇÕES FINAIS

A continuidade das atividades desenvolvidas pelo Instituto Heráclito – Projetos e Consultoria, no processo de elaboração da continuidade do Programa 24 – Apoio ao Desenvolvimento do Turismo e Ecoturismo, condicionante 1.6 da Licença de Operação (LO) do IBAMA, - Contrato FCE – 637/2010, da UHE Foz do Chapecó, segue o cronograma físico previsto no contrato, até outubro de 2011.

Efetivou-se a finalização de propostas técnicas, tais como de pré-projetos arquitetônicos para a implantação de projetos de equipamentos turísticos na região, de acordo com as demandas de cada município, centradas especialmente em mirantes, áreas de lazer e pontos de observação em educação ambiental.

Na atualidade, efetiva-se a cartilha turística com as informações dos pontos e das modalidades turísticas, no entorno do reservatório e em locais de vazão reduzida, dos quatorze municípios em conformidade com o Zoneamento do Plano Ambiental de Conservação e Usos do Entorno do Reservatório (PACUERA), conforme previsto no cronograma deste Programa, em meio digital e com imagem de satélite 3D.

Finalmente, como atividades de finalização do Programa 24, efetivar-se-á, até outubro de 2011, o desenvolvimento de sinalização turística e de material de apoio para a deposição adequada de resíduos, em locais com equipamentos turísticos.