









**LEGENDA**

- |  |  |
|--|--|
|  Rios     |  Reservatório       |
|  Lagos    |  Faixa de 30 metros |
|  Estradas |  Área Urbana        |
|  Caminhos |  Divisa Municipal   |



**PBA UHE Estreito**

Figura 3.25.3  
Faixa marginal à cidades de Babaçulândia