

AVALIAÇÃO DE LOCAIS ADEQUADOS PARA ATIVIDADES DE RECREAÇÃO ÀS MARGENS DO RESERVATÓRIO

POVOADO DE PALMATUBA




RIO TOCANTINS

REESTRUTURAÇÃO DO SISTEMA VIÁRIO INTERLIGANDO OS SETORES URBANOS

DELIMITAÇÃO DE ÁREAS PASSÍVEIS DE RECEBER EXPANSÃO URBANA E DOS LOCAIS PARA RELOCAÇÃO DA POPULAÇÃO ATINGIDA

TRATAMENTO DA ORLA DO RESERVATÓRIO E DA FAIXA DE PRESERVAÇÃO
 . Readequação das propriedades e edificações no limite da desapropriação
 . Novas instalações portuárias
 . Tratamento paisagístico

ÁREA URBANA
 Averiguação das interferências (reservatório e faixa de preservação) nas funções urbanas da zona central / proposição da readequação (nova centralidade urbana)

-  ÁREA URBANA CONSOLIDADA
-  INSTALAÇÕES PORTUÁRIAS
-  FUTURO RESERVATÓRIO (COTA 156,23m)

Fonte: BASE CARTOGRÁFICA 1:5.000 - AEROSUL, 2001



PBA UHE Estreito

Figura 3.23.8 - Babaçulândia
 escala 1:20.000