












Classes de Vegetação e Uso do Solo

- | | |
|--|--|
|  Formação Florestal |  Campo Úmido |
|  Mata Ciliar |  Agricultura |
|  Cerrado |  Silvicultura |
|  Campo Cerrado |  Pastagem |
|  Campo Sujo |  Corpo d'água |
|  Campo Rupestre | |

Convenções Cartográficas

-  Rede hidrográfica

Escala 1 : 350.000
 0 3,5 7 10,5 14 17,5km
 Projeção UTM - Datum horizontal SAD 69 - Fuso 22S

Fonte:
 - Imagens de satélite Spotmaps, novembro/2007.

 ENGENHARIA E TECNOLOGIA AMBIENTAL			
EMPREENDEDOR:			
Consórcio Ener Rede Couto Magalhães			
ESTUDO: Estudo de Impacto Ambiental - AHE Couto Magalhães			
LOCAL: Alto Araguaia (MT) - Santa Rita do Araguaia (GO)			
TÍTULO: MAPA DE VEGETAÇÃO, USO E OCUPAÇÃO DO SOLO - AID			
ESCALA: 1: 350.000	DESENHO: Fernanda Martins	RESP. TÉCNICO: Jacinto Costanzo Junior	CREA: 65844/D
		VISTO:	REFERÊNCIA: MB-CTM-03