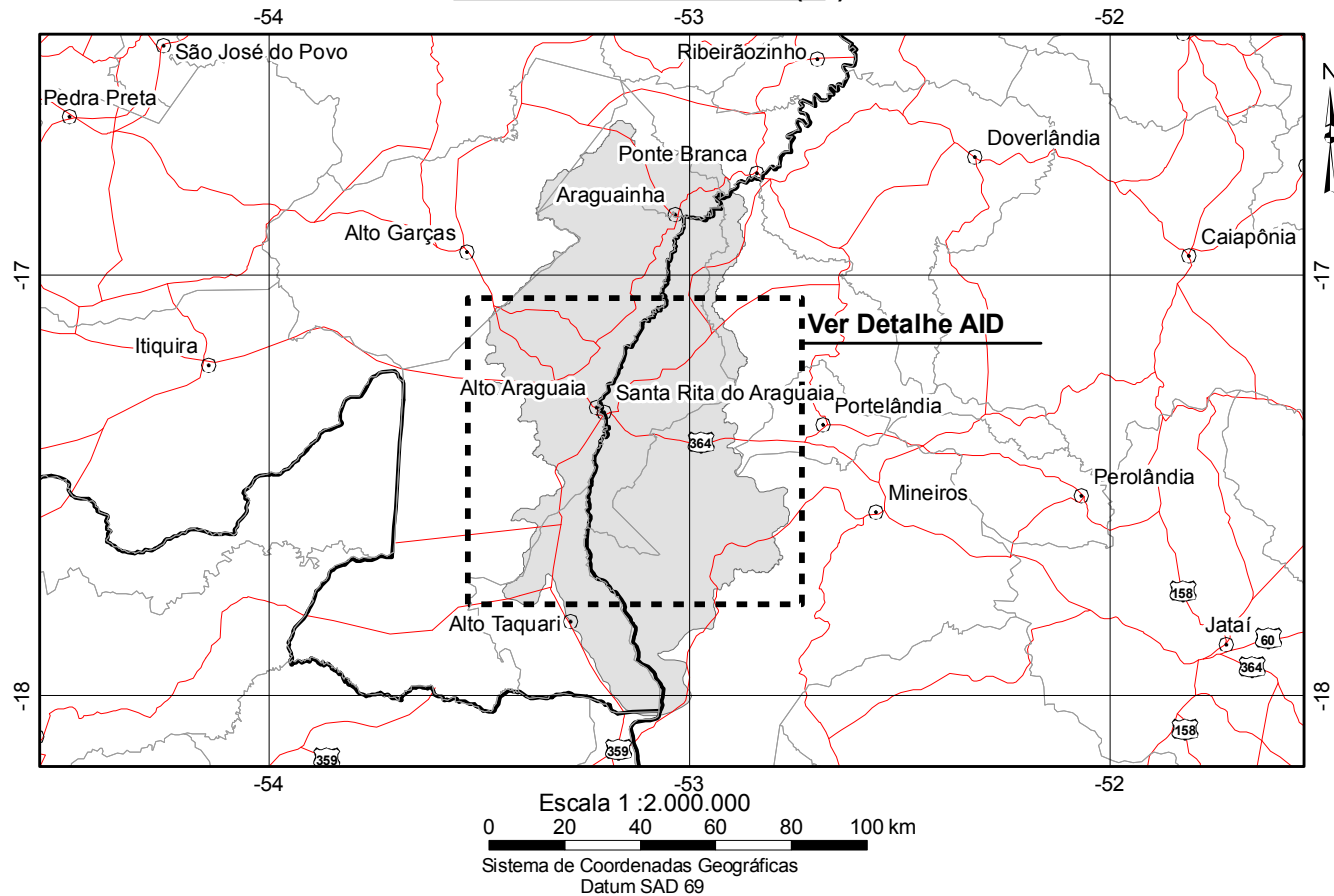
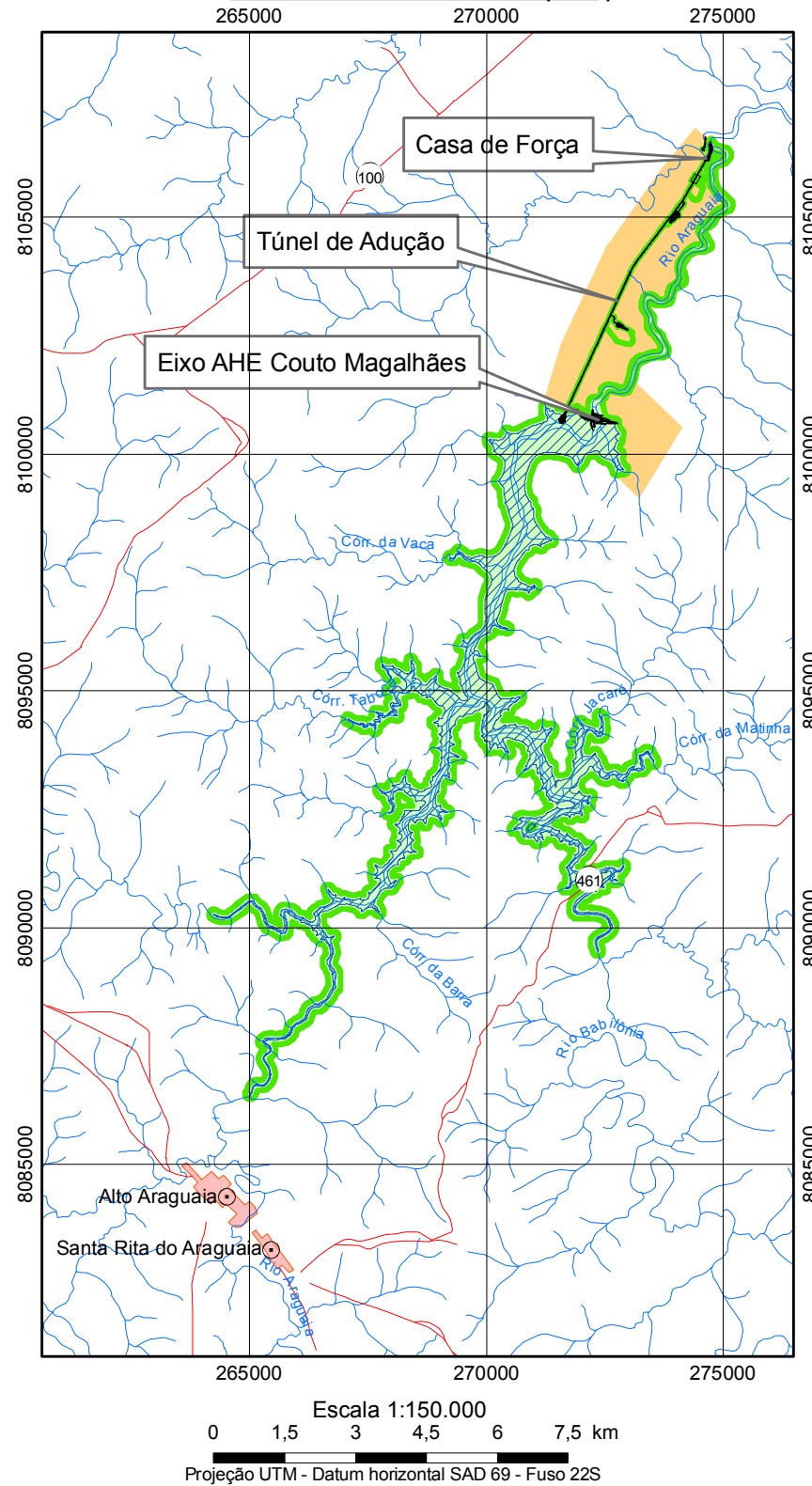


Área de Influência Indireta (AII)



Área Diretamente Afetada (ADA)



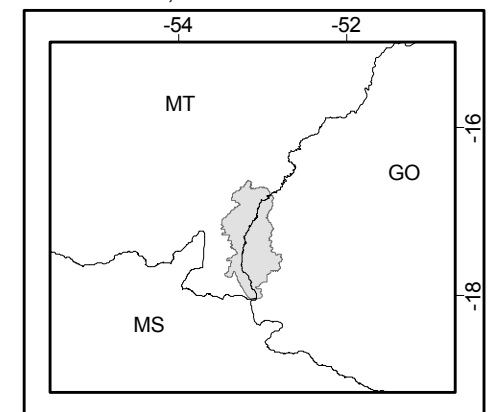
Legenda

- Área de Influência Indireta - AII
- Área de Influência Direta - AID
- Área Diretamente Afetada - ADA (Reservatório, APP, infraestrutura permanente)
- Área Diretamente Afetada - ADA (área que será afetada só durante o período de construção, incluindo acessos e áreas temporárias do canteiro)
- Reservatório Projetado - AHE Couto Magalhães

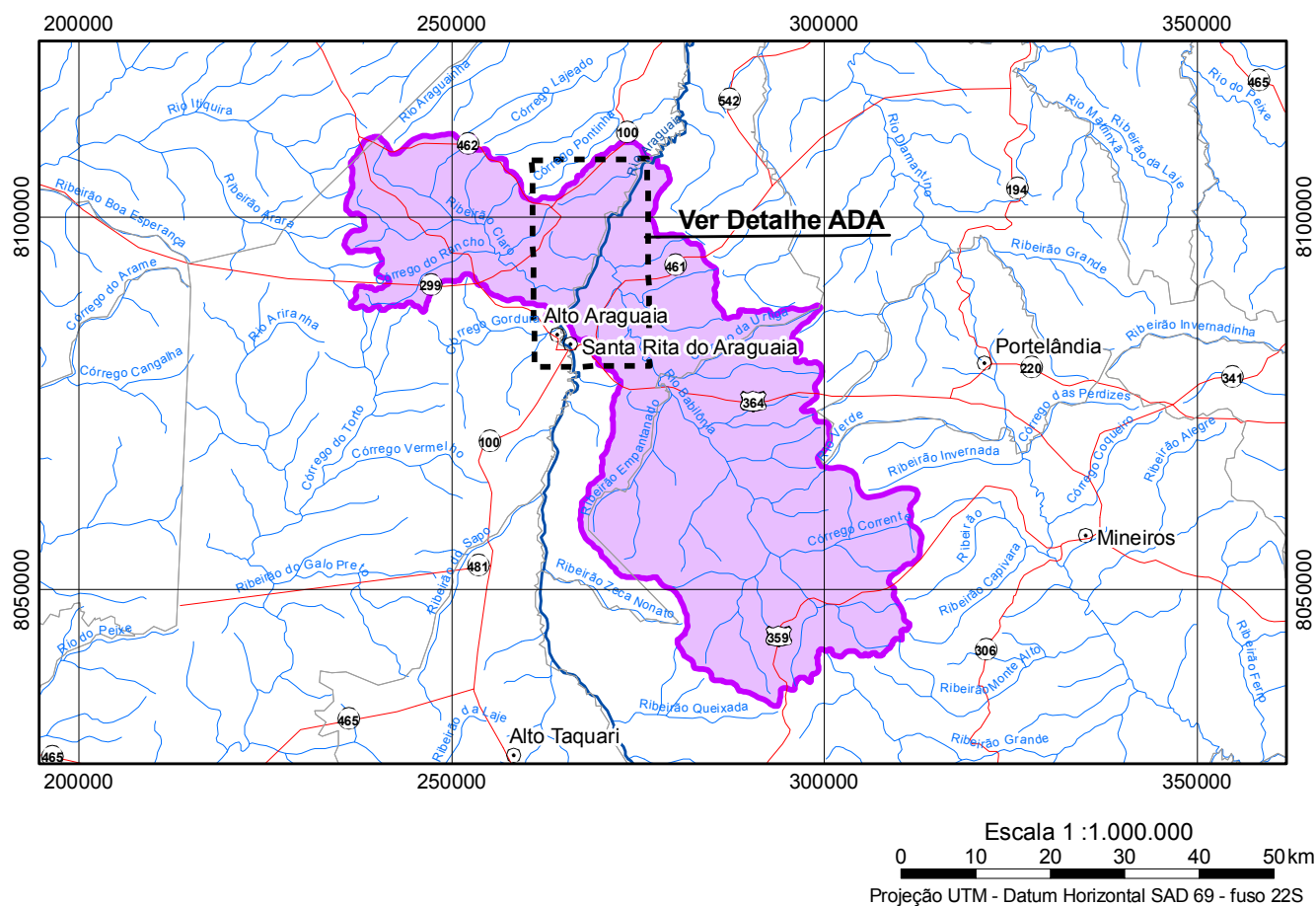
Convenções Cartográficas

- Rede hidrográfica
- Corpo d'água
- Limite Estadual
- Limite municipal
- Sede municipal
- Rede viária
- Área urbana

Localização nos Estados de Mato Grosso, Mato Grosso do Sul e Goiás



Área de Influência Direta (AID)



Fonte:

- Base Cartográfica Integrada do Brasil ao Milionésimo Digital, folhas SE-21 e SE-22 - IBGE/DGC/CCAR (2003).
- Malha Municipal Digital do Brasil - IBGE, 2005.
- Carta Topográfica do IBGE, folha Alto Araguaia SE-22-V-C-II (MI 2328), ano 1983, escala 1:100.000.
- Atualização do sistema viário com base em imagens de satélite Spotmaps de novembro/2007.
- Planta 6756-10-GL-520-DE-10008 - Arranjo Geral do Empreendimento, cedida pelo cliente.



ENGENHARIA E TECNOLOGIA AMBIENTAL

ARCADIS TETRAPLAN



EMPREENDEDOR:

Consórcio Ener Rede Couto Magalhães

ESTUDO:

Estudo de Impacto Ambiental - AHE Couto Magalhães

LOCAL:

Alto Araguaia (MT) - Santa Rita do Araguaia (GO)

TÍTULO:

MAPA DE LOCALIZAÇÃO DAS ÁREAS DE INFLUÊNCIA PARA OS ESTUDOS DO MEIO BIÓTICO

ESCALA:

Indicada

DESENHO:

Julierme Zero

RESP. TÉCNICO:

Jacinto Costanzo Junior

CREA:

65844/D

VISTO:

REFERÊNCIA:

MB-CTM-01