









Escala 1 : 750.000
 0 7,5 15 22,5 30 37,5 km
 Projeção UTM - Datum horizontal SAD 69 - Fuso 22S

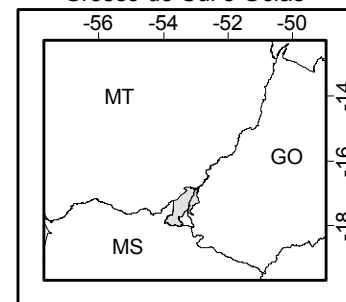
Legenda

- ▲ Vila
- ▲ Povoado
- ▲ Agrovila
- ▲ Outras localidades
-  AID - Área de Influência Direta

Convenções Cartográficas

-  Limite estadual
-  Limite municipal
-  Sede municipal
-  Corpo d'água
-  Rede hidrográfica
-  Rede viária pavimentada
-  Rede viária secundária

Localização nos Estados de Mato Grosso, Mato Grosso do Sul e Goiás



 ENGENHARIA E TECNOLOGIA AMBIENTAL			
EMPREENDEDOR:			
Consórcio Ener Rede Couto Magalhães			
ESTUDO:			
Estudo de Impacto Ambiental - AHE Couto Magalhães			
LOCAL:			
Alto Araguaia (MT) - Santa Rita do Araguaia (GO)			
TÍTULO:			
MAPA DE DISTRIBUIÇÃO ESPACIAL E CLASSIFICAÇÃO HIERÁRQUICA DAS LOCALIDADES			
ESCALA:	DESENHO:	RESP. TÉCNICO:	CREA:
1:750.000	Camila Corrêa	Jacinto Costanzo Junior	65844/D
VISTO:	REFERÊNCIA:		
	MS-CTM-04		

Fonte:
 - Base Cartográfica Integrada do Brasil ao Milionésimo Digital, folhas SE-21 e SE-22 - IBGE/DGC/CCAR (2003).
 - Malha Municipal Digital do Brasil - IBGE, 2005.
 - Base de dados georreferenciada - PNL (2007), disponível em <http://www.transportes.gov.br>