
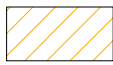








**Unidades de Conservação**

-  Parque Natural Córrego Boiadeiro
-  APA Córrego Gordura e Córrego Boiadeiro
-  APA Ribeirão Claro, Água Emendada, Paraíso e Rio Araguaína
-  APA Rio Araguaia, Córrego Rico, Couto Magalhães e Rio Araguaína



**Áreas Naturais Protegidas**

-  Zona de Amortecimento do Parque Natural Córrego Boiadeiro
-  Corredor Ecológico Cerrado Pantanal

**Legenda**

-  Reservatório Projetado - AHE Couto Magalhães
-  Área de Preservação Permanente (APP)

**Convenções Cartográficas**

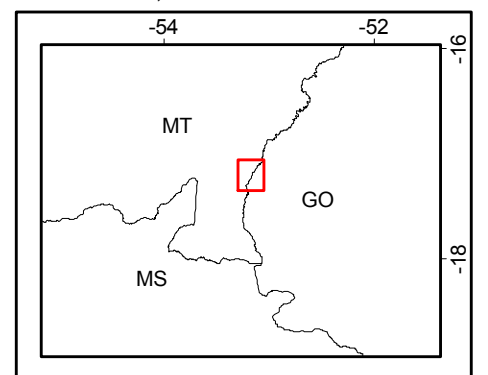
-  Rede viária
-  Rede hidrográfica

Escala 1:100.000



Projeção UTM - Datum horizontal SAD69 - Fuso 22S

Localização nos Estados de Mato Grosso, Mato Grosso do Sul e Goiás



ARCADIS TETRAPLAN



EMPREENDEDOR:

**Consórcio Ener Rede Couto Magalhães**

ESTUDO:

Estudo de Impacto Ambiental - AHE Couto Magalhães

LOCAL:

Alto Araguaia (MT) - Santa Rita do Araguaia (GO)

TÍTULO:

**MAPA DAS UNIDADES DE CONSERVAÇÃO E ÁREAS NATURAIS PROTEGIDAS - ADA**

ESCALA:  
1: 100.000

DESENHO:  
Fernanda Martins

RESP. TÉCNICO:  
Jacinto Costanzo Junior

CREA:  
65844/D

VISTO:

REFERÊNCIA:

MB-CTM-28

Fonte:

- Caderno da Região Hidrográfica do Tocantins - Araguaia - nov/2006 - PNRH - disponível em <http://pnrh.cnrh-srh.gov.br>  
 - SIGEL - arquivos disponíveis em <http://sigel.aneel.gov.br>  
 - MMA - arquivos disponíveis em <http://mapas.mma.gov.br>  
 - Carta Topográfica do IBGE, folha Alto Araguaia SE-22-V-C-II (MI 2328), ano 1983, escala 1:100.000.  
 - Planta 6756-10-GL-520-DE-10008 - Arranjo Geral do Empreendimento, cedida pelo cliente.