








**Unidades de Conservação**

-  APA - Área de Preservação Ambiental:
  - 1 - APA Córrego Gordura e Córrego Boiadeiro
  - 2 - APA Ribeirão Claro, Água Emendada, Paraíso e Rio Araguaína
  - 3 - APA Ribeirão do Sapo e Rio Araguaia
  - 4 - APA Ribeirão do Sapo
  - 5 - APA Nascente do Rio Araguaia
  - 6 - APA Rio Araguaia, Córrego Rico, Couto Magalhães e Rio Araguaína
-  7 - Parque Natural Córrego Boiadeiro




**Áreas Naturais Protegidas**

-  8 - Geoparque Araguaína
-  9 - Zona de Amortecimento do Parque Nacional das Emas
-  10 - Corredor Ecológico Cerrado Pantanal
-  11 - Zona de Amortecimento do Parque Natural Córrego Boiadeiro

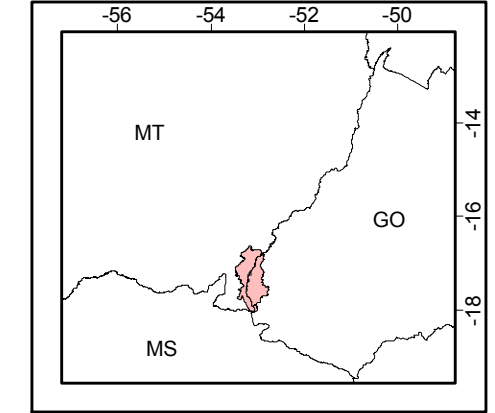
**Legenda**

-  AII - Área de Influência Indireta


**Convenções Cartográficas**

-  Corpo d'água
-  Sede Municipal
-  Rede hidrográfica

Localização nos Estados de Mato Grosso, Mato Grosso do Sul e Goiás



Escala 1 :500.000  
 0 5 10 15 20 25 km  
 Projeção UTM - Datum horizontal SAD 69 - Fuso 22S

			
EMPREENDEDOR: <b>Consórcio Ener Rede Couto Magalhães</b>			
ESTUDO: Estudo de Impacto Ambiental - AHE Couto Magalhães			
LOCAL: Alto Araguaia (MT) - Santa Rita do Araguaia (GO)			
TÍTULO: <b>MAPA DAS UNIDADES DE CONSERVAÇÃO E ÁREAS NATURAIS PROTEGIDAS - AII</b>			
ESCALA: 1: 500.000	DESENHO: Camila Corrêa	RESP. TÉCNICO: Jacinto Costanzo Junior	CREA: 65844/D
		VISTO:	REFERÊNCIA: MB-CTM-27

Fonte:  
 - SIGEL - arquivos disponíveis em <http://sigel.aneel.gov.br>  
 - MMA - arquivos disponíveis em <http://mapas.mma.gov.br>  
 - Plano de Manejo do Parque Nacional das Emas (2003) - IBAMA  
 - Cartas Topográficas do IBGE, folhas SE-22-Y-A, SE-22-V-C, SE-22-V-A, escala 1:250.000 - disponíveis em [www.sieg.go.gov.br](http://www.sieg.go.gov.br)